



Это цифровая копия книги, хранящейся для потомков на библиотечных полках, прежде чем ее отсканировали сотрудники компании Google в рамках проекта, цель которого - сделать книги со всего мира доступными через Интернет.

Прошло достаточно много времени для того, чтобы срок действия авторских прав на эту книгу истек, и она перешла в свободный доступ. Книга переходит в свободный доступ, если на нее не были отданы авторские права или срок действия авторских прав истек. Переход книги в свободный доступ в разных странах осуществляется по-разному. Книги, перешедшие в свободный доступ, это наш ключ к прошлому, к богатствам истории и культуры, а также к знаниям, которые часто трудно найти.

В этом файле сохранятся все пометки, примечания и другие записи, существующие в оригинальном издании, как минимум о том долгом пути, который книга прошла от издателя до библиотеки и в конечном итоге до Вас.

Правила использования

Компания Google гордится тем, что сотрудничает с библиотеками, чтобы перевести книги, перешедшие в свободный доступ, в цифровой формат и сделать их широкодоступными. Книги, перешедшие в свободный доступ, принадлежат обществу, а мы лишь хранители этого достояния. Тем не менее, эти книги достаточно дорого стоят, поэтому, чтобы и в дальнейшем предоставлять этот ресурс, мы предприняли некоторые действия, предотвращающие коммерческое использование книг, в том числе установив технические ограничения на автоматические запросы.

Мы также просим Вас о следующем.


- Не используйте файлы в коммерческих целях.
Мы разработали программу Поиск книг Google для всех пользователей, поэтому используйте эти файлы только в личных, некоммерческих целях.
- Не отправляйте автоматические запросы.
Не отправляйте в систему Google автоматические запросы любого вида. Если Вы занимаетесь изучением систем машинного перевода, оптического распознавания символов или других областей, где доступ к большому количеству текста может оказаться полезным, свяжитесь с нами. Для этих целей мы рекомендуем использовать материалы, перешедшие в свободный доступ.
- Не удаляйте атрибуты Google.
В каждом файле есть "водяной знак" Google. Он позволяет пользователям узнать об этом проекте и помогает им найти дополнительные материалы при помощи программы Поиск книг Google. Не удаляйте его.
- Делайте это законно.
Независимо от того, что Вы используете, не забудьте проверить законность своих действий, за которые Вы несете полную ответственность. Не думайте, что если книга перешла в свободный доступ в США, то ее на этом основании могут использовать читатели из других стран. Условия для перехода книги в свободный доступ в разных странах различны, поэтому нет единых правил, позволяющих определить, можно ли в определенном случае использовать определенную книгу. Не думайте, что если книга появилась в Поиске книг Google, то ее можно использовать как угодно и где угодно. Наказание за нарушение авторских прав может быть очень серьезным.

О программе Поиск книг Google

Миссия Google состоит в том, чтобы организовать мировую информацию и сделать ее всесторонне доступной и полезной. Программа Поиск книг Google помогает пользователям найти книги со всего мира, а авторам и издателям - новых читателей. Полнотекстовый поиск по этой книге можно выполнить на странице <http://books.google.com/>



24429 d. 68



91
39468
4-77

0.355



НѢКОТОРЫЯ ЗАМѢЧАНІЯ

НА КНИГУ

1491/86

ОБОЗРѢНІЕ РОССІЙСКИХЪ

ВЛАДѢНІЙ

ЗА КАВКАЗОМЪ,

СОСТАВЛЕННЫЯ

именомъ корреспондентомъ Статистическаго отдѣленія Совѣта Министер-
ства Внутреннихъ Дѣлъ. И. Ш.



САНКТПЕТЕРБУРГЪ.

1840.



24429 d. 68

Sh, 1



DISCARDED
B  **M**
DUPLICATE

9 355

НѢКОТОРЫЯ ЗАМѢЧАНІЯ НА КНИГУ:

ОБОЗРѢНІЕ РОССІЙСКИХЪ ВЛАДѢНІЙ

ЗА КАВКАЗОМЪ.

БИБЛИОТЕКА
Вологодского Императорскаго
Училища
№ 191

222 F



91
30468
H-47

ПРОВЕРЕНО
1938 г.

1947

НА КНИЖКУ

ОБОЗРѢНІЕ РОССИЙСКИХЪ ВЛАДѢНІЙ ЗА КАЗКАЗОМЪ,

СОСТАВЛЕННЫЯ

ЧЛЕНОМЪ—КОРРЕСПОНДЕНТОМЪ СТАТИСТИЧЕСКАГО ОТДѢЛЕНІЯ СОВѢТА МИНИСТЕРСТВА
ВНУТРЕННИХЪ ДѢЛЪ. И. Ш.

Le choc de deux cailloux
fait jaillir la lumière.



САНКТПЕТЕРБУРГЪ.

ВЪ ТИПОГРАФІИ А. А. ПЛЮШАРА.

1840.

ИИ-ТА РУССКОГО ЯЗЫКА
БИБЛИОТЕКА
ИМО. ЯЗ. И ПЬИШ. ЛЕНИНА ЯН. СССР

9678

BODLEIAN
E
15 NOV 1971
LIBRARY

ПЕЧАТАТЬ ПОЗВОЛЯЕТСЯ,
съ тѣмъ, чтобы по напечатаніи представлено было въ Ценсурный Ко-
митетъ узаконенное число экземпляровъ. Октября 3 дня, 1839 года.

Ценсоръ П. Корсаковъ,

DISCARDED
B M
DUPLICATE

ПРЕДУВѢДОМЛЕНІЯ.

Вышедшая въ 1837 году книга подъ заглавіемъ: *Обозрѣніе Россійскихъ Владѣній за Кавказомъ*, обратила на себя вниманіе оріенталистовъ и заслужила лестные отзывы въ некоторыхъ изъ нашихъ журналовъ; между тѣмъ въ это сочиненіе вкрались ошибки, весьма простительныя въ отношеніи страны столь новой и разнообразной какъ За-Кавказія, но могущія, во многихъ случаяхъ, вводить читателя въ заблужденія, и дать ему, на счетъ описываемаго края, разныя ложныя понятія. Желая предупредить это послѣдствіе, я написалъ, еще въ 1837 г. предлагаемыя здѣсь замѣчанія, но непредвидимыя обстоятельства не допустили меня до сего времени заняться ихъ изданіемъ. Нынѣ же, когда *Обозрѣніе* сдѣлалось необходимымъ руководствомъ и авторитетомъ для всякаго, желающаго короче ознакомиться съ За-Кавказскими странами, и счелъ долгомъ, не отлагая болѣе, предложить публикѣ трудъ мой, не въ видѣ простой и предосудительной поэмки, но съ чистымъ и искреннимъ желаніемъ, по мѣръ силъ моихъ, распространить хотя некоторые дополнительныя свѣдѣнія о странѣ, которую люблю, и изученію которой я посвятилъ лучшіе годы моей жизни;—если и въ этихъ замѣчаніяхъ, что легко быть можетъ, вкрались какіе либо недостатки, то указаніе на нихъ, я пріиму съ особенною признательностію, считая всякую исправлен-

ную ошибку шагомъ впередъ въ области наукъ и новою ступенью къ алтарю истины.

Въ предупрежденіе упрека за частія повторенія, я считаю нужнымъ объяснить, что по принятому плану, нельзя было избѣгнуть этого недостатка: слѣдя Обзорніе страницу за страницю, необходимо было повторять исправленіе всякой разъ, когда повторялась ошибка.

И. Ш.

НѢКОТОРЫЯ ЗАМѢЧАНІЯ

НА КНИГУ

ОБОЗРѢНІИ РОССІЙСКИХЪ ВЛАДѢНІИ ЗА КАВКАЗОМЪ

ТЕКСТЪ ОБОЗРѢНІЯ.

ЧАСТЬ I.

ОБЩЕЕ ВВЕДЕНІЕ.

СТРАН.

II Трудно объяснить приведенный фактъ о маломъ изученіи за-Кавказья, и въ особенности тогда, когда Политическая Экономія и Статистика почтены титломъ наукъ, даже *per eminentiam*; когда образованнѣйшіе народы нашего вѣка предаются имъ, увлекаются до того, что изъ мечтательныхъ началъ строятъ такія системы, которыя съ ихъ Академическими терминами темнятъ только сущность простыхъ началъ.

ЗАМѢЧАНІЯ.

Не академическіе термины причиною, что За-Кавказье остается донынѣ мало изученнымъ, а разнообразность мѣстностей этого любопытнаго края, и поспѣшность Гг. путешественниковъ, которые, обозрѣвъ какую либо отдѣльную часть онаго, полагаютъ, что постигли уже цѣлое. Страна эта, въ маломъ пространствѣ, заключаетъ контрасты, требующіе для изученія не быстраго объѣзда, а многолѣтнихъ трудовъ и изысканій: можно утвердительно сказать, что Оссетія столько же, по всѣмъ отношеніямъ, различествуетъ отъ Самухскаго магала Елисаветопольскаго округа, сколько Лапландія отъ Сенегалии.

СТАЛ.

III Не полныя.... свѣдѣнія какія мы имѣемъ о краѣ за-Кавказскомъ заключаются въ запискахъ нѣкоторыхъ путешественниковъ.... таковы труды Шардена, Гмелина.

ОБЩИЙ ВЗГЛЯДЪ
НА ЗА - КАВКАЗЬЕ,
КАКЪ НА КОЛОНИЮ РОССИИ.

2. Вскорѣ послѣ того и древняя Колхида, — нынѣшняя Имеретія.

3. Присоединены.... послѣ войны съ Персією, по трактату Гюмлистанскому, ханства: Шекинское, Ширванское.... Сверхъ того, Имеретія, Мингрелія, Гурія и Абхазія.

4. Округъ Ордубатскій.

— Трактатъ Туркменчайскій поможилъ естественную границу между владѣніями Россійскими и Персидскими, составляемую рѣкою Араксомъ и горами.

Есть еще путешественники: Нанкау, Тавернье, Турнфортъ, Олсариусъ, Б. Биберштейнъ, Морьеръ и многіе другіе, съ которыми не худо было бы также справиться.

Древняя Колхида не есть нынѣшняя Имеретія, по нынѣшней Мингрелія, Имеретія и Гурія; даже къ ней принадлежала и часть Трапезондскаго Пашалыка.

Можно бы подумать, что и четыре послѣднія провинціи приобрѣтены по тому же трактату.

По этимологіи, слово это пишется, Ордубадъ, —отъ Орду-абада т. е. *построеніе Орду.*

На основаніи Туркменчайскаго трактата, пограничная черта, отдѣляющая Армянскую область отъ Персіи идетъ отъ горы Малаго Арарата до рѣки Аракса степью, а отсюда, до самаго Муганскаго поля, эта рѣка служитъ живою границею между обоими государствами: слѣдственно, на всемъ этомъ протяженіи нѣтъ и не можетъ быть ни одной горы; ес-

4. Владѣнія Елисейское, Казыкумыкское и Шамхальское.

6. Съ утвержденіемъ владычества Россіи за-Кавказомъ, она стала твердою стопою въ Азіи, и тѣмъ приобрѣла рѣшительное политическое вліяніе на два сосѣдственныхъ могущественныхъ государства: Персію и Турцію.

17. Исполненіе предпріятія описаніи края... могло бы съ честію занять экспедицію ученыхъ; но лица, посвятившія себя этому занятію..... искушали недостатокъ опытности и — прочее, чистымъ желаніемъ...

ли же имѣется здѣсь въ виду граница, отдѣляющая Ленкоранскую провинцію отъ Карадагскаго ханства, то нужно замѣтить, что граница эта, до состоянія Туркменчайскаго трактата, была уже опредѣлена Гюлистанскимъ.

Слово Шамхаль означаетъ достоинство, а не владѣніе, и соответствуетъ какъ бы древнимъ *Duxi* (Герцогамъ); слѣдственно сказать: владѣніе Шамхальское, совершенно все равно было бы, что напримѣръ: *Герцогство Герцогское*; слѣдовало сказать: и Шамхала Тарковского.

Здѣсь не упомянуто о главной пользѣ, которую доставляетъ Россіи владычество за Кавказомъ: съ обладаніемъ за-Кавказскими провинціями, земля Донскихъ Козаковъ дѣлается внутреннею губерніею: тишина и безопасность утверждены въ Кавказской области и губерніяхъ Астраханской и Екатеринославской; если бы За-Кавказскія провинціи не принадлежали Россіи, то южныя ея губерніи были бы донынѣ подвержены набѣгамъ горскихъ хищниковъ, какъ въ XV и XVI столѣтіяхъ.

Какъ въ музыкѣ, такъ и въ прочихъ наукахъ, усердіе и чистое желаніе не всегда могутъ замѣнить искусства.

СТРАН.		Душъ	
18.		дымовъ.	муж. п.
а.)	въ гор. Тифлисъ съ увз-домь	7,020	19,246
б.)	— Душетъ	3,796	14,863
в.)	— Гори	7,776	31,225
г.)	— Сигнахъ	7,216	31,817
е.)	— Телавъ	7,944	31,217
ф.)	— Елисаветополь ..	5,818	12,541
г.)	въ дистанціяхъ		
	— Борчалинской ...	3,984	13,549
н.)	— Казахской	4,960	17,632
і.)	— Шамшадилской 2,561		10,888
к.)	— Бомбако-Шурагельской	4,897	16,628
л.)	— Горскихъ народовъ по военно-грузинской до-рогъ	1,817	7,156
м.)	— Хевсурской	678	1,472
н.)	— Тушинской	995	2,401
о.)	— Пшавской	632	2,054
р.)	— Въ колоніяхъ Виртембергскихъ по-селенцовъ	399	1,037
с.)	— Въ Цалкскомъ ок-ругъ	778	2,570
		58,601.	216,295

Въ описаніи города Тифлиса, стран. 196 показано душъ мужскаго пола 25,682. а въ узды 7,974 итого 33,656?!

А на стран. 318 показано 31,847?!
 — — — 365 — 31,349.!?
 — — — 367 — 12,649!?

— — — 275 — 13,36.!?

а част. II на стр. 303 — 16,640?!

— 118 и 140 — 7,252?!

По общему итогу дымовъ выходитъ не 58,601 а 61,201!?

19. Цалкской округъ не совершенно входитъ въ составъ управления Грузіею.

— Оссетія заключаетъ 2,600 дымовъ съ 9,100 душами муж. п.

— Имеретія, (древняя Колхиды.)

21. Дербентская провинція, составлявшая особое владѣніе подъ управленіемъ Хапа, заключаетъ въ себѣ около 2,205 дымовъ и 6,599 душъ муж. п.

Совершенно входитъ, и причисленъ къ Борчалинской дистанціи.

На страницъ 183 втораго тома показано въ Оссетіи 13,000 душъ?

Не древняя Колхиды, а часть древней Колхиды.

Дербентъ всегда зависѣлъ отъ онаго хана съ Кубинскою провинціею; но отъ чего же на страницъ 165 втораго тома, пародонаселеніе этого города успѣло уже уменьшиться до 5,139 душъ!?

СТРАН.

22. Армянскую область составляют: а.) Провинція Эриванская, заключающая болѣе 13,114 □ в. и до 22,336 дымовъ съ 65,298 д. муж. п.

б.) Ханство Нахичеванское 3,300 □ версть и до 6,538 дымовъ съ 16,095 душ. м. пола.

с.) Округъ Ордубатскій.... болѣе 1200 □ версть и до 1,320 дымовъ съ 3,160 душами мужескаго пола.

И того квадратныхъ версть 17,614. Дымовъ 30,194, душъ муж. пола 84,553.

— Гурія, совершенно присоединенная къ Россіи....

23. Полагая круглымъ числомъ на каждое семейство по $3\frac{1}{2}$ души мужескаго пола.

24. — — — — —

25. Въ Грузіи... смѣсь Грузинъ и Армянъ, исповѣдывающихъ религію Греко-Грузинскую и Грегорианскую; въ числѣ Ар-

Должно замѣтить, что названіе ханства столько же принадлежитъ Эриванской провинціи сколько Нахичеванской.

Армянская область, по исчисленію пространства ея на картѣ, имѣетъ 24 т. □ версть; — на неровности столь гористаго края, должно прибавить еще четвертую часть, и того 30 т. □ версть.

По послѣднему камеральному описанію, народонаселеніе Эриванской провинціи составляетъ 22,338. семействъ съ 65,038. душами м. п.

Въ Ордубадскомъ округѣ, семействъ 2,325; душъ муж. п. 5,653.

И того дымовъ 31,201. и душъ м. п. 86,786.

Въ Нахичеванѣ народонаселеніе показано вѣрно, но по Ордубадскому округу оно уменьшено почти на половину.

Отъ чего же (стран. 4.) Гурія показана только подѣ покровительствомъ Россіи?

Много! — едвали среднимъ числомъ, можно положить даже по 3 души муж. пола.

Въ исчисленіи владѣній, находящихся подѣ покровительствомъ Россіи, пропущена Сванетія.

Во-первыхъ, въ цѣлой Грузіи нѣтъ ни одного Грузина, который исповѣдывалъ бы Григорианскую, то есть Армянскую религію. Во вторыхъ,

СТРАН.

мянъ есть много Католическаго исповѣданія, которые хотя по происхожденію суть большею частію Армяне, но по этому имѣютъ народное названіе *Католиковъ* par excellence.

25. Дистанціи и Елисаветопольской округъ (Ганджа) населены преимущественно мусульманами, известными у насъ подъ общимъ наименованіемъ Татаръ, хотя не совсѣмъ справедливо.

— Въ некоторыхъ дистанціяхъ живутъ частію Грузины...

26. Въ Армянской области... народонаселеніе составляютъ: Татары, Персіане и проч.

— Въ Дербентѣ Мусульмане слѣдуютъ ученію Али.

находящіеся въ числѣ Армянъ не большею частію, а всѣ должны быть армянскаго происхожденія, ипаче не могли бы быть въ числѣ Армянъ.

Католиками par excellence называютъ ихъ одни Русскіе, — между собою же и прочими сосѣдственными народами, они именуютъ другъ друга Франгами, т. е. Франками. Должно также замѣтить что, такъ какъ Грузине исповѣдуютъ совершенно одинакую вѣру съ нами, то подраздѣленіе ея на Греко-Грузинскую едвали правильно, и можетъ ввести въ ложное мнѣніе, что она заключаетъ какое-либо различіе съ Греко-Россійскою.

Мусульманами называютъ и должно называть народы, исповѣдующіе Исламизмъ, Татарами же — народы татарскаго происхожденія; все это очень справедливо: можно сказать: между Татарами много мусульманъ, или между мусульманами много Татаръ, точно также какъ между христіанами много Европейцевъ, или между Европейцами много христіанъ.

Въ одной только Борчалинской дистанціи, деревня Гомарети населена Грузинами.

Въ Армянской области Персіанъ вовсе нѣтъ. Тамашнее мусульманское народонаселеніе имѣетъ происхожденіе татарское или курдиское.

Но въ Дербентѣ есть и Сунни.

СТРАН.

— *Въ примѣчаніи* :—Замѣтимъ.. что всѣ сосѣдственныя съ Дербентомъ племена, открыто или тайно намъ враждебныя, суть Сунни.... это чрезвычайно важно въ политическомъ отношеніи.

27. Это суть Алачы и Азы среднихъ временъ, Яссы—Лтописцевъ Русскихъ.

Потоцкаго и Клапрога, основанныя на сходствѣ указаній Геродота, Діодора Сицилійскаго, Птоломея и Грузинскихъ Лтописей, съ очевидностію доказываютъ, что за шесть столѣтій до Р. Х. колонія Мидійцевъ (а) поселилась на берегъ Танаиса; что потомки ихъ, то распространяясь, то стѣсняясь сосѣдними народами, наконецъ, въ XIII столѣтіи, прогнаны Баты-Ханомъ съ береговъ Дона (донъ по оссетински вода) въ глубочайшія ущелья Кавказа. Отъ этихъ переселенцевъ, названныхъ первоначально Савроматами или сокращенно Сарматами (Сѣверными Мидійцами) произошли *Osi* Тацита, *Osilii* Птолея, Асы или Яссы нашихъ лтописцевъ и нынѣшніе Осси Грузинъ, получившіе отъ насъ названіе Оссетинцевъ. Происхожденіе сего народа доказывается еще и сходствомъ языка его съ древнимъ персидскимъ или мидійскимъ, но въ особенности тѣмъ, что онъ до нынѣ именуется себѣ *Иронъ*, а землю свою *Иронистаномъ* : извѣстно что *Иранъ* есть древнее названіе Персіи и Мидіи, и что армянскіе географы и новѣйшіе восточные писатели именуютъ также *Ираномъ* или *Араномъ* страну, простирающуюся вдоль праваго берега Куры отъ р. Храма до Аракса, ту самую, которую Грузинская Лтопись называетъ *Картли—Сомхетію*, и отку-

Важность эта зависитъ отъ обстоятельствъ : если Россія будетъ вести войну съ Турками, то Шии останутся намъ вѣрны — если война будетъ съ Персіянами, Сунни готовы намъ содѣйствовать; объ этомъ будетъ повторено ниже, но здѣсь должно замѣтить, что нѣтъ племени Сунни, а есть племена, слѣдующія ученію Сунни : Сунни — секта, а не племя.

Происхожденіе Оссетинцевъ кажется, нынѣ не оставляетъ болѣе сомнѣній : ученые изысканія Гр.

(а) И въ прошедшемъ столѣтіи подобная колонія въ тѣхъ же мѣстахъ основала городъ Нахичевань.

СТРАН.

да, по словамъ ея, увлечена колонія, отданная царемъ Хазаровъ (Скивовъ Діодора) сыну своему Оубосу, отъ которой произошли нынѣшніе Оссетинцы.

Утвердивъ мидійское происхожденіе Оссетинцевъ, Клапротъ силится еще доказать, что въ этомъ же народѣ должно искать древнихъ Алановъ; однако мнѣніе Гр. Поттоцкаго и знаменитаго Палласа, полагающихъ Алановъ въ нынѣшнихъ Мицджегахъ, неправильно называемыхъ нами вообще Чеченцами, гораздо правдоподобнѣе. Предѣлы этого краткаго замѣчанія не позволяютъ подробнѣе развить этого предположенія; но читатель, при внимательномъ разсмотрѣніи текста ученаго ориенталиста и сравненіи его съ Татарскою Родословною Исторіею Абуль-Газы-Баядуръ-Хана, самъ убѣдится, что приводимыя выписки изъ Константина Порфиророднаго относятся болѣе къ странѣ, лежащей за Казахіею (Кабардою), т. е. къ той, которая простирается по правой сторонѣ Терека, а не къ землѣ Оссетинцевъ, хотя между ними и Черкесами небольшой округъ донныя сохранилъ названіе Аланети; равнымъ образомъ, главное доказательство Клапрота — проходъ Албанскій, *Бабъ-Албанъ* Аравитянъ, *Аланъ Капу* Турецкой Исторіи Дербента, *Дурнъ Аланацъ* Армянъ и *Pile Alanae* латинскихъ и греческихъ писателей, совсѣмъ не нынѣшній *Даріалъ*, а *pile Albanæ*, т. е. *Албанскія ворота*, около источниковъ Алазани, гдѣ съ давняго времени, поселилась колонія Аравитянъ поколѣвія *Окаила*, и гдѣ, по свидѣтельству Массуди, калифы содержали постоянный гарнизонъ. Ученый ориенталистъ, увлекаясь своимъ мнѣніемъ, не замѣчаетъ даже, что описаніе Массуди мѣстоположенія Бабъ-Алана, къ Даріалу подходит не можетъ; сверхъ того онъ не обратилъ вниманія на армянскихъ историковъ, показывающихъ жительство Алановъ близъ Каспійскаго моря и на Татарскую Родословную Исторію, утверждающую, что Алане сосѣди Лезгинъ. Эти факты и многіе другіе доказываютъ, что Оссетинцы, обитавшіе на сѣверной сторонѣ Эльбрусса, составляли съ Аланами два смежныя, но совершенно различныя между собою народа.

ТРАН.

Жаль, что ни одинъ изъ новѣйшихъ путешественниковъ не посѣщалъ источниковъ Алазани и любопытнаго прохода чрезъ Кавказскія горы, который Грузине называли Дзагинисъ-Кари, (Pilee Albanoe или Alapoe), гдѣ до нынѣ простирается Альванское поле, и чрезъ который въ наше время Телавскіе купцы, пользующіеся гостепріимствомъ Мицджеговъ вѣзятъ въ Кизляръ и Астрахань. — Объ Аланахъ можно было справиться въ Энциклопедическомъ Лексиконѣ.

27. Пшавъ-Хевсурь.

28. Оно (народонаселеніе) раз-
мѣщено.... Въ 18 городахъ,
мѣстечкахъ и 4,967 селеніяхъ и
кочевьяхъ... Это между про-
чимъ показываетъ, сколь мало
войственъ Азіятцамъ духъ об-
дежительности.

30. Вообще плоская равнина,
включающаяся между горами
Пирванскими, Шекинскими,
Арабахскими, и моремъ Кас-
пійскимъ, представляетъ превос-
ходнѣйшее мѣсто, съ климатомъ
магораствореннымъ; по ея тем-
пературѣ, по превосходной поч-
вѣ земли на всемъ пространствѣ,
нѣтъ сомнѣнія, что со време-
немъ, при усиленномъ внима-
ніи, она содѣлается расадни-
комъ растений тропическихъ, и

Пшавъ-Хевсурь Грузинскаго про-
изхожденія.

Это совсѣмъ не то значить, что
авторъ предполагаетъ, а показываетъ
то только, какъ мало въ Закавказ-
скомъ краѣ земель, пользующихся
достаточнымъ поливаніемъ, и удоб-
ныхъ для большаго поселенія. Тамъ
гдѣ все зависитъ отъ ирригаціи,
гдѣ удобныя земли расположены
большею частію по опушкамъ поли-
вныхъ канавъ, само собою — не мо-
гутъ быть селенія, чисто земледѣль-
ческія, съ значительнымъ народона-
селеніемъ.

Равнина эта имѣетъ климатъ ужа-
сный, до такой степени, что даже
коренные жители спѣшатъ лѣтомъ
удалиться въ горы, чтобы сохра-
нить свою жизнь. — Изъ остающихся
по необходимости на равнинѣ, едвали
третья часть избавляется отъ болѣ-
зней.

Эта равнина имѣетъ всего до 500
верствъ въ длину и должна быть раз-
дѣлена на три части: первая заклю-
чаетъ земли хлѣбородныя, по опуш-
камъ рѣкъ и канавъ — здѣсь народо-
населеніе чрезвычайно и доходитъ

СТРАН.

во многомъ замѣляетъ для Россіи Персію Индію, и Южную Америку. Здѣсь нельзя не повторить, что на тамошній край должно смотреть.... какъ на колонію Россіи.

до 80 душъ на □ версту; вторая заключаетъ земли совершенно бесплодныхъ, солончаки, которые исправить невозможно, и болота, осушеніе коихъ представляетъ большія затрудненія: пространство это мо-

жетъ равняться двумъ третямъ всей долины, въ особенности по правой сторонѣ Куры; третья часть относится къ землямъ, которыя остаются бесплодными по неизмѣнно или по засоренію водопроводныхъ канавъ, или же по другимъ какимъ либо причинамъ. — Эти только послѣднія земли представляются для попечительности Правительства; но пространство ихъ столь ограничено, что взглядъ на нихъ какъ на мѣста колониальныя явно преувеличенъ.

Въ примѣчаніи видно, что авторъ Обозрѣнія несогласенъ съ собственнымъ мнѣніемъ и, представляя противоположность души въ сладкомъ восторгѣ съ тѣломъ изнемогающимъ отъ гнилыхъ и желчныхъ горячекъ, не доказываетъ благопріятности тамошняго климата. Въ томъ же III, на страницѣ 169, онъ рѣшительно сознается, что Сальянскій климатъ отъ рыбы, которую выбрасываютъ по вынутіи икры и клея, считается самымъ гибельнымъ: однако же въ Мигри, Джаватъ, Пирузахъ и проч. ни какой рыбы не выбрасывается, а климатъ также гибеленъ какъ и въ Сальянѣ.

32. Тифлисскаго уѣзда... способенъ къ воздѣлыванію виноградныхъ и фруктовыхъ садовъ.

— Въ Телавскомъ уѣздѣ, на возвышенныхъ, мѣстахъ почва известковая, весьма способная для произрастенія винограда....

— Вліяніе климата Душетскаго уѣзда на здоровье весьма благопріятно.

Должно прибавить: около Куры и на равнинѣ, но въ горахъ сады не могутъ процвѣтать. На примѣръ въ Каджорѣ, отстоящемъ отъ Тифлиса только на 12 верстѣ.

Нужно было пояснить: не выше 5000 футовъ надъ уровнемъ Чернаго моря; за этимъ предѣломъ виноградъ родиться не можетъ. (а)

Но Мухранская долина и окрест-

(а) Смори ниже, примѣчаніе на стр. 47-49.

СТРАН.

32. Положеніе Душетскаго уѣзда частію въ горахъ, а частію на низменностяхъ... дѣлаютъ его способнымъ... и къ разведенію растеній жаркаго климата.

33. Вообще же земля плодосна.

34. Ахалцихскій пашалыкъ состоитъ изъ горъ, болѣе или менѣе возвышенныхъ, которыя образуютъ предгорія Арарата; ихъ подошвы и отлогости имѣютъ плодосную почву. Вообще эта часть Россійскихъ владѣній принадлежитъ къ плодоснѣйшимъ странамъ малой Азіи....

34. Въ низменныхъ мѣстахъ въ успѣхъ могутъ быть разводимы многія изъ растеній, свойственныхъ южному климату.

ности Гартискарскаго поста весьма неблагоприятны для здоровья. Летомъ, трудно отыскать тамъ хоть одного здороваго человѣка.

Душетскій уѣздъ принадлежитъ къ хлѣбной и садовой полосѣ, и виноградъ въ немъ, по суровости климата, родится довольно посредственный. Какія же это растенія, о которыхъ упоминается здѣсь? Неужели чалтыкъ, купжугъ, хлопчатая бумага, клецевина? Это была бы явная опечатка.

Нужно бы всегда прибавлять, когда говорится о плодородности тропической полосы: если есть достаточно воды для поливанія, ибо плодородіе тамошней земли зависитъ исключительно отъ изобилія ирригацій.

Не къ Араратскому, а къ Кавказскому предгорію, называемому Армянами Малымъ Кавказомъ, а Турками Саганлугскимъ хребтомъ. Араратъ принадлежитъ совсѣмъ другой системѣ горъ, по правую сторону Аракса. На счетъ плодородности почвы нужно было прибавить: для однихъ хлѣбныхъ растеній, а на берегу Куры для садовъ, но вина тамъ почти не дѣлаютъ по суровости климата.

Нужно всегда прибавлять «при поливаніи», ибо безъ поливанія тамъ одна полынь растетъ.

СТРАН.

— Эриванская провинція расположена большею частию на равнинахъ, орошаемой Араксомъ.

35. Между крѣпостью Эриванью и озеромъ Гохчаемъ она (земля) состоитъ изъ чернозема.

— Гористыя мѣста покрываются снѣгомъ на четыре мѣсяца.

36. Съ выгодою обрабатывается марена.

38. Бакинская провинція совершенно безводна.

— Островъ Сальянъ и вся равнина, идущая отъ него и отъ Каспійскаго моря до горъ, состоитъ изъ чернозема, съ примѣсью въ большей или меньшей степени песку или глины.

39. Часть Муганской степи вовсе не обрабатывается.

— Нижніе слои горъ занимаются подъ посѣвы хлѣбныхъ растеній, подъ виноградные и фруктовые сады.

40. Островъ Сальянъ.... сравнивая это мѣсто съ разными точ-

Не большею частию, а рѣшительно вся; Армянскую Область составляютъ земли, которыя имеютъ склонъ къ сторонѣ Аракса изъ нихъ, расположенныхъ въ высочайшихъ горахъ $\frac{1}{13}$, а въ средней полосѣ $\frac{7}{13}$; равнину же составляютъ только $\frac{2}{13}$ всего пространства.

Между крѣпостью Эриванью и озеромъ тянется огромный хребетъ Агманганскій, гдѣ можно встрѣтитъ всевозможные грунты и климаты.

Смотри по возвышенности; за 1 т. футовъ надъ уровнемъ Чернаго моря, снѣгъ во все не сходитъ.

Надо было прибавить: и лучшіе шафранъ.

Не совершенно безводна, но жители провинціи довольствуются колодезною соленоватою водою.

Здѣсь не упомянуто о широкихъ солончакахъ, покрывающихъ эти обитаемыя въ лѣтнее время степи.

Не часть, а вся Муганская степь не обрабатывается и не можетъ быть обработана по недостатку воды.

Не понятно какъ можно было нижніе слои горъ покрыть всеми этими посѣвами, въ особенности тамъ, гдѣ слои горизонтальны.

Авторъ имѣетъ явное пристрастіе къ острову Сальяну, этой Дельтѣ

СТРАН.

камн Европейскихъ владѣній, окажется, что только южная часть Италіи, Португаліи и Греціи, лежатъ въ подобной полость.

— Трудно предположить, чтобы средняя температура (Сальяна) была выше (чѣмъ въ Неаполѣ,) ибо островъ этотъ лежитъ восточнѣе Неаполя болѣе чѣмъ 34 градусами.

42. Известно, что въ мѣстахъ, лежащихъ подь одинаковою съ Сальяномъ широтою, занимаютъ съ величайшимъ успѣхомъ: шелководствомъ, обработываніемъ виноградныхъ садовъ, разведеніемъ хлопчатой бумаги, индиго, шафрана, оливковыхъ и юмеранцовыхъ деревъ, табаку и другихъ тропическихъ растеній; и такъ далье до 44 странъ.

странство земли, а нужнѣе привести въ извѣстность количество воды, которая можетъ служить для поливанія. Во всякомъ случаѣ, убійственный климатъ острова Сальяна надолго еще обѣщаетъ однѣ могилы для тѣхъ, которые рѣшатся поселиться тамъ.

Сверхъ того, нельзя судить о произведеніяхъ края по градусамъ широты, подь которыми находится: вышина надъ уровнемъ моря и расположеніе склона къ югу или къ сѣверу дѣлаютъ важныя перемѣны въ температурѣ и климатѣ.

которую образовали иловатые и солонцоватые наносы рѣки Куры, годные только лѣтомъ для жителства рыбаковъ, промышляющихъ на тамошнихъ богатыхъ рыбныхъ ловляхъ, а зимою для пастбы скота.

Конечно въ Сальянѣ жарче нежели въ Неаполѣ, но это не доказываетъ плодородности этого несчастнаго острова.

Весь этотъ взглядъ можетъ только ввести читателя въ заблужденіе, если не пояснить слѣдующаго: островъ Сальянъ очевидно образованъ наносами Куры; лучшія земли его находятся на берегахъ рукавовъ рѣки; въ отдаленности же отъ оной, грунтъ глинистъ и покрытъ широкими солончакками, тѣмъ болѣе бесплодными, что по недостатку скота, нѣтъ возможности вывести поливныхъ канавъ изъ Куры. Въ жаркихъ полосахъ вообще бесполезно исчислять про-

*

СТРАИ.

. 47—49. Здѣсь представленъ выводъ объ одной небольшой частицѣ Россійскихъ владѣній за Кавказомъ.... Какое обширное поле для предприимчивой дѣятельности!... Въ Америкѣ... гдѣ 9,700,000 душъ на 1,637,000, миляхъ и откуда отпускается натуральныхъ произведеній на 248,900,000 франковъ.

Исчисленіе на картѣ пространства нашихъ владѣній за Кавказомъ даетъ около 153 т. □ верстѣ; пространство это состоитъ изъ горъ и долинъ; самыя низшія части расположены на берегу морей Каспійскаго и Чернаго; самая высшая — возвышается надъ морскимъ уровнемъ на 16,254 парижскихъ футовъ; земли, лежащія между этими двумя крайними точками, представляютъ без-

конечную разнообразность въ грунтѣ и климатѣ; но судя по произведеніямъ, я полагаю правильнымъ раздѣлить весь За-Кавказскій край на 5 слѣдующихъ полосъ или регионовъ, а именно: первая полоса простирается отъ высочайшей точки, вершины Большаго Арарата (16,254) до 11 т. парижскихъ футовъ надъ морскимъ уровнемъ; здѣсь царство вѣчной зимы; снѣгъ и ледъ въ этихъ высокихъ слояхъ атмосферы никогда не таятъ. Вторая полоса — идетъ отъ 11 т. до 7 т. п. ф. надъ уровнемъ моря; — тутъ слабое лѣто продолжается только три мѣсяца — травы обильны и тучны, но хлѣбныя растенія удаваться не могутъ, потому что весна открывается слишкомъ поздно, осень слишкомъ рано и лучи солнечныя въ лѣтніе мѣсяцы слишкомъ слабы. — Третья полоса, начинаясь отъ 7 т. продолжается до 5 т. футовъ надъ моремъ; тутъ, при всей суровости зимы и краткости лѣта, человекъ можетъ уже существовать, и земля производитъ хлѣбныя растенія, какъ-то: рожь, яровую пшеницу, овесъ и ячмень. — Четвертая полоса, отъ 5 т. простирается до 3 т. фут. надъ морскимъ уровнемъ; въ ней сады уже удаются, а также ленъ, просо, табакъ и тому подобныя произведенія умеренныхъ климатовъ. Последняя полоса оканчивается у морскихъ береговъ; въ этой знойной части края, жаръ на солнцѣ доходить до 60°. Р. При поливаніи, земля награждаетъ земледѣльца богатыми урожаями хлопчатой бумаги, сарачинскаго пшена, вина, шелка, и т. п. но безъ поливанія она не въ

лн.

состояніи производитъ даже самой скудной травы; следуя сему раздѣленію я называю эти полосы или регіоны:—

<i>Первую</i> Альпами, — въ ней около.....	1,100	кв. верстъ.
<i>Вторую</i> Пастбищами.....	48,000	— —
<i>Третью</i> Хлѣбною	36,000	— —
<i>Четвертую</i> Садовою.....	16,000	— —
<i>Пятую</i> Тропическою	52,000	— —

Итого 153,100

Первыя двѣ полосы, заключающія 49,100 □ верстъ, необитаемы; третья и четвертая представляютъ климаты великороссійскихъ губерній; для заведенія же колоній остаются только послѣднія 52,000 □ верстъ, на которыя слѣдуетъ обратить особое вниманіе.

Пространство это раздѣляется на четыре рода земель; первый заключаетъ хлѣбородные участки, расположенные вдоль поливныхъ канавъ; ихъ исчислено около 9,000 □ верстъ.

Земли втораго рода пустопорожни, но весьма удобны къ воздѣлыванію, если только очистить ихъ отъ дѣса, осушить на нихъ болота, возобновить старинныя ихъ водопроводныя каналы или открыть для нихъ новыя; пространство сихъ земель заключаетъ около 12,000 квадратныхъ верстъ.

Третьяго рода земли суть тѣ, которыя, получая влажность отъ близъ протекающихъ рѣкъ, или отъ болотистаго грунта, производятъ хлѣбныя растенія въ изобиліи, но по невозможности обратить на нихъ ирригаціонныхъ канавъ, не могутъ давать жизнь тропическимъ растеніямъ; такихъ земель, около устья Куры и Аракса отъ 3 т. до 4 т. □ верстъ, но пространство ихъ расширяется или уменьшается, смотря по большому или меньшему разлитію сихъ рѣкъ; впрочемъ жители не охотно пользуются сими участками и предпочитаютъ дѣлать хлѣбныя посѣвы въ горахъ, гдѣ климатъ лучше и гдѣ нѣтъ недостатка для того въ земляхъ.

Наконецъ, земли четвертаго рода составляютъ пустыни солонцоватыя, безводныя, непроходимыя болота, и проч., рѣшительно ни къ какому воздѣлыванію неспособныя; ихъ къ сожальцію, на Курской равнинѣ отъ безводія и по Ріонской

СТРАН.

отъ излишней воды, не менѣе 30,000 □ верстъ, которыя даже на картѣ изумляютъ широкими проблемами.

Слѣдственно, для учрежденія колоній, земли ни третьяго, ни четвертаго рода важности не представляютъ; земли перваго рода до такой степени населены, что приходится на каждую ихъ квадратную версту почти по 81 душа. Остаются 12,000 □ верстъ, годныя къ удобренію, но и тутъ рождается вопросъ: полезны ли для Правительства уничтожить въковыя лѣса древней Колхиды, для заведенія колоній или беречь эти нестоимыя сокровищницы матеріаловъ для будущихъ корабельныхъ верзей?

Во всякомъ случаѣ, если бы даже вопросъ этотъ рѣшился въ пользу колоній, то по огромности капитала, который потребовался бы на первый случай для поправки и открытія новыхъ поливныхъ канавъ и для удобренія (*le défrichement*), можно бы дѣйствовать не болѣе какъ на половину всего пространства, то есть на 6,000 квадратныхъ верстъ; полагая на квадратную версту по 20 душъ, всего поселить можно будетъ на этихъ земляхъ до 120 т. душъ — и вотъ тахішмъ важности взгляда на За-Кавказскій край какъ на колонию для Россіи. — Гдѣ же тутъ сравненіе съ Америкою, съ ея 10 миліонами душъ и 80 миліонами квадратныхъ верстъ земли?

Для предпріятій этого рода можно указать на слѣдующія мѣста:

Муганскую степь; если возобновить канаву *Инджа* изъ Аракса, начатую, быть можетъ, Селевкидами и продолженную Тимуръ-Ленгомъ, русло которой еще совершенно уцѣлѣло.

Караязскую степь, если кончить канаву изъ Юры, начатую царемъ Иракліемъ.

Талыньское поле, если открыть новую канаву изъ Западнаго Арпачая, ниже Гумри.

Конечно, если внимательно осмотрѣть мѣстности За-Кавказскихъ областей, то откроется возможность приступить и къ другимъ предпріятіямъ сего рода — предпріятіямъ, полезнымъ вообще для края, но для колоса — Россіи — въ отношеніи колоній, совершенно ничтожнымъ.

СТРАН.

50. Речбарями на Татарскомъ языкѣ называются поселяне, опредѣленные для занятія шелководствомъ, или другими предметами промышленности земледѣльской.

51. Эриванская провинція при Сардарскомъ управленіи производитъ болѣе 57,000 пудовъ хлопчатой бумаги.

— Весь же за-Кавказскій край даетъ до 36,000 пудовъ (для вывоза) бумаги довольно дурнаго качества.

53. Одинъ Тифлисъ имѣющій до 23,000 душъ обоого пола....

53. Вообще Кахетія можетъ производить вина въ родѣ Бургонскихъ, Портвейна и Мадеры.

54. Тамошнія провинціи производятъ болѣе 130,000 четвертей чалтыку.

63. Полагаютъ что за-Кавказскій климатъ губителенъ для Русскихъ.... Это клевета на край, раждающаяся въ тѣхъ умахъ, которые не имѣютъ по-

На основаніи сего опредѣленія, всякій сельскій житель былъ бы речбарь; настоящее значеніе этого слова есть крестьянинъ, который приписанъ къ какому либо занятію для работы, и которому вмѣняется работа эта вмѣсто подати, а часть произведеній вмѣсто платы.

Эриванская провинція при Сардаръ производитъ болѣе 63 т. пудовъ хлопчатой бумаги, а теперь доставляетъ жителямъ почти вдвое.

Изъ одной Эривани вывозится въ Турцію гораздо болѣе этого количества.


На страницѣ 18, показано въ городѣ Тифлисѣ съ уздомъ 19,246 душъ мужескаго пола, что составить можетъ до 38,492 обоого. На страницѣ же 196 въ Тифлисѣ народонаселеніе возрасло до 25,602 душъ муж. п. что составить обоого, до 51,364 душъ?!

Вина въ родѣ Портвейна и Мадеры производятъ только Имеретія и Армянская область.

Одна Эриванская провинція доставляетъ болѣе 560,000 пудовъ чалтыку.

Подобныя фразы очень удобно писать на берегахъ Невы, но если взглянуть на вѣдомости госпиталей За-Кавказскихъ, если привести на память, что повѣдка въ лѣтніе мѣл-

9678



СТРАН.

нїтїя о краѣ, или не могутъ взять на него съ надлежащей точки; это мнѣніе есть дитя невѣжества, или по крайнѣй мѣрѣ незнанїя.

Ч. III. страи. 169. Одна изъ важнѣйшихъ причинъ вредности климата Сельянскаго.

преждевременно скоронили столько достойныхъ товарищей по кладбищамъ Грузїи, — если избѣгли ихъ участи, то не можемъ похвалиться, чтобы исключеніе это обошлось намъ даромъ; рановременная старость, ревматизмы, припадки многихъ, непопавшихъ болѣзней, вотъ удѣлъ тѣхъ, которые прожили въ Грузїи болѣе 15 лѣтъ. Изъ сихъ счастливицевъ большая часть не выѣзжала изъ Тифлиса и провела все время въ легкихъ канцелярскихъ трудахъ; но изъ тѣхъ, которые несли на себѣ истинное бремя службы и мѣряли край изъ конца въ концъ, ни одинъ не можетъ похвалиться долголѣтіемъ.

69. Тамъ есть шафранъ..... и масличныя деревья....

Тамошнія масличныя деревья, по суровости зимы, плодовъ не приносятъ.

72. Въ лицѣ Хана сосредоточивались всѣ власти; законодательная, судебная и исполнительная.

Въ Мусульманскихъ владѣнїяхъ, законодательная власть, въ отношенїи къ гражданскимъ и уголовнымъ законамъ, до Хана и даже до Шаха не относится. Муштенды и главные духовныя лица, издають толкованїя на Коранъ, которыя служатъ законами, и которыми руководствуются Шарїаты или духовныя судимїща. Ханъ занимается только сборомъ податей, начальствомъ надъ войскомъ и полицейскою расправою.

83. Следовательно, есть ли ка-

Народы никогда и нигдѣ не при-

СТРАН.

кой либо правдоподобный повод думать, что полезное нововведение не будет народомъ принято добровольно, съ охотою?

85. Тогда какъ въ Борчалинской дистанціи, смежной съ Кахетіею...

88. За-Кавказскія владѣнія... столь важны въ смыслъ колоніи....

нимали добровольно, съ охотою нововведенія.

Борчалинская дистанція не смежна съ Кахетіею; что бы убѣдиться въ этомъ, стоитъ взглянуть на карту, приложенную къ Обзорѣнію.

Изъ замѣчанія на страницы 47 — 49 видно было, что За-Кавказскія

владѣнія едва ли могутъ когда либо-быть для Россіи колоніями, въ обширномъ смыслѣ этого слова. Грустно мнѣ разрушить эту блистательную, заманчивую мечту, но долгъ и совесть повелеваютъ сказать правду, да и пользы самой Грузіи требуютъ, чтобы отстраняя обманчивую призму, сквозь которую теоретики — путешественники силятся направить взглядъ нашъ на нее, представить богатый и замѣчательный этотъ край, безъ увеличенія, въ томъ видѣ, въ которомъ дѣйствительно онъ находится. Закавказскія страны въ нынѣшнемъ ихъ положеніи не только не представляютъ удобствъ для колоній, но едва ли, въ цѣломъ пространствѣ своемъ заключаютъ 500 десятинъ, которыми правительство могло бы располагать безъ стѣсненія жителей: разумѣется, въ тропической полосѣ.

ГРУЗИЯ

ВВЕДЕНИЕ КЪ ОБОЗРѢНІЮ

ГРУЗИИ.

СТРАН.

97. Грузія, съ первыхъ временъ основанія до Александръ Македонскаго, вполне завпи-

Слѣдуя древнѣйшимъ историкамъ и въ особенности Моисею Хоренскому, служившему осно-

СТРАН.

сѣла отъ Арменіи, и раздѣлялась на двѣ провинціи: Южную и Сѣверную; первая.... называлась Кухарією, а вторая Иверією, что значить на Армянскомъ языкѣ верхняя страна.

97. Армянскія исторіи говорятъ, что Александръ Македонскій отдѣлилъ Грузію отъ Арменіи, и установилъ тамъ особую префектуру, поручивъ ее Митридату: это было за 325 лѣтъ до Р. Х.

ваніемъ для составленія Грузинской летописи, мы видимъ что владычество Армянъ надъ Грузинцами ограничивалось только однимъ первенствомъ баснословнаго Гаика, надъ братомъ своимъ Картлосомъ. Гугаркъ (а не Кухарія) была одной изъ первобытныхъ провинцій Арменіи, куда Грузинцы начали проникать только послѣ паденія Аршакидовъ. Провинціи подъ названіемъ Иверіи у Грузинцевъ никогда не существовало; они съ глубочайшей древности раздѣляли отечество свое на Земо-Картли, Квемо-Картли и Шида-Картли т. е. верхнюю, среднюю и нижнюю Картвелію.— Армяне называли Грузинцевъ *Виркъ* или *Верховцами*, слово, которое съ предлогомъ и образовало названіе Иверіи, заимствованное отъ вихъ Греками и Римлянами. Сама же Грузинцы никогда не именovali себя Иверцами, ни страну свою Иверією, а называли себя Картули, а отечество свое Картвелією; следовательно, показанное здѣсь раздѣленіе, на самомъ дѣлѣ едва ли существовало.

Неизвѣстно въ какой именно Армянской исторіи это сказано; во всѣхъ исторіяхъ рассказываютъ что Александръ Македонскій, низложивъ послѣдняго царя Армянскаго Гаиканской династіи, Ваге, поручилъ Армянъ въ управленіе нѣкотораго Митринсса, называемаго также Митридатомъ; но объ отдѣленіи Грузин

— Отъ царствованія въ великой Арменіи Артаніаса... Грузія снова подпала владычеству Арменіи.

98. Когда начались войны Римлянъ съ Парсами, цари Армянскіе утратили Грузію, которая сдѣлалась особымъ владѣніемъ и управлялась сенатомъ.

— Въ 899 году Грузія снова сдѣлалась царствомъ подъ зависимостію Пакратидовъ. Адерперезегъ правилъ ею въ качествѣ префекта, и 899 году утвержденъ

отъ Арменіи не упоминается. Грузинскіе историки говорятъ что Александръ Македонскій, завоевавъ Грузію, назначилъ правителемъ ея родственника своего Азона, но объ отдѣленіи ея отъ Арменіи также умалчиваютъ. Впрочемъ не подлежитъ сомнѣнію что Александръ не могъ находиться ни въ Грузіи ни въ Арменіи; онъ вѣроятно дѣйствовалъ на эти двѣ страны чрезъ отдѣльныхъ полководцевъ, изъ коихъ объ Азонѣ Греческіе писатели вовсе не упоминаютъ. — Замѣтимъ еще, что префектуры существовали во время владычества Римлянъ; Греки же этого латинскаго раздѣленія не могли употреблять.

Вѣроятно перваго Армянскаго Аршакида Вагаршака. О завоеваніи имъ Грузіи, историки умалчиваютъ; однако, въ царствованіе Аршакидовъ Грузинцы были въ тѣсной связи съ Армянами. Аршакъ, сынъ Вагаршака женился на дочери Мирвана, царя Грузинскаго.

Все это чрезвычайно любопытно; но жаль, что не указаны источники, откуда эти свѣдѣнія почерпнуты; известные армянскіе историки ничего объ этомъ не говорятъ.

Пора бы намъ стряхнуть французскую ореографію, которая такъ искажаетъ собственныя имена; должно писать Багратіоны, а не Пакратиды, Атернеджъ или Адарнассе, а не Адер-

СТРАН.

на царство Семпадомъ I царемъ Арменіи. Съ этой эпохи до конца XIII вѣка исторія Грузіи представляетъ рядъ политическихъ ошибокъ ея правителей и бѣдствій народа.

100. Но съ смертію Тамары въ 1330 году, Грузія снова подпала владычеству Магометамъ.

102. Въ 1769 году Ираклій отпавился противъ Гуссейнъ — Али, хана Эриванскаго.

— Между тѣмъ, именно въ 1772 году, Омаръ вторгся въ Грузію съ 30 т. Лезгинъ....

106. Привязанность къ религіи, любовь къ странѣ родной, непоколебимость духа, храбрость и рѣшительность въ характерѣ, суть тѣ высокія качества, которыми Грузины... спасали отечество ихъ... и сохранили его самостоятельность.

нерзегъ. Странно, что авторъ обзорнія выражается этими словами на счетъ самой блистательной эпохи грузинской исторіи, когда грузинскіе цари повелѣвали странами отъ Чернаго до Каспійскаго моря, когда Арменія повиновалась Грузіи, Лезгины приносили въ Тиѳлисъ въ дань ледъ съ самыхъ возвышенныхъ хребтовъ Кавказа, и когда Грузинцы брали Арзевиль и Келатъ, вездѣ громи Сельджукскихъ владѣтелей.

Здѣсь огромный анахронизмъ: Тамара умерла въ 1206 или 1207 году. (а) Независимость Грузіи можно считать конченою съ нашествіемъ Мооголовъ въ 1220 году.

Это было въ 1779 году. Ираклій осадилъ Эривань 7 сентября (Описаніе достопамятныхъ происшествій въ Арменіи Е. Хубова стран. 3.).

Вторженіе это происходило въ 1785 году.

Должно еще прибавить: крѣпкое мѣстоположеніе и множество неприступныхъ горъ.

(а) Правда, что точная эпоха смерти Тамары составляетъ историческій вопросъ еще неразрѣшенный. Грузинцы полагаютъ царствованіе ея съ 1171 по 1198. Однако, надгробный памятникъ, найденный близъ г. Ани доказываетъ, что она жила еще въ 1202. (по

СТРАН.

107. Въ 885 году Срацинскія войска (опустошили Тифлисъ.)

— Особенно... и Шахъ Аббасъ ходили на Грузію.

108. Климать Грузіи нисколько не сообразовался съ привычками Персіанъ и Турокъ.

109. Цари Грузинскіе... вынуждаемы были поддерживать свое существованіе постыдною данію.

Персіане и Турки.... неспособны укрѣпить и упрочить за собою свои завоеванія.

111. Но они (древніе обитатели Тифлиса) никогда не созидали... памятниковъ общепользныхъ каковы: мосты и проч.

— Христіанское (въроисповѣданіе) подраздѣляется на Греко-Грузинское, Греко-Россій-

Если здѣсь говорится о нашествіи Турка Буги, то это происходило въ 851 году.

Можно бы замѣтить что Шахъ-Аббасъ переселилъ въ Персію почти всѣхъ жителей Карталинніи и Кахетіи. Хотя нынѣ потомки ихъ приняли тамъ Мюгаммеданство, однако они сохранили много коренныхъ обычаевъ своего отечества и называются отъ Персіанъ Пери.

Трудно доказать это; ни что такъ не походитъ на Грузію вообще, какъ гористыя мѣста Персіи и Малая Азія, подвластная Туркамъ.

Кромѣ того, они обязаны были еще сдѣлаться мюгаммеданами, безъ чего не утверждались на царство отъ Персіанъ и Турокъ.

О Туркахъ, основавшихъ Мюгаммеданское государство на развалинахъ Греческой Имперіи — кажется нельзя этого сказать.

Однако, многія развалины мостовъ на Куръ, на Храмъ, на Алгеткъ, на Діахѣт и другихъ рѣкахъ свидѣтельствуютъ въ противномъ.

Кажется достаточно назвать греко-россійское, католическое и армянское въроисповѣданіи. — Если

Армян. лѣтоисчис. въ 650.) Relation de Jean Ous k'herdjan prêtre de Vagarschapat p. 53. Ученый Saint Martin полагаетъ съ правдоподобностію, что смерть Тамары послѣдовала въ 1206 — 1207 г. Mémoires sur l'Arm. t, 11 p. 247 — 249.

СТРАН.

ское, Армянское, Армяно-Католическое, и проч.

— Христианство введено въ Грузіи Святою Ниною въ 4-мъ вѣкѣ; нѣкоторые полагають..... въ 312 г. при Грузинскомъ царѣ Мирианѣ, который былъ сыномъ Персидскаго Шаха Хосроя.

112. Говоря.... о Грузинахъ не должно смѣшивать обитателей Тифлиса съ прочими жителями.

114. Общая что нибудь, принимаютъ наружный видъ простоты, но вовсе не намѣреваются исполнить обещанія.

115. Нѣкоторые полагають, что Царство Грузинское, въ первое время образованія своего при Парнавазѣ, современникъ Александра Македонскаго, заключало въ себя страны между Чернымъ и Каспійскимъ морями.

принять здѣсь названія греко-грузинское и армяно-католическое, то по этому же правилу должно сказать наприимѣръ: греко-валахское, греко-молдавское, французо-католическое, испано-католическое, и такъ далье. Къ чему эти лишнія подраздѣленія?

Мирианъ былъ еще не Царь, а Мама-сахлисъ грузинскій въ Мцхетѣ. Моисей Хоренскій съ замѣчательною простотою рассказываетъ, (часть II. глава LXXXIII.) о подвигѣ Св. Нины, обратившей Грузицевъ въ христианство. Мирианъ былъ сынъ Царя Персидскаго, не Хосроя, а Шахпура. Съ нимъ вступила на Грузинскій престолъ династія Зассавидовъ.

Но въ таблицѣ народонаселенія мы видимъ что въ Тифлисъ весьма мало Грузицевъ; при царяхъ было ихъ еще меньше: они всѣ жили по деревнямъ.

Дюловыя люди будутъ очень благодарны за это предостереженіе; это заставитъ ихъ: *братъ впередъ.*

Но въ то время, между Чернымъ и Каспійскимъ морями были три совершенно отдѣльныя царства: Армянское, Албанское и Грузинское. Эгерія, Колхида Грековъ, зависла отъ Понтійскаго царства.

Во время Геродота свѣдѣнія о За-Кавказскомъ краѣ были столь

ограничены, что историкъ этотъ упоминаетъ только о четырехъ племенахъ жителей, обитавшихъ между Чернымъ и Каспійскимъ морями: *Мидійцахъ*, *Саспирлахъ*, *Колхидіанахъ* и *Алародіанахъ*. Хотя послѣдующіе за нимъ географы начинаютъ упоминать и объ *Иверіи* и *Иверцахъ*, но очевидно, что слова эти, означающія по армянски — *Иверія* верховья, горныя мѣста, а *Иверцы* или *Виркъ*, *Врацъ* — верховцевъ, употреблялись не для отличія какого-либо особаго поколѣнія, а съ тѣмъ же значеніемъ, какъ у насъ придается названіе *горцевъ* всѣмъ вообще жителямъ горъ. Включались ли въ то число нынѣшніе Грузинцы, это вопросъ, на который, кажется можно отвѣчать утвердительно, по слѣдующимъ уваженіямъ:

1.) Армянская исторія непрерывно велась довольно исправно отъ Агатангелоса (314) до того времени, когда Грузинцы завели свои достовѣрныя лѣтописи: слѣдственно, если бы произошли съ Иверцами какія либо важныя событія, какъ напри- мѣръ: поработеніе отъ иноплеменнаго народа или рѣшительное вытѣсненіе изъ отечества, то Армянскіе историки, по непрерывнымъ сношеніямъ съ Грузіею, не могли бы о томъ умолчать.

2.) Народъ, который принялъ отъ блаженной Нины святое крещеніе, есть безъ всякаго сомнѣнія *Картули*, *Иверцы* армянскихъ и западныхъ писателей, *Газранъ* Аравитянь, *Гюрджки* Турокъ и Персіянъ, словомъ нынѣшніе Грузинцы — это неоспоримо доказывается тѣмъ, что а) Библия, переведенная въ первые вѣки ихъ обращенія, есть та самая, которая до нынѣ употребляется ими въ богослуженіи. б.) Когда Армянскій Патріархъ Абрагамъ отказался отъ признанія постановленій Халцедонскаго Собора (594—600) Грузинская церковь отделилась отъ Армянской, и съ того времени богослуженіе у Грузинцевъ производится на одномъ и томъ же языкѣ грузинскомъ, безъизмѣнно.

3.) Азбука Грузинская, изобрѣтенная ученымъ Месробомъ въ началѣ V столѣтія, до нынѣ постоянно употребляется для выраженія звуковъ одного и того же языка — Грузинскаго, который потерпѣлъ только неизбежныя измѣненія, налагаемыя на всѣ языки временемъ.

СТРАН.

Но Грузинцы суть ли аборигены занимаемых ими стран? На этот вопрос можно отвечать только догадками, темъ болѣе сомнительными, что Грузинцы, послѣ принятія христіанства, стараясь согласовать преданія свои со Священнымъ Писаніемъ и исторію Армянь, исказили все то, что знали о своемъ происхожденіи. Тацитъ, (а), повѣствуя о войнѣ царя Иверцевъ Фаразмана съ Паряянами, говоритъ, что Иверцы и Албанцы считали себя происходящими отъ тѣхъ Фессалійцевъ, которые соупотствовали Язону, при возвращеніи его въ Колхиду, и въ доказательство присовокупляетъ, что имя Язонъ въ большомъ употребленіи между этими народами. До сихъ поръ весьма многіе Грузинцы носятъ имя Язона, но можно ли принять это за какое либо доказательство?

По языку вообще Грузинцы раздѣляются на четыре главных племени: 1.) Имсретинцы, Карталинцы и Кахетинцы съ Пшавами, Хевсурами и Гудомакарцами; 2.) Мингрельцы, Одише и Гурійцы; 3.) Сваны и 4.) Лазы. Разсматривая на картѣ жительства сихъ племенъ нельзя не замѣтить, что они образуютъ треугольникъ, основаніе котораго восточный и юго-восточный берега Чернаго моря, а вершина нѣсколько опустылыхъ селеній на сѣверъ отъ Бѣлокани, въ долину Алазанской, гдѣ оканчиваются и признаки Грузинцевъ. Слѣдственно, нельзя не заключить, что главная сила сего народа, колыбель его — берега Чернаго моря, откуда онъ, стѣсняя туземцовъ, быть можетъ Амародіанъ Геродота, вдавался все болѣе и болѣе и такъ сказать, клиномъ, во внутрь За-Кавказья, до настоящаго предѣла. Когда производились эти завоеванія, трудно сказать — вѣроятно постепенно, шагъ за шагомъ, и цѣною крови за каждый клочекъ отторгаемой земли.

Одинъ изъ древнѣйшихъ народовъ, упоминаемыхъ въ исторіяхъ есть тотъ, который, владѣя золотымъ руномъ былъ посящаемъ корыстопобивыми Аргонавтами и съ того времени сталъ извѣстенъ подъ именемъ *Колховъ*, а земля его *Колхиды*. Халкъ по грузински значитъ *народъ*; слѣдственно, быть можетъ, древніе Колхи суть предки нынѣшнихъ Картвеловъ,

(a) Annal. lib. VI 33.

а дворянство Грузинское въ этомъ случаѣ могло произойти отъ Грековъ, сопутствовавшихъ Язону.

По исторіямъ своимъ, Грузине и Армяне производятъ себя отъ одного корня, но, что до меня касается, признаюсь не вѣрю ихъ родству: эти два народа слишкомъ разнородны въ характеръ и свойствахъ, чтобы имѣть хотя каплю одинаковой крови въ жилахъ. Напротивъ, я считаю Грузинъ, происходящими изъ странъ Сѣвера, а Армянъ изъ Юга; первыхъ я полагаю принадлежащими Индо-Германскому племени, послѣднихъ Семитическому. Если бы даже принять мнѣ о Гаикъ и братьяхъ его за историческій фактъ, то и въ этомъ случаѣ родство Грузинъ и Армянъ, очевидно относится къ одной только царствовавшей династїи; самый же народъ, населявшій Грузію и Арменію составлялъ уже при Гаикъ и Картолъ два различныхъ общества, которыя, съ самаго начала историческихъ временъ изъяснились на разныхъ языкахъ, неимѣющихъ ничего общаго между собою, какъ доказываютъ собственныя имена, явлюющіяся на первыхъ страницахъ Армянской и Грузинской исторїи.

Но, откуда взялось названіе *Георганцевъ* (*Georgiens*), которымъ Европейскіе народы привыкли называть Грузинцевъ, и происходящее отъ него слово *Гюрджи* (Георги, Георгий Гюрджи) и Газранъ, которыми именуютъ ихъ Мусульмане? Всѣ этимологіи этихъ словъ кажутся неудовлетворительными; но разсматривая ихъ, невольно вспоминаешь о *Георганцахъ* Плинія, Страбона, Птоломея, Помпонія Мела и другихъ, народъ, обитавшемъ на берегъ Ипаниса; а какъ по-гречески георгосъ значить земледѣлецъ, то вмѣстѣ съ тѣмъ приходятъ на мысль и Скионы-земледѣльцы и Скионы-хлѣбопашцы Геродота съ сосѣдями ихъ Алазанами, также обитавшими на Ипанисѣ. (*His. Herod. lib. 4. XVII*).

Но все это догадки; одинъ только фактъ относительно Грузинъ не подлежитъ сомнѣнію: народъ этотъ, съ времени принятїа святаго крещенїа, не смотря на всѣ превратности счастья и бѣдствїй, сохранился до нынѣ отдѣльнымъ и явственнымъ племенемъ, не подвергаясь важнымъ измѣненїямъ, ни въ нравственномъ ни въ политическомъ отношенїяхъ.

СТРАН.

118. Грузинскій языкъ имѣеть большое сходство съ Армянскимъ языкомъ.

126. Таводи (отъ Тавъ-Глава.)

— Католическое ученіе введено въ тамошнемъ краѣ въ XVI вѣкѣ Іезуитами и Капуцинами.....

— Въ Тифлисъ и въ нѣкоторыхъ городахъ.... были Моколаки.

ГОРОДЪ ТИФЛИСЪ.

— Причина..... (мурнаго) состоянія садовъ, заключается съ одной стороны въ бѣдности, а съ другой въ необразованности прежнихъ обитателей Тифлиса; притомъ же неуверенность въ продолжительномъ обладаніи собственностію.

149. Сады приносятъ тамъ важный доходъ, число ихъ въ Тифлисъ простирается до 65.... которые.... приносятъ годоваго дохода 5 т. руб. серебромъ.... но должно быть 10 т. руб. серебромъ.

150. Ручей Тцахвиси ...

И по языку, Грузинъ полагають должно совершенно другаго произношенія.

По Грузински, глава произносится Тави, а не Тавъ.

Доминиканами, известными въ краѣ подъ названіемъ *Униторесъ*.

Кромѣ Тифлиса, нигдѣ въ Грузіи не было Мокалаковъ.

Многія семейства Тифлискіихъ жителей владѣють садами своими 500 лѣтъ и болѣе.

Садовъ въ Тифлисъ гораздо болѣе, и доходъ съ нихъ несравненно значительнѣе того, что здѣсь показывается; за всѣмъ тѣмъ нельзя сказать, чтобы тамошніе сады доставляли большія выгоды; они болѣе составляютъ предметъ роскоши.

Такаго ручья нѣтъ, а есть ручей Цавкиси.

СТРАН.

53. Казенные сады и садъ А. Досифея содержитъ въ себѣ лучшіе сорта винограда.

157. Вообще лошадей въ Тифлисъ считается до 800.

163. Прибыль воды въ Куръ происходитъ отъ таянія снѣговъ на горахъ Кавказскихъ.

— Глубина Куры въ Тифлисъ... возвышается до $3\frac{1}{2}$ и 4 сажень, во время же обыкновеннаго ея состоянія не превышаетъ 2-хъ сажень.

164. Горы Каджарскіе....

165. По разложеніи Тифлискихъ горячихъ водъ, найдено это... 100 фунтовъ аптекарскаго вѣса этой воды содержатъ въ себѣ...

166. Нѣкоторые замѣчаютъ что отъ неопрятности жизни, должны бы жители Тифлиса подвергаться чесоткѣ, отъ безпрестаннаго употребленія.... вина должны бы чувствовать ломоту; отъ сидячей жизни въ соединеніи съ неудобоваримою пищею.... желудочные боли и даже ипсондрическіе припадки. Но это въ туземцахъ не замѣчено; — а потому полагаютъ что мине-

Не эти сады, а сады расположенные внизъ отъ Тифлиса, по Куръ, содержатъ лучшіе сорта винограда.

Мало; въ Тифлисъ до 150 парныхъ дрожекъ, до 70-ти каретъ и колясокъ и множество верховыхъ лошадей, всего не менѣе 1,500.

Кура вытекаетъ не изъ Кавказскихъ горъ, а изъ Саганлугскихъ, извѣстныхъ въ старину подъ названіемъ *Мтинъ* и *Мошисъ*.

Если бы рѣка поднялась на двѣ сажени, выше обыкновеннаго состоянія, то затопила бы всю нѣмецкую колонію!

Должно писать Коджорскія.

Не всѣ воды имѣютъ одинаковыя составныя начала; каждый источникъ различается отъ другихъ.

Но минеральными водами пользуются только жители Тифлиса: какъ же дѣлаютъ Кахетинцы, Карталинцы и всѣ прочіе жители, которые минеральныхъ банъ не посѣщаютъ?

СТРАН.

ральныя воды истребляютъ сіи болѣзни....

170 Не повторяя здѣсь сказаннаго.... о бѣдствіяхъ, претерпѣнныхъ, въ разныя времена Тифлисомъ отъ нашествія... Римскаго Императора Юстиніана II, Срацинскій военачальникъ *Буга* Персидскій-Авшинъ.

РАЗДѢЛЕНІЕ ГОРОДА
И СОСТОЯНІЕ ЕГО.

171. {
175. { Тпили.
178. }

172. Пойдагозанъ.

174. Горетубанъ.

175. Допитагъ.

176. На Гавлобаръ.... увеселительный замокъ царей Грузинскихъ, обращенный въ 1810 году въ Архіерейское подворье..

— Чугарети.

177. Сейдабабъ, Кала и мн. др. названія въ Тифлисъ, явно показываютъ что они даны во время Турецкаго владычества.

— Метехскій замокъ, построенный Русскими на мѣстѣ ограды, бывшей около Метехской церкви.

Неизвѣстно, почему сочинитель *Обозрѣнія* называетъ Буга, военачальника Калифа Мотаваккеля, Срациномъ, когда онъ былъ родомъ Турокъ, и почему полководецъ калифа Мотазема, Афишъ, сдѣланъ у него Персіяниномъ.

Читай: Тпили.

— Пойдагоранъ.

Не Горетубанъ, а Гаретъ—Убанъ. Топитагъ.

Это было въ 1816 году.

Чугурети.

Напротивъ, названіе *Сейдъ-Абадъ* (построеніе Сейдовъ) принадлежитъ Персидскому языку.

Здѣсь была не простая ограда, но также крѣпость.

ТРАП.

178. Нафтлугъ.
Сейдабать или Сейдабадь т. е. часть, въ которой жили Сеиды, бывшіе правителями или наместниками Турецкаго правительства.

181. На некоторыхъ улицахъ, какъ на прим. Тавризской, Соборной, Нѣмецкой, на правой сторонѣ которой устроенъ каменный тратуаръ.

182. Эриванская площадь, наилучше обстроенная..... обображена рвомъ.... Онъ служить стокомъ для водъ источника Тцахвиси.

184. Св. Давидъ Гореджійскій, одинъ изъ 13-ти Св. отецъ, прибывшихъ изъ Сиріи въ Грузію въ XIV столѣтіи для распространенія христіанскаго вѣроисповѣданія.

187. Весьма незначительная часть католиковъ состоитъ изъ бращенныхъ Магометанъ.

188. Армянскія церкви болѣею частію каменные.

190. Кладка кирпичей, при строеніи большихъ домовъ, производится на извести, а строеній меньшаго размѣра на гаджѣ.

Нафтликъ (Нефтянникъ.)

Часть эта называлась прежде Камасей. Шахъ Надиръ, поселивъ тутъ нѣсколько семействъ Сеидовъ, называлъ ее Сеидъ-Абадь.

Я 10 лѣтъ жилъ въ Тифлисъ, но тратуара не замѣтилъ.

Ровъ нынѣ покрытъ во всю длину прочнымъ сводомъ, подъ которымъ воды Цавкиси и горные потоки протекають въ Куру.

Въ XIV столѣтіи христіанство достаточно распространено было въ Грузіи, и едва ли она нуждалась для того въ св. отцахъ изъ Сиріи, гдѣ въ то время, подъ мечемъ Сарациновъ оставалось ихъ весьма не много. Вѣроятно авторъ хотѣлъ сказать въ VI столѣтіи.

Рѣшительно ни одного нѣтъ.

Во всей Грузіи нѣтъ деревянныхъ зданій, исключая небольшихъ хуторовъ, выстроенныхъ Русскими. Вся вообще тамошнія зданія каменные.

Но гаджею (мергелемъ) класть стѣны никто и не испытывалъ, да и невозможно употреблять гаджу на кладку кирпичей. Неважныя строе-

СТРАН.

193. Лавки въ караванъ-сараяхъ служатъ также мѣстомъ жительства для многихъ купцовъ и ремесленниковъ.

НАРОДОНАСЕЛЕНИЕ.

196. Лицъ бывшей царской фамиліи 16.... Духовенства 196.

198. Армянинъ сталъ космополитъ.

199. Привязанность (Грузинъ), къ религіи.

200. Безусловная покорность (Грузинъ) власти.

201. За убіеніе первѣйшаго князя опредѣлялось 15,360 р. с.

207. Но съ корсетомъ, выказывающимъ всею прелесть стройнаго стана.

208. Грузинская женщина,

нія кладутся просто на глинтъ. Весь описанный обрядъ т: е: смѣшеніе пережженной гаджи съ наноснымъ иломъ (?) р. Куры — дѣло, совершенно неслыханное.

Нужно бы, для ясности прибавить: для многихъ пріѣзжихъ купцовъ и ремесленниковъ, пока не отыщутъ постоянной квартиры.

Въ Тифлисъ лицъ царской фамиліи нѣтъ 16-ти, а духовенства болѣе 196-ти.

Должно пояснить: въ отношеніи мѣстожителства. Въ отношеніи же религіи, Армяне всѣмъ жертвуютъ, чтобы только сохранить вѣру предковъ.

Привязанность къ религіи не есть отличительная черта Грузинъ; въ Грузіи ахалцыхскіе приняли мюгаммеданство, да и цари Грузинскіе должны были признавать Мюгаммеда, чтобы получить утвержденіе Персидскихъ шаховъ на тронъ.

Частыя возмущенія не доказываютъ этой добродѣтели.

Это было уже сказано на страницѣ 131.

Только тѣ Грузинки носятъ корсеты, которыя приняли Европейскій костюмъ.

Это правило имѣетъ очень много

ТРАН.
достигнувъ 25 лѣтъ, уже не имѣть свѣжести и красоты.

212. Проценты, ... доходятъ до 25 и 30 на сто, и сверхъ того требуются.... залого.

213. Въ настоящее время въ Тифлиссѣ ремесленниковъ: портныхъ 136, золотыхъ дѣлъ мастеровъ 5, сапожниковъ 104.... слесарей 33.... каменщиковъ 14.... башмашниковъ 43. и про.

218. Характеръ гастрицизма.

— Осенью..... желчныя болѣзни съ воспаленіемъ печени...

— Зимой наиболѣе распространяются болѣзни ревматическія, вначалѣ воспалительнаго свойства, но въ скоромъ времени принимающія характеръ нервный.

— Влажныя погоды зимняго времени.....

219. Вообще сказать можно, что климатъ тамошній весьма

исключеній; есть грузинки, которыя въ 40 лѣтъ умѣютъ еще прельщать красотой и свѣжестью.

Подъ вѣрный залогъ проценты не превышаютъ 8, много 9, но по 25 и 30 платятъ тѣ только, которые предлагаютъ въ залогъ заемное письмо или честное слово.

Все это исчисленіе невѣрно; ремесленниковъ гораздо болѣе, на примѣръ: въ городѣ, гдѣ жителей около 35 т., требуется въ годъ по крайней мѣрѣ 140 т. паръ Сапжиковъ и сапоговъ, а какъ сапожниковъ и башмачниковъ только 147, то на каждого пришлось бы выдѣлывать въ годъ по 1000, и въ день (исключая праздничныхъ и воскресныхъ) по четыре пары, что совершенно невозможно.

Развъ гастрическій.

Желчныя болѣзни появляются болѣе лѣтомъ, осенью же страдаютъ поносами и лихорадками.

Зимой болѣзни принимаютъ скорѣе характеръ ревматическій-катаральный, а не нервный, что случается очень рѣдко.

О Тифлиссѣ нельзя сказать, чтобы воздухъ былъ влаженъ; напротивъ, сухость его необыкновенна.

Вся эта теорія очень хороша на бумагѣ; на дѣлѣ же она во все неоправ-

СТРАН.

здоровъ; и если прежніе списки умершихъ чиновниковъ могли устрашать жителей сѣвера, то причины смертности заключались частію въ несовершенномъ знаніи способовъ къ отращенію болѣзней особаго воспалительнаго свойства...

224. Балалайка о 3-хъ металлическихъ струнахъ....

225. Чангури.....

— Стюри.

228. Дурные переводы.....
Греческихъ учебныхъ и духовныхъ книгъ, переводы персидскихъ сказокъ... и проч., — вотъ все что Грузія имѣла время пріобрѣсть на умственномъ поприщѣ.

ПРОМЫШЛЕННОСТЬ.

235. Тамошнимъ (Тифлискимъ) Персіянамъ.

237. Работники не принимаются за работу и въ понедѣльникъ

дывается; смертность въ Тифлисъ все еще превосходитъ пропорцію европейскихъ городовъ; правда, что Тифлисъ, расположенный въ садовой полосѣ, пользуется лучшимъ климатомъ, нежели города и округи лежащія въ полосѣ тропической, но за всеѣмъ тѣмъ нельзя еще считать его здоровымъ; о Мусульманскихъ же провинціяхъ нечего и говорить, и общество которое вздумало бы страховать жизнь тамошнихъ жителей, скоро бы обанкротилось.

Онѣ имѣютъ большею частію по пяти струнъ.

Не Чангури, а Чунгури.

Не Стюри, а Ствири.

Въ литературномъ отношеніи Грузіине много позаимствовали и отъ Армянъ.

То есть Персіянамъ, пріѣзжающимъ въ Тифлисъ на заработку: можно бы подумать, что Тифлисъ населенъ и Персіянами.

Это бываетъ только отъ Пасхи до Вознесенья.

ТРАП.

238. Нарядъ Грузина весьма сходный съ Армянскимъ.

243. Въмѣсто бочекъ служатъ бурдюки, или шкуры воловъ, буйволовъ и другихъ животныхъ.

263. Въ Тифлисъ привозятся изъ Персїи хлопчатая бумага.... каменная соль, табакъ и проч.

264. Отъ Лезгинъ (привозится въ Тифлисъ) тонкій и толстый холстъ, но....

265. Отъ Редуть-Каме до Тифлиса (перевозка товаровъ обходится) отъ 60 до 80 коп. сереб. съ выюка.

ТИФЛИССКІЙ УЪЗДЪ.

280. Для устройства жилищъ употребляется преимущественно дубовый лѣсъ.

— Родъ дерева Ципели или чинаръ;— есть другой родъ чинара называемый чандари.

285. Въ Куръ впадаютъ рѣки Марткоби, Дигомъ и Вера.

— Въ 3-хъ верстахъ отъ Тифлиса къ дер. Навтлугъ открытъ источникъ минеральныхъ серныхъ водъ!..

Рѣшительно одинакій; Грузине отличаются отъ Армянъ только походкою и наружностію.

Для бурдюковъ употребляется только шкуры воловъ и козы.

Это можно было сказать въ то время, когда Эривань и Кульпинская каменоломня еще не принадлежали намъ.

Вмѣсто холста вѣроятно должно читать *сукно*.

Это слишкомъ дешево, слѣдовало бы напечатать съ *пуда*.

Здѣшній хрупкій и мѣлкій дубовый лѣсъ никогда на большія постройки не употребляется.

Но ципели, чинари и чандари, суть три совершенно различнаго рода дерева.

Марткобская рѣчка называется Лочиси. Въ Куру впадаетъ еще ручей, орошающій селеніе Авчалъ.

Если говорится объ источникѣ, находящемся на заводѣ у Сараджева, то онъ извѣстенъ очень давно.

СТРАН.

286. Даже звѣри какъ то: барсы, медвѣди, волки, кабаны лисицы и олени.

294. Одежду женщинъ составляютъ танисалиоси или длинное платье..... Тавсакрави.

296. Овесъ хотя и можетъ родиться, однако жители его не сѣютъ.

300. Каладжаларь...

СИГНАХСКІЙ УЪЗДЪ.

311. Сильные жары въ лѣтнее время и весьма умѣренный холодъ въ зимнее, дѣлаютъ ихъ способными къ произведенію всего, что только производить жаркія мѣста За-Кавказскихъ провинцій; но посовременному безводію, онѣ въ настоящемъ положеніи занимаютъ почти исключительно подъ посѣвы хлѣба.

312. Устройство такого канала принеслобы величайшія выгоды земледѣльской промышленности.

314. Юри...

Давно въ Тиолисскомъ уездѣ нѣтъ слуха о барсахъ, но тамъ множество чекаловъ; иногда, гіены заходятъ въ самый городъ.

Танисамоси, а не танисалиоси знаютъ вообще платье, также какъ тав-сакрави, головная повязка. Это напоминаетъ почтеннаго Аббата де ла Порта и эту особую породу chiens qu'on appelle собака.

Если его не сѣютъ, то какъ же знать объ урожаѣ.

Не Каладжаларь, а Караджаларь, что значитъ Сѣрцы (les gris.)

Здѣсь вѣроятно вкралась ошибка; земли на нижней полость, запятая подъ посѣвы хлѣба, должны непременно имѣть роду для поливанія; въ противномъ случаѣ, рѣшительно бесплодны и производятъ одну пыльную, высыхающую съ апрѣля мѣсяца. Должно еще замѣтить, что для хлопчатой бумаги не болѣе требуется воды какъ для пшеницы.

Вотъ мѣсто для колоніи (тысячъ въ 10 душъ) если канаву эту окончатъ.

Не Юри, а Юра.

ГРАИ.

318. Отъ Сагнаха до Тифлиса читается 158 версть.

— Всего 31,847 мужскаго и 15,236 женскаго пола....

324. По распоряженію Правительства открыто въ Сигнахъ первое уездное училище и назначено три учителя, на содержаніе ассигновано 380 руб. ас. въ годъ.

335. Сарай, въ которомъ хранятся кувшины съ виномъ,

336. Когда кувшинъ наполняется (виномъ), то его закрываютъ, вставляя глиняныя трубы или оставляя небольшое отверстіе, въ которое выходитъ пѣна и нечистота, отдѣляющаяся при броженіи вина....

352. Сигнахскіе торговцы, отправляются сами въ Тифлисъ и покупаютъ красные товары и проч.

353. Предметы отпускной торговли...въ Тифлисъ (изъ Сигнаха) суть хлѣбъ и проч.

—
ТЕЛАВСКІЙ УѢЗДЪ.

362. Алазань течетъ чрезъ Тушю.

Слѣшкомъ много; всего по почтовому тракту 98 версть.

На страницѣ 19, показано жалей мужскаго пола въ Сигнахскомъ уездѣ 31,817. Чему же вѣрять?

Слѣшкомъ мало; развѣ 3800 руб.

Сараевъ въ Грузіи нѣтъ, а вина хранятся въ погребахъ, называемыхъ марани.

Можетъ ли пѣна и нечистота выходить изъ кувшина чрезъ глиняную трубку или отверстіе, и кто это видѣлъ? Вѣроятно авторъ хотѣлъ сказать, что въ трубку иногда камышевую или чрезъ отверстіе, сдѣланное въ каменной крышѣ кувшина, выходитъ газъ, отдѣляющійся во время броженія вина.

Они ѣздятъ въ Москву и на Нижегородскую ярмарку.

Изъ Сигнаха въ Тифлисъ хлѣбъ на продажу привозятъ очень рѣдко.

Рѣка, которая течетъ чрезъ Тушетію, называется Алазанью, но не есть Кахетинская Алазань.

СТРАН.

365. Число жителей въ Телавскомъ уѣздѣ... заключается 31,349 душъ мужескаго пола.

378. Цинондали.

382. Къ мануфактурнымъ заведеніямъ можно отнести, находящіяся въ уѣздѣ 200 лавокъ.

Но, на страницѣ 19-й насчитано 31,217 душъ мужескаго пола въ Телавскомъ уѣздѣ.

Не Цинондали, а Цинандали.

Лавокъ нельзя считать въ числѣ мануфактурныхъ заведеній.

ДИСТАНЦИИ :

ТУШСКАЯ, ПШАВСКАЯ И ХЕВСУРСКАЯ.

392. Алазань-Тови.

— Цхали значить источникъ.

— Алванское поле.

Алазань-тави, (глава, начало Алзани.)

Цкали по-грузински значить вода.

Достойно сожалѣнія что здѣсь нѣтъ подробностей на счетъ этого поля, сохранившаго названіе древняго Алванскаго или Агванскаго царства, въ которомъ находилось.

399. — — — — —

Жаль что статья о Хевсурахъ такъ

неполна и не заключаетъ извѣстій о происхожденіи этого народа, о языкѣ его, вѣрѣ, и т. п. Жаль еще, что умолчено о замѣчательномъ проходѣ, находящемся въ землѣ его, по которому Кахетинцы вздыть въ Чечню, въ Кизляръ и на Кавказскую линію, проходѣ, извѣстномъ съ давняго времени у Грузинъ подъ названіемъ Дзакинись-Кари и безъ всякаго сомнѣнія составляющемъ настоящія Pilee Albanee (а) такъ какъ примыкаетъ къ полю, до нынѣ называемому Алванскимъ.

Замѣтимъ еще, что близъ-лежащая степь называется Каралъъ, а не Карал.

(а) Армянскій географъ Вартавъ рѣшительно называетъ Pilee Albanee проходѣ, гдѣ находились Дзаганскія ворота въ пынѣшней Тушетіи, въ его время обитаемой Дзанорами. Смотри выше, примѣчаніе на страницу 7.

ЧАСТЬ II.

ДУШЕТСКИЙ УЪЗДЪ.

—

ГРАН.

5. Гарцискала.

6. Цхразминское.

8. Въ южной полосѣ..... съ спѣхомъ разводить можно многія свойственныя южному климату растенія.

— Въ Душетъ температура воздуха..... въ Июль и Августъ мѣсяцахъ не превышаетъ $+27^{\circ}$ по Реомюру.

3. 13..... озеро, называемое Лиманъ.

5. 14. Сугарамо.

1. 10. Число больныхъ относится къ здоровымъ какъ 1: 35.

Гарцискала есть прстонародное названіе, сочиненіе нашихъ солдатъ; правильное произношеніе по-грузински Гаргисъ-Цкали или Гартисъ-Кари т. е. Гартская вода или дверь.

Цхра-дзма девять братьевъ.

Душетскій уездъ принадлежитъ къ хлѣбной и отчасти садовой полосѣ, слѣдственно растеній свойственныхъ южному климату въ немъ разводить нельзя, исключая малаго количества винограду, изъ котораго дѣлаютъ кислое и водянистое вино.

Если въ тѣни, то много; если на солнцѣ, то слишкомъ мало.

Всѣ озера называются лиманами: это нарицательное, а не собственное имя.

Читай Сагурамо.

Но если число умирающихъ относится къ числу больныхъ, положимъ примѣрно какъ 1: 10, то выходитъ, что Душетъ есть здоровѣйшее мѣсто на земномъ шарѣ.

стѣн.

2. 12. Вообще воды тамошнія, чѣмъ ближе къ верховью, тѣмъ лучше въ отношеніи употребленія ихъ въ пищу и питіе; по выходя на равнину, теряютъ свою свѣжесть и даже становятся вредными.

4. 13. Жители съютъ.... гинцу и атисперн или алинсарчуш.

16 Селенія.... общаются между собою.... весьма хорошими дорогами для арбъ...

18. Все народонаселеніе.... составляетъ въ городѣ Душетъ 213 семействъ съ 691 душею и въ уездѣ 3513 семействъ съ 14,171 мужескаго пола. Въ томъ числѣ заключается крестьянъ: казенныхъ 1543 семейства съ 4997 душами; помѣщичьихъ 2237 съ 9261 душею и церковныхъ 159 семействъ съ 604 душами мужескаго пола. Къ этому народонаселенію должно прибавить дворянства и духовенства до 60 семействъ.

19. Въ Душететскомъ уездѣ обитаютъ Грузины, Армяне и Осетины; Грузинъ считается

Фактъ удивительный! — Известно, что родниковыя воды при выхождѣ изъ источниковъ своихъ, наполнены различными посторонними веществами, даже азотомъ, и только продолжительнымъ теченіемъ дѣлаются отъ прикосновенія воздуха легкими и здоровыми.

Для тѣхъ, которые незнакомы съ Грузинскою флорою, хорошо было бы еслибъ эти названія переведены были по какой либо ботанической системѣ, хотя даже просто по-русски.

Отчего же только для арбъ? гдѣ арба проѣзжаетъ, тамъ могутъ имѣть дорогу и всевозможные экипажи.

Въ городѣ	213 семей:	съ	691 душою.
— уездѣ	3,513	— —	14,171 —
		и того	3,726
			14,862

Въ томъ числѣ

Казенныхъ крестьянъ	1,543 с.	съ	4,997 душ.
помѣщичьихъ	2,237	— —	9,261 —
церковныхъ	159	— —	604 —
дворянства и духовен:	60	— —	—
		и того	3,999
			14,862

Слѣдственно, или первое или второе исчисленіе не вѣрно, а въ итогѣ душъ очевидно, что дворянство и духовенство пропущены.

Грузинъ.....	10,198
Армянъ.....	1,667
Осетинъ.....	3,067
<hr/>	
	14,862

гран.

0,128, Армянъ 1667 и Оссетины 067 душъ мужескаго пола, небольшое же число Пшавовъ, обитающихъ въ уездѣ имѣютъ вой языкъ.

— Осетины вообще подходятъ болѣе къ Европейцамъ. Не только въ наружномъ видѣ проявляется это сходство, но даже умственные способности, самый характеръ — болѣе открытый нежели у Азіатцевъ, приближаютъ ихъ къ народамъ Европейскимъ.

23. Въ этомъ уездѣ весьма мало земель необработанныхъ и необходимость заставляетъ удобрять неудобныя.

27. Нельзя не сдѣлать здѣсь замѣчанія что водвореніе тамъ русскихъ землепашцевъ принесло бы большую пользу земледѣлію....

24. Тамъ есть три рода пшеницы... обыкновенная... дика... свала...

— Собирается въ годъ пшеницы около 410,000 кодь....

Слѣдственно, кромѣ дворянъ и духовенства здѣсь пропущены еще всѣ Пшавы, обитающіе въ Душетскомъ уездѣ.

Но эти черты общи у всѣхъ горцевъ, слѣдственно, нельзя еще принять ихъ за доказательство сходства съ Европейцами, да и умственные способности этого народа не могутъ быть блестящими, когда онъ даже 18 не умѣетъ считать.

Но гдѣ же ихъ водворить, если и неудобныя земли уже удобрены жителями? Подобныя противорѣчія тѣмъ болѣе вредны, что могутъ ввести въ большія ошибки при общемъ взглядѣ на край.

Можно бы эти роды пшеницы просто назвать озимую и яровую.

Здѣсь вычисляется ежегоднаго урожая въ Душетскомъ уездѣ пше. 410 т. кодь; ячменя 280 т. проса 24 т. кукурузы 60 т. лоби 18 т. и того 762,000 кодь, или 220 т. четвертей; жителей же въ уездѣ обоего пола около 30,000; полагая на душу по 3 четверти ежегоднаго расхода для продовольствія, со-

СТРАН.

25. Разводятъ.... картофель.

— Остающийся за потребле-
ніемъ хлѣбъ, продается жите-
лямъ города Душета и мѣстеч-
екъ Ананура и Ахалгори....

26. Цѣны на хлѣбъ.... чет-
верть пшеницы по 6 руб. 10 к.
ячменя по 4 р. 80 коп. просо
по 2-40 коп. серебромъ.

— Для озимоваго хлѣба па-
ханье производится съ Маія. Для
яроваго хлѣба пашутъ землю
въ Апрель....

27. Въ Душетскомъ уѣздѣ до
900 садовъ, занимающихъ....
около 600 десятинъ земли. Каж-
дая десятина даетъ тамъ вина
до 70 кокъ, заключающихъ въ
себѣ до 16 тунгъ; слѣдственно
всѣ сады доставляютъ болѣе 300 т.
ведеръ винограднаго вина.

28. Но судя потому что Ду-
шетскіе жители отправляютъ
для пастьбы скоть иногда въ
значительномъ количествѣ въ
Имеретію и Татарскія дистан-

ставится 90,000 четвер. слѣдствен-
но, должно бы оставаться у нихъ
въ избыткѣ до 130 т. четвертей, че-
го никогда не бывало.

Жители еще не познакомились съ
картофелемъ, который разводится
тамъ одними солдатами.

Жители Ананура, Душета и А-
халгори едвали покупаютъ въ годъ
болѣе 6,000 четвертей.

Столь возвышенныя цѣны сами
уже доказываютъ, до какой степени
исчисленіе урожая Душетскаго уѣз-
да преувеличено.

Нужно бы пояснить, что посѣвы
озимоваго хлѣба производятся толь-
ко тамъ, гдѣ достаточно воды
для ирригаціи, яровой же сѣется
на возвышенныхъ мѣстахъ, гдѣ зя-
ля можетъ обходиться безъ поля-
ванія.

Десятинъ.....	660
Кокъ.....	×70
	42,000
Тунгъ.....	×16
	252,000
	42,001

672,000 Тунгъ.

А какъ въ ведрѣ по три тунги,
то весь этотъ расчетъ невѣренъ, и
явно преувеличенъ.

Душетскіе жители посылаютъ ста-
да свои въ даль, потому, что, объ-
тая въ полость пастьбищъ, хлѣбной и
частію садовой, и не имѣли покры-
тыхъ овчарень, они, отъ сурово-

ГРАН.

ціи, должно полагать что пастбище не достаточно.

29. Бараны и овцы славятся какъ лучшіе во всемъ За-Кавказскомъ краѣ, можетъ быть отъ того что тамъ (не въ За-Кавказскомъ краѣ, а въ Душетскомъ уѣздѣ) соединены для нихъ всѣ удобства.

30. Къ числу фабричныхъ заведеній можно отнести.... 123 лавки.

33. — — — — —

ГОРИСКІЙ УѢЗДЪ.

40. Значительное число селеній находится при берегахъ Кура.

41. Угелте-хили значить переломъ ярма; такъ называются въ Карталиніи и въ другихъ мѣстахъ въ Грузіи многія горы, которыя имѣютъ подобный видъ.

42. Часть равнины, которая прилегаетъ къ горамъ Гагмамъ-Хари и отдѣляется кряжемъ, идущимъ отъ Арагвы къ Рунсъ, можно принять за особую долину...

сти зимъ лишились бы въ сугробахъ снѣга всего своего скота, если бы не отправляли его въ тропическую полосу, гдѣ зимою мало снѣгу и травы отличны.

Если въ Душетскомъ уѣздѣ соединены всѣ удобства для скотоводства, то къ чему же жителямъ отправить стада свои, лѣтомъ въ Имеретію, а зимою въ Татарскія дистанціи?

Лавки не фабрики.

Въ исчисленіи выгодъ жителей Душетскаго уѣзда, не упомянуто о значительной перевозкѣ товаровъ, доставляемыхъ ежегодно по военно-грузинской дорогѣ, изъ Россіи въ Грузію.

При берегахъ Куры почти вовсе нѣтъ селеній. Они всѣ устроены на боковыхъ протокахъ.

Не потому такъ называются, что имѣютъ подобный видъ, а потому что по крутизнѣ и тяжести подъема часто причиняютъ проезжающимъ арбамъ переломъ ярма.

Рунсская гора отдѣльна среди равнины и не связывается ни съ какимъ кряжемъ.

СТРАН.

43. Вообще протяженіе... отъ селенія Дзегвы до Боржомскаго ущелья, можно положить до 60 верстъ.

44. Климать.... можно назвать весьма здоровымъ..... Мѣстныхъ болѣзней никакихъ не существуетъ.

46. Присел. Алены, изъ ущелья того же имени, — въ Куръ впадаетъ рѣчка Тана....

48. Въ Горійскомъ уездѣ встрѣчаются источники минеральныхъ водъ; замѣчательнѣйшіе изъ нихъ суть....

52. Въ Боржомскомъ ущельѣ, въ Карели, въ Аленахъ и близъ Кавказа при Джавскомъ ущельѣ.

— По Лафѣ доставляется лѣсъ не плотами, а просто пускаютъ срубленные деревья плыть по рѣкѣ; такая доставка очень выгодна, ибо на сплавъ ста и бо-

Не 60, а до 110 верстъ.

А Гаргаребскій лѣсъ, гдѣ въ лѣтнее время нѣтъ ни одного здороваго челоуѣка?

Можно бы заключить, что селеніе Алены расположено на Курѣ, между тѣмъ какъ оно отстоитъ отъ этой рѣчки верстъ на 10. Авторъ хотѣлъ вѣроятно назвать селеніе Хидистави, (глава моста.)

Странно, что здѣсь пропущенъ самый замѣчательный источникъ вышерѣчивали, гдѣ, по свойству пореветовой скалы, изъ которой вытекаетъ, вода лѣтомъ замерзаетъ, а зимою кипитъ.

Кавказъ есть общее названіе цѣлаго хребта, отъ Чернаго до Каспійскаго морей, происходящее отъ персидскаго *кау* или *кав-Кав*

т. е. горы Казовъ, народа, обитавшаго некогда на западномъ берегу Каспійскаго моря; которое также получило отъ него свое названіе. Въ цѣломъ же хребтѣ нѣтъ мѣста собственно такъ называемаго Кавказомъ.

И самые престарѣлые жители города Гори не могутъ вспомнить о томъ, чтобы когда либо сплавляли лѣсъ по Лахфѣ; да и для чего бы предпринимать такой трудъ рѣ-

Гран.
же бревень нуженъ одинъ
олько человекъ , который ,
дучи вслѣдъ за плывущими
ревнами , наблюдаетъ только ,
тобы они не останавливались
береговъ.

58. Дворянъ и духовенства
въ Горійскомъ уездѣ) 180 душъ.

— Народоселеніе Горійскаго
узда заключаетъ въ себя также
несколько Грековъ...

61. Кутанъ, т. е. плугъ..

62. Получается (всего уро-
ка)... пшеницы 350 т., ячменя
150 т., кукурузы 67 т., проса
10 т., и того 697 т. кодъ.

болѣе чѣмъ въ Горіскомъ, что совершенно неправильно :
— въ этомъ уездѣ считается до 60 т. душъ обоого пола, для
продовольствія которыхъ требуется въ годъ не менѣе 540 т.
кодъ ; — казна ежегодно покупаетъ у горискихъ жителей до
100 т., да на продажу въ Тифлисъ отвозится также до 100 т.,
и того 740 т. къ которымъ должно еще прибавить около 150 т.
кодъ употребляемыхъ на посѣвъ. Душетскій уездъ едва про-
кармливаетъ своихъ жителей и ближайшихъ Оссетинцевъ , не-
имвующихъ хлѣбопашества , между тѣмъ какъ Горискій произ-
водитъ до 1 милліона кодъ.

бить его въ неприступныхъ горахъ
Ліахскихъ ущелій, въ сердцѣ непо-
корной Оссетіи, и сплавлять вереть
60, когда на правомъ берегу Куры
огромный лѣсъ подъ рукою? Дол-
жно еще замѣтить, что одинъ чело-
вѣкъ не въ состояніи отталкивать
бревна въ одно время съ обохъ
береговъ.

Несравненно болѣе: число это
вѣроятно относится къ одному го-
роду, а не къ цѣлому уезду.

Въ цѣломъ Горіскомъ уездѣ нѣтъ
ни одного осѣдлаго Грека , кромѣ
временно торгующихъ въ городѣ
Гори.

Не кутанъ, а кѣтанъ.

Въ Душетскомъ уездѣ показано
было общаго урожая : пшени-
цы 410 т., ячменя 250 т., кукурузы
60 т., проса 24 т. кодъ, т. е. 41 т.

СТРАН.

64. *Ниаби, Касны и Дзегвы.*

69. Ловля рыбы производится только охотниками, которыхъ болѣе встрѣчается между Русскими солдатами.

70. Сурамь находится близъ Ванатскаго ущелья....

71. Съ западной стороны омываетъ его (городъ Гори) рѣка Меджуда; а съ другой протекаетъ *Лиафа*, которая принявъ въ себя подъ стѣнами города небольшую рѣку *Пшань*, впадаетъ 400 сажень ниже его въ р. Курь.

вытекающая изъ Меджудскаго ущелья (*Меджудись-хеви*), которая, по выходѣ на равнину, дѣлается болотистою, и отъ этого свойства, около Гори, называется преимущественно *Пшани*, т. е. болотною, слѣдственно здѣсь неправильно сдѣланы двѣ рѣчки изъ одной и той же.

74. Въ Гори считается церквей: одна Греко-Россійская (полковая), три Грузинскихъ....

Въ Горискомъ уездѣ есть селеніе *Каспи*, а не *Касны*.

Это несправедливо: жители, промышляющіе ловлею рыбы, суть рыбаки въ полномъ смыслѣ этого слова, ничѣмъ болѣе не занимаются и постоянно снабжаютъ базаръ рыбою.

Не Ванатскаго, а Ваханскаго.

На картѣ, приложенной къ Обзорнію, окрестности Гори показаны правильно: рѣка *Лиафа* орошаетъ западную сторону кургана, на которомъ возвышается Горискія крепость; съ сѣверо-востока, у самаго спуска изъ крепости къ водѣ, впадаетъ въ *Лиафу* рѣчка *Меджуда*,

Здѣсь кажется, Греко-Россійскія церкви неправильно различаются отъ Грузинскихъ; вѣра одна, экзархъ одинъ, обряды одни и тѣ же; достаточно пояснить, что полкъ, квартирующій въ Гори, имѣетъ особую, походную церковь.

ТРАН.

**ДИСТАНЦІЯ
ГОРСКИХЪ НАРОДОВЪ.**

80. Хевское ущелье. —

Хеви по-грузински значить ущелье: хевское ущелье—ущельное ущелье.

82. Высочайшіе изъ бѣльковъ главнаго хребта, по западной сторонѣ *Хевскаго ущелья*, суть слѣдующіе: Казбекъ....

На военно-грузинской дорогѣ находится деревня, называемая Стефансъ-Цминда (Св. Стефана), принадлежавшая князю Казы-бегу или Казбеку. Насупротивъ, по ту сторону Те-

река, возвышается одинъ изъ главныхъ бѣльковъ Кавказскаго хребта, называемый Грузинами *Мкинвари* (льдиная гора), а Оссетинами Тсеристи-дубъ (Христова гора) или Урсь-кохъ (бѣлая гора). Солдаты наши, проходя по дорогѣ взадъ и впередъ, и привыкшіе обращаться съ требованіями къ князю Казбеку, долго управлявшему этою дистанціею, наконецъ придали имя его и деревнѣ Стефансъ-Цминда и горѣ Мкинвари. Следственно Казбекъ есть произвольное названіе, сочиненіе нашихъ героев-путешественниковъ, покорившихъ Кавказъ, но въ классическое сочиненіе входитъ не должно.

99. Абанскіе минеральные источники, находящіеся близъ селенія Абано.

Абано по-грузински—бани, следственно *Абанскіе источники*, значить: банные источники.

111. Снѣговой обвалъ съ Казбека періодически случается черезъ шесть, семь, а иногда и болѣе лѣтъ.

Следственно обвалъ этотъ не періодическій, а то случался бы регулярно по истеченіи извѣстнаго времени.

114. Въ низменностяхъ Хевскаго и боковыхъ его ущелій громы мало опасны.

Но громы никогда не опасны, опасна молнія.

118. Населеніе дистанціи.... Горскихъ народовъ..... въ северной части.... 3083, въ южной части..., 4169. итого 7,252.

Но въ первой части, на страницѣ 19-й, показано въ дистанціи Горскихъ народовъ 7156 душъ мужскаго пола: разница конечно не важная сама по себѣ, но важная въ томъ отношеніи, что въ одной и той же книгѣ представляетъ разногласіе въ цифрахъ.

(стр. 140)

СТРАН.

118. Женскій полъ долженъ превосходить числомъ мужескій, потому что для приобрѣтенія работницъ и проч.

122. Даріаль или Деръ-и-ала. есть *Pilae Albanice* Грековъ и Римлянъ, Бабъ-Албанъ или Седдъ-Албанъ Аравитянъ.

Всѣ эти причины существуютъ вездѣ въ За-Кавказскомъ краѣ; однако тамъ, число женщинъ вездѣ относится къ числу мужчинъ какъ 9 къ 10.

Народы, занимавшіе сѣверныя равнины отъ горъ Кавказскихъ, съ самыхъ отдаленныхъ временъ, принадлежали къ племени Турецкому, слѣдственно ближе отыскивать этимологію названія *Даріаль* въ *Дара-Юль*, *дорога ущелья*, словъ искаженномъ Грузинами и обращенномъ въ *Даріаль*, но впрочемъ, переведенномъ на ихъ языкъ въ имени *Хевисъ-кари*. Редакторъ *Обозрѣнія* считалъ неправильно эти ворота съ другими. Въ древности извѣстны были три прохода чрезъ Кавказскія горы: первый, самый западный (нынѣшній *Даріаль*) назывался Кавказскими воротами, и *Плиній* замѣтилъ что многіе уже въ его время по ошибкѣ называли его Каспійскимъ. Второй проходъ *Pilae-Albanæ* или Албанскія ворота, находился около источниковъ *Алазани*, въ землѣ теперешнихъ *Хевсурцевъ*, тамъ гдѣ была крѣпость *Дзагинисъ-кари*; третій *Дербентъ*. Каспійскія же ворота находятся въ *Гилянѣ*. Въ доказательство, что *Даріаль* есть *Pilæ Caucasæ* древнихъ, можно еще замѣтить что замокъ *Куманія* (*Cumana* *Плинія*), до нынѣ существуетъ, подъ этимъ же названіемъ между горами *Крестовою* и *Гудъ*.

143. *Сакорнисъ-Киде* значитъ *вранова скала*.

183. Въ *Осетіи* жителей должно положить не менѣе 26,000 обоого пола.

188. Въ языкѣ *Осетинъ* встрѣчаются слова совершенно однозвучныя и однозначущія съ Русскими, какъ на пр. два — по Ос-

По-грузински *хиди* значитъ *мость*.

А на страницѣ 20 показано 9,100 душъ мужескаго пола, слѣдственно можно бы было полагать, что остальные 16,900 душъ, принадлежатъ женскому полу, если бы эта пропорція была вѣроятна.

Дуа (два), *мадъ*, *мадеръ* (мать), *годъ* (лѣто), *рука* и многія другія слова *Осетинскаго* языка суть *Санскритскаго* происхожденія и вѣсть съ именами *Ироновъ* и *Иро-*

гран.

етински два; лѣто—годъ, мадъ
нать, суббота—суббота, рука—ру-
ка и нѣкоторыя другія.

нистана, которыми сами Оссетин-
цы называютъ себя и страну свою,
еще болѣе оправдываютъ преданіе

производящее ихъ изъ Мидіи, тѣмъ болѣе что и названіе Сар-
матовъ, которое въ древности придавали Оссетинцамъ, въ пе-
реводѣ значитъ Сѣверныя Мидійцы (Савро - Мадъ). Суще-
ствование же этихъ словъ въ Русскомъ языкѣ не доказываетъ ли и,
только, что Славяне, Варяги, Персы и Оссетинцы принадле-
жать одному общему корню.

КАЗАХСКАЯ ДИСТАНЦІЯ

214. По направленію горъ, мо-
жно ихъ причислить къ полу-
деннымъ... онѣ неимѣютъ боль-
шой высоты, такъ что замѣча-
тельнѣйшіе пункты, не превы-
шаютъ 4,000 футовъ, однако же
значительно возвышаются надъ
морскою поверхностію.

Если горы эти значительно возвы-
шаются надъ морскою поверхностію,
то къ чему же было утверждать нѣ-
сколько строкъ выше, что онѣ не-
имѣютъ большой высоты? 4,000 фу-
товъ есть возвышенность весьма умѣ-
ренная въ За-Кавказскомъ краѣ, и
удобная даже для садоводства; на-
противъ, высочайшіе пункты горъ
Казахской дистанціи никогда не
раздѣляются отъ снѣга, слѣдствен-
но имѣютъ болѣе 10,000 футовъ надъ
морскимъ уровнемъ.

219. Тамъ обыкновенно умира-
етъ изъ 60 человѣкъ 1, и то
большею частію изъ малолѣт-
ныхъ.

Пропорція эта превышаетъ самыя
умѣренныя свѣдѣнія о лучшихъ мѣ-
стахъ въ Европѣ, гдѣ умираетъ 1 на
45; можно даже прибавить, что это
не можетъ быть.

СТРАН.

220. Акстафа вытекаетъ въ Бамбакской дистанціи близъ Карак-лиса изъ ущелья Гамзачманъ.

— Ахъ-Джакала.

221. Дилижанское ущелье.

222. Лѣсъ вывозится только въ Эриванскую провинцію.

223. Эриванская (дорога) въ Дилижанскомъ ущельѣ... совершенно непроходима, и даже для верховой ѣзды затруднительна.

226. Поверхность Казахской Дистанціи, какъ сказано выше, содержитъ 3,200 □ верстъ.

231. Жилища тамошнія суть дорбазы или хижины, вырытыя въ землѣ.

235. Жители соблюдаютъ въ пищѣ большую умѣренность,

Акстафа вытекаетъ изъ высочайшей горы, отдающей Казахскую дистанцію отъ Армянской области. Рѣчка Караклиса имѣетъ источники въ Бамбакской дистанціи выше селенія Амамы и, принявъ ручей Гамзачиманскій, вместе съ нимъ впадаетъ въ Акстафу, но не есть Акстафа.

Читай Акджа-кала (сврый замокъ).

— Дилиджанское ущелье.

Эриванская провинція довольно богата лѣсомъ и никогда не довольствовалась имъ изъ Казахской дистанціи, за исключеніемъ развѣ нѣсколькихъ сосновыхъ бревенъ.

Дорога Эриванская, по Дилиджанскому ущелью, такъ хороша, что мало уступаетъ Симплонской въ Альпійскихъ горахъ и совершенно удобна для всякихъ экипажей.

Но выше (стр. 218) показано 2,700 □ верстъ??

Дорбазъ не хижина, а на противъ значитъ по-персидски дворецъ; это обширный и высокій залъ, покрытый куполомъ. Дорбазы рѣдко встрѣчаются въ селеніяхъ, а хижины, вырытыя въ землѣ и называемыя по-грузински *сахлами*, по-армянски *тунъ*, а по-татарски *дамъ* или *евъ*.

Паниръ по-татарски значитъ бухально сыръ.

глав.

потребляя обыкновенно солевой творогъ, панирь, или своего зобрѣтенія сыръ, кислое молоко и проч.

— Самыя роскошныя блюда оставляютъ... мурабъ.

240. Съ 230 Татарскихъ садовъ получается не болѣе 11,500 тунгъ или 15,500 ведръ вина и 680 тунгъ т. е. 536 ведръ водки.

быль Джаганнаму (аду). Во вторыхъ или тунга, о которой здѣсь упоминается, меньше для водки нежели для вина, или же исчисленіе невѣрно; вообще мѣра употребляемая въ За-Кавказскомъ краѣ и извѣстная подъ названіемъ тунги, составляетъ одну треть ведра.

245. Лисьи (шкуры) обыкновенно цвѣтомъ бурья продаются по 1 рублю сер.

246. Демурчалара и Ханухлара.

247. Соль, которой ежегодно потребляется до 7 т. пудовъ.

248. Келагиръ, Халфару, Кушкентъ....

Мураба же есть особое блюдо, но вообще варенье изъ фруктовъ на сахаръ или на меду.

Во первыхъ, съ татарскихъ садовъ ни вина, ни водки нисколько не получается, потому что татаринъ, который вздумалъ бы заняться этимъ промысломъ, заживо преданъ бы

Бурья лисицы по 1 руб. сер.! Платили бы и по сту, да онъ составляютъ драгоценную рѣдкость; по этой цвѣтѣ и дешевле еще, даже по 40 ксп. сереб. продаются шкуры красныхъ лисицъ, которыя водятся здѣсь въ множествѣ.

Читай: Демурчларъ (кузнецы) и Ханлихларъ.

Исчислено, что жители, занимающіеся скотоводствомъ, не употребляютъ менѣе одного вьюка (10 пудовъ) соли на семейство.

Читай: Кала-гиръ, Халфали, Кушчи-Кенди.

СТРАН.

ШАМШАДИЛЬСКАЯ ДИСТАНЦИЯ.

252. Чантапа.

— Сатана-хачь.

253. Въ Шамшадильской дистанции, кромѣ пшеницы и ячменя, съ отличнымъ успѣхомъ произрастать могутъ хлопчатая бумага, сарачинское пшено, тутовья деревья, табакъ и проч.

254. Таузу.

255. Въ Шамшадильской дистанции потребленіе лѣса меньше въ Казахской, ибо потолки въ хижинахъ дѣлаются изъ толстаго тростника, растущаго на лѣвомъ берегу рѣки Кура.

256. Озеро Гокчинское.

— Это народонаселеніе, судя вообще по пространству земли... удобной. . для хлѣбопашества, весьма незначительно, ибо составляетъ не болѣе $2\frac{1}{2}$ душъ мужескаго пола на каждую квадратную версту.

267. Всѣ тамошнія горы суть предгорія Арарата...

Джанъ-тапа.

Не Сатана-хачь, а Сатанъ-агачь: первое значило бы чертовъ крестъ, а второе чертово дерево.

Нужно прибавить: если бы было достаточно воды для поливанія.

Таузь-су (рѣка павлиновъ).

Тростникъ не толстый, а обыкновенный, стелется на балкахъ потолка и удерживаетъ землю, которою дома покрыты: но, чтобы онъ могъ замѣнить лѣсъ въ потолкахъ, этого я никогда не видалъ, да едва ли такого рода тростникъ существуетъ гдѣ либо на свѣтѣ.

Читай: Гѣг-Чайское (сине-водное).

Весьма незначительно, судя по общему пространству земли, но избыточно въ отношеніи количества воды, употребляемой для ирригации.

Не Арарата, отъ котораго отдѣляются обширною Арагскою доли-

ною, но Кавказа, въ которому примыкають посредствомъ Ваханскаго хребта, отдѣляющаго Горискій уездъ отъ Имеретіи. Въ древности Армяне называли эти горы Мтинъ, темныя (но чаще Сдоринъ Кавказъ т. е. нижній Кавказъ), а Грузины Кларджеты и Таоси; онѣ простирались отъ Имеретіи до Карабага. Горы, которыя прилегають къ озеру Гѣг-Чайскому назывались Сіоникскими.

270. Близъ Цалки... даже лѣтъ прохладно и воздухъ весь здоровый, не смотря на то что крѣпость эта расположена на равнинѣ.

Не расположеніе на равнинахъ препятствуетъ благопріобрѣтенію воздуха, а расположеніе въ низменной, болотистой и жаркой полосѣ: всѣ мѣста, лежащія, подобно кр. Цалки выше 5 т. фут. надъ уровнемъ Чернаго моря, пользуются одинакимъ здоровымъ воздухомъ, хотя бы онѣ были расположены на равнинѣ или на возвышеніи.

274. Башкететь въ Бамбакской дистанціи.

Башкететь не въ Бамбакской, а въ Борчалинской дистанціи.

— Дорога изъ Тифлиса.... идетъ отъ Кодинскаго и Муганлинскаго постовъ чрезъ Демурнасалы...

Если дорога идетъ чрезъ Муганлинскій постъ, то ей уже не для чего заворачивать верстъ 12-ть влѣво, въ Дамирчисаль.

275. Въ Борчалинской дистанціи 13,762 души муж. пола

А на страницѣ 19-той показано 13,549 душъ мужескаго пола!

282. Главныя препятствія къ улучшенію земледѣлія въ Борчалинской дистанціи и тому что тамъ находится много необработанной земли...

Препятствія вездѣ одиѣ и тѣже; но препятствій нѣтъ, что тамъ находятся необработанныя земли, потому что по словамъ Обзорнія ихъ очень много. Вообще авторъ Обзорнія терлетъ изъ виду что земля безъ воды за Кавказомъ совершенно бесполезна, и нечего даже ее исчислять.

285. Овцы большею частію имѣють курдюки.

Не большею частію, а всѣ вообще; порода овецъ безъ курдюковъ въ Закавказскомъ краѣ совершенно неизвѣстна.

— Изъ козьяго пуха дѣлають веревки.

Развѣ могъ какой нибудь; изъ пуха дѣлають шали и тонкія сукна или продають пухъ по 12-ти аба-

СТРАН.

БОМБАКО-ШУРАГЕЛЬСКАЯ ДИСТАНЦИЯ.

293. Эриванская область.

— Граничить къ западу съ пашалыкомъ Карскимъ и частию Ахалцихскаго.

295. Часть Абаранскаго поля, принадлежащую къ Шурагельской дистанции..... можно нѣкоторымъ образомъ назвать равниною.

299. Самое холодное мѣсто (въ Бомбако-Шурагельской дистанции) есть Абаранское поле.

не принадлежит и не можетъ принадлежать ни Шурагельской дистанции, отъ которой отстоитъ довольно далеко, ни Бомбакской, отъ которой отдѣляется горнымъ хребтомъ, такъ что воды Абаранскія текутъ къ Араксу, а воды Бомбакскія обращаются въ Куру.

300. Въ Шурагели проходитъ рѣка Арпачай, которая получаетъ начало изъ озера Арпагѣль, находящагося въ предѣлахъ Карскаго пашалыка.

303. Всего 16,000 душъ м. п.
Духовенства 620 — — —
и Меликовъ 20 — — —

зовъ литра.—Для веревокъ довольно наберется грубой и простой шерсти.

Эриванской области нѣтъ, а есть Эриванская провинція и Армянскія область.

Бомбако-Шурагельская дистанция не граничитъ съ Ахалцихскимъ пашалыкомъ.

Абаранскаго поля не существуетъ: это названіе, какъ и Казбекъ, составлено нашими солдатами. Есть Абаранскій магалъ, простирающійся отъ селенія Башъ-Абарани до сел. Карпи; это не поле и не равнина, но ущелье между горою Алагёзомъ и Бомбакскимъ хребтомъ. Изъ этого ущелья никакая рѣшительно часть

Здѣсь положеніе озера показано правильно, но въ IV части на 257 стран. сказано, что озеро Арпа находится въ Ахалцихскомъ пашалыкѣ.

А на страницѣ 19 показано 16,628 душъ мужескаго пола.

ГРАН.

304. У переселенцевъ изъ Тур-
и, замѣчается болѣе близки
ежели смуглости.

Это замѣчаніе относится ко всемъ
жителямъ возвышенныхъ и холод-
ныхъ мѣстъ.

305. Часть дома или отдѣле-
іе, въ которомъ принимаются
ости, бываетъ всегда гораздо
озвышеннѣе прочихъ отдѣле-
ій; къ нему примыкаетъ весьма
просторная конюшня, въ кото-
рой помѣщаются принадлежащія
остямъ лошади.

Архитектура вездѣ одинаковая; от-
дѣленіе, о которомъ здѣсь упоми-
нается, не ниже и не выше прочихъ;
это просто конюшня, въ которой
помѣщаются не однѣ лошади гостей,
а весь скотъ хозяйства; тамъ, одинъ
уголъ насыпанъ на аршинъ выше
пола и отдѣленъ перилами, для го-
стей, которые зимою предпочита-

ють это мѣсто потому, что оно теплѣе нежели другія отдѣленія
дома; въ особенности дорожатъ имъ въ округахъ безлѣсныхъ,
гдѣ топливо составляетъ предметъ роскоши.

307. Пшеницы получается до
30,000 сомаръ.

Или 274,000 четвертей.

307. Ячменя... до 105,000 со-
маръ.

Или 210,000 четвертей.

309. Льну..... до 240,000 со-
маръ.

Или 480,000 четвертей. След-
ственно по этому исчисленію Бомба-

ко - Шурагельская дистанція, имѣющая около 32 т. душъ
обою пола, производила бы въ обыкновенный годъ почти
миліонъ четвертей, преувеличеніе совершенно выходящее
изъ границъ правдоподобія. Вся пропорція хлѣба потребнаго
для продовольствія нашихъ войскъ за Кавказомъ составляетъ
около 150 т. четвертей, изъ коихъ едва ли двѣ трети, съ неимо-
вѣрными трудами, заготовляются на мѣстѣ, остальная же треть
сплавляется въ Кубинскую провинцію и Мингрелію изъ Астра-
хани и Донскихъ пристаней.

СТРАН.

— Овецъ 18,500.

310. Изъ разныхъ мѣстъ Эриванской провинціи.

— Сбытъ хлѣба простирается до 80,000 четвертей.

311. Кютни Шамо, ... Аладжа Шамо... Акирь-Акирь... Нашури....

319. Карасаккаль.

320. Каргулучай... Мингечаурь... Куракчай.

325. Эти равнины.... по причинѣ чрезвычайныхъ жаровъ, представляютъ самую печальную и губительную часть округа; весною, даже травы истребляются лучами палящаго солнца.

327. Причину оставленія ихъ впускъ, можно повидимому отнести къ недостатку каналовъ для полива. .

Вотъ здѣсь показаніе уже слишкомъ недостаточно : Бомбако-Шурагельская провинція, принадлежа къ плодосамъ хлѣбной и пастъбищъ, воспитываетъ не менѣе 100 т. овецъ и козъ.

Не изъ разныхъ мѣстъ, а исключительно изъ Гег-чайскаго озера, и изъ рѣкъ, въ него впадающихъ.

Мы видѣли, что общаго урожаи показано: 964,000 чет

Сбытъ простирается до 80,000 —

Въ остаткѣ до 884,000 —

Положимъ, что жители потребляютъ по 3 чет. на душу, итого 96 т.; куда же дѣлають остальные 788,000 четвертей?

Не худо бы было повѣрить: что такое Кютни Шамо, Аладжа Шамо, Акирь-Акирь, Нашури и проч.; многие читатели верно сроду о такихъ томарахъ не слыхивали.

Читай Кара-сахкаль (черная борода.)

Каргулу-чай, Менгичауръ, Кюракъ-чай.

Но эта картина относится ко всей тропической полосѣ, простирающейся по обѣимъ сторонамъ Куры, до Каспійскаго моря, гдѣ не производится ирригація.

Не повидимому, а рѣшительно по недостатку ирригація. Пусть капиталисты откроютъ на этихъ поляхъ новые каналы, изъ Куры или Аракса,

дан.

328. Жаръ доходитъ иногда до 35° Р.

По термометру Реомюра.					
Въ три часа	по полудни	на солнцѣ.	Въ три часа	по полудни	на солнцѣ.
Сколько дней					и проч.

345. Изъ кустарниковъ находится: колючка и проч.

354. Ферраши—въстовые или азсыльные.

355. Шаръ, рѣшенію котораго подлежитъ большая часть татъскихъ дѣлъ, какія у насъ разбираются въ совѣстныхъ судахъ и онсистеріяхъ. Онъ состоялъ изъ уховныхъ особъ, подъ предсѣтельствомъ Кази. Случалось то и Христиане предоставляли некоторыя дѣла разбирательству того суда, уважая его безпристрастіе.

363. Время построенія Шаморскаго столба неизвѣстно, хотя, впрочемъ безотчетное преда-

(а) Отъ татарскаго: *фаррашъ*, при перемѣнѣ *ф* на *п*, *р* на *л*, и *ш* на *ч* могло произойти русское слово *палачъ*. Равнымъ образомъ, отъ перемѣны *ф* на *в* могло составиться французское *bourreau*.

тогда цвѣтущее населеніе, тысячи въ двѣ души, воспользоваться ихъ плодородностію.

Нужно прибавить; въ тѣни.

Въ двухъ первыхъ столбцахъ показано одно и тоже заглавіе, отъ чего же разность въ градуссахъ?

Отъ шиповника и розана до ежевики, нѣсколько десятковъ родовъ и видовъ колючихъ кустарниковъ, которые полезно было бы исчислить по ихъ названіямъ.

Феррашъ—значитъ служитель, въ завѣдываніе котораго поручены палатки; онъ же исправляетъ и должность палача. [а]

Разбирательству Шаріата (а не Шара) подлежатъ всѣ вообще дѣла, гражданскія и уголовныя; всѣ споры по духовнымъ завѣщаніямъ, по раздѣлу имѣній и по долговымъ претензіямъ, а также совершеніе купчихъ крѣпостей, векселей, контрактовъ и актовъ всякаго рода. Должно еще замѣтить, что при ханахъ Христиане не по произволу, а по необходимости относились къ Шаріату, и что въ этомъ судилищѣ, первенствующее лицо не Кази, а Шенкъ-уль-Исламъ (глава вѣры.)

Но очевидно, что столбъ этотъ минаретъ, сооруженный для призыва мусульманъ на молитву:—какъ же по-

СТРАН.

ніе относить сооруженіе его Александрѣ Македонскому.

вторять преданія, которыя не представляютъ и вида правдоподобности. Если бы даже Александръ и былъ въ здѣшнихъ мѣстахъ, то могъ строить мосты, укрѣпленія и т. п.; но для чего ему въ быстромъ походѣ сооружать минареты?

365. Аменаль-Пиргичь.

Читай Амень-Апркичь (всѣхъ свѣтъхъ).

— А всего 12,649.

А на страницѣ 19-ой 12,541?

391.° Получая по 30 к. мѣдью за пять батмановъ (почти 52 пуда) съ доставкою.

На страницѣ 400-ой батманъ показанъ въ 16-ть фунтовъ, следовательно 5-ть батмановъ составляютъ два, а не 52 пуда, да и невѣроятно, чтобы

жители могли довольствоваться платою по 30 к. мѣдью за добычу и доставку 52 пудовъ руды.

Достойно удивленія, что при Обзорѣннн Елисаветопольскаго округа не обращено вниманія на одну изъ самыхъ замѣательныхъ тамошнихъ достопамятностей : въ семи верстахъ отъ города Елисаветополя, по большой Карабагской дорогѣ, на томъ самомъ мѣстѣ, гдѣ въ 1826 году происходило сраженіе между Персіянами и Русскими, возвышается надгробный памятникъ знаменитаго Персидскаго стихотворца *Низами*, который воспѣвалъ войну Александра Македонскаго со Скиаами; памятникъ этотъ, представляющій высокій куполь на обрушающихся столбахъ, заняли нынѣ дикія пчелы (а).

(а) Если втрить словамъ жителей, то эти пчелы впускаютъ вънутрь памятника безпрепятственно отличныхъ стихотворцевъ и писателей, но безъ пощады жальятъ сочинителей всякихъ дурныхъ стиховъ и описаній

ЧАСТЬ III.

ВВЕДЕНИЕ КЪ ОБОЗРѢНІЮ ПРОВИНЦІЙ МУСУЛЬМАНСКИХЪ

5. Отдѣляя Грузинъ, Имеретинъ и Армянъ.

6. Въ За-Кавказь есть Ширванцы, Талышинцы, Карабахцы и другія названія обитателей провинціямъ; но нельзя назвать Монголовъ, Персіянъ, Турокъ, Арабовъ; — однимъ словомъ: коренныхъ названій по происхожденію не существуетъ. Здѣсь нельзя не привести весьма важнаго замѣчанія, что несмотря на превосходство Татаръ или Монголовъ, наложившихъ свой типъ на всѣхъ тамошнихъ Мусульманъ, не встрѣчается названія Татаръ или Монголовъ, хотя Русскіе вообще именуютъ ихъ Татарами. Впрочемъ названіе Мугалы (Монголы) сохранилось у Лезгинъ.

Грузины и Имеретины — народы одноплеменные; къ чему же ихъ отдѣлять?

Вообще здѣшніе народы мало обращаютъ вниманія на географическія раздѣленія ихъ края; они понимаютъ только два главныхъ раздѣленія: повѣрь, которую исповѣдуютъ, и поколѣтнію, (Гайфа, Слан) отъ котораго происходятъ. Спросите каждаго здѣшняго жителя, кто онъ? отвѣтъ его будетъ: «*Мусульманамъ*» и *Мусульманинъ* если онъ Мюгаммеданинъ, *Кристуль* если Христіанинъ; да же, на распросы, онъ вамъ объявитъ, что онъ Муганлы, Каджаръ, Баятъ, Авшаръ, Гаджибегли, или же Ханалыгъ, Татъ, Сиртъ, Лагинъ, Делгарда или инаго поколѣтнія; последнее же свѣдѣніе будетъ о мѣстѣ его жительства; тогда онъ назоветъ себя Карабагли, Ширванли, Талишли и т. д., т. е. изъ Карабага, изъ Шир-

вани, изъ Талиша. — Если спросите Мусульманина о другомъ единовѣрцѣ, то онъ не перемѣнитъ порядка отвѣтовъ, но о Христіанинѣ, просто скажетъ — «*бу-Арміенъ-диоръ*» (это Армянинъ) какова бы онъ ни былъ Христіанскаго вѣроисповѣданія

(а) Если спросите о томъ же Христіанина, то и онъ начнетъ съ

(а) Нужно замѣтить, что этотъ отвѣтъ заключаетъ уже вѣжливость къ вопрошающему лицу; между собою Мусульмане не иначе называютъ Христіянъ вообще, какъ *Глурами* или *Кяфирами* — невѣрными.

СТРАН.

въ роисповѣданіи т. е. Грузинъ назоветъ себя Картули, а Армянинъ Гаи; Мусульманина же назоветъ просто Туркомъ.

Татары или Моголы не положили своего типа на тамошнихъ Мусульманъ, но, истребивъ или вытѣснивъ коренное народонаселеніе, заняли лучшіе округи завоеванныхъ провинцій и сохранили коренной, природный типъ, принесенный ими съ береговъ Аму-дарьи. Впрочемъ названіе Татаръ столько же неопредѣлительно, какъ древнее наименованіе Скифовъ, и употребляется одними ихъ сосѣдями. Моголы или Мошголы составляли поколѣніе болѣе явственное и остатки ихъ сохранились не у однихъ Лезгинъ, а во многихъ мѣстахъ За-Кавказскаго края, гдѣ донынѣ называются Муганли. Вообще разсматривая историческій фактъ цѣлаго Государства Албанскаго, исчезнушаго съ лица земли, и цѣлаго народа, уступившаго мѣсто новымъ поколѣніямъ, нельзя не согласовать этого событія съ уничтоженіемъ, почти въ то же время, Царства Ховарезмскаго съ уклоненіемъ отъ своего теченія рѣки Аму-Дарьи. Быть можетъ народъ, обитавшій на берегахъ этой рѣки, послѣ перенесенія ея теченія, оставаясь безъ воды для питья и поливанія полей, долженъ былъ погибнуть или завоевать себя другое отечество. На счетъ этого историческаго событія любопытно прочесть исторію Хивинскаго Абуль-Газы-Баядуръ-Хана.

7. Но какъ при жизни Мугаммеда, ученіе его не было обнародовано...

— Секта Сунни раздѣлялась еще на четыре раскола, названныя по имени четырехъ Имамовъ: Азами, Шафи, Малики и Гаммали.

Мюгаммедъ еще при жизни своей не только обнародовалъ свое ученіе, но исполнилъ это съ такимъ успѣхомъ, что рѣшился отправить посланцевъ къ Греческому Императору Юстиніану и къ Персидскому Шаху Хосрову съ предложеніемъ сдѣлаться Мюгаммеданами.

Четыре Имама: Ганнифа, Шафеей, Маликъ и Ганбаль не раздѣлили секты Сунни на расколы, но напротивъ, укрѣпили ее своими толкованіями. Сунни считаютъ ихъ четырьмя столбами въры своей, и въ Мекскомъ

РАВ.

9. Шии.. особенно празднують Нуврузъ, т. е. новый годъ 9-го или 10-го марта.

храмъ соорудили въ честь ихъ четыре придѣла.

Нуврузъ-байрамъ не есть собственно первый день года, который у Персиянъ какъ и у Турокъ, состоитъ изъ 12 лунныхъ мѣсяцевъ и считается со дня побѣга Мюгаммеда изъ Мекки въ Медину, но въ этотъ праздникъ торжествуются открытіе весны, когда солнце вступаетъ въ знакъ Овна.—Сунни жестоко упрекаютъ Шии за сохраненіе праздника, переданнаго имъ отъ огнепоклонниковъ.

10. Куфическій или Кофтскій языкъ.

Куфическій языкъ принадлежитъ Арабскому, но Кофтскій есть древній Египетскій, и слѣдственно, совершенно различный.

15. Наказанія за ложную присягу.... не положено, а представляется Богу.

У Мусульманъ присягать ложно, по требованію *неверныхъ*, не только не запрещается, но еще позволено.

16. Сеиды и Ага-миры пользуются особеннымъ уваженіемъ рода; они, по закону, избавлены отъ тѣлеснаго наказанія.

Ага значить господинъ; но Сеиды или Миры, что совершенно одно и то же, считаютъ себя потомками Имамовъ; за всѣмъ тѣмъ, они отъ тѣлеснаго наказанія не освобождаются.

17. Шахъ-Эль-Исламъ (верхній судья) управляетъ духовствомъ въ обѣихъ сектахъ.

Шенкъ-уль-Исламъ, (глава или буквально старшина въры, le vieux), существуетъ преимущественно между Шитами. Сунни имѣютъ Эффенди и Муфти.—Какъ можно допустить чтобы одно лицо управляло дѣлами двухъ столь враждебныхъ сектъ.

— Кази—духовный судья.

Духовный и не духовный, и во многихъ случаяхъ имѣлъ власть полицій-мейстера.

19. Жители подвластныхъ ссін за Кавказомъ Магометан-

При покореніи За-Кавказскихъ владѣній Монголами и Турками или Татарами, побѣдители еще не знали ученія Мюгаммеда, и полагають дол-

СТРАН.

скихъ областей, со времени покоренія ихъ Турками и Монголами, принесшими къ нимъ Магометово ученіе....

28. Въ духовное званіе могли переходить люди и другаго состоянія, въ случаѣ недостатка въ духовенствѣ, но не иначе какъ по предварительномъ испытаніи и удостовѣреніи въ ихъ нравственности.

— Духовные, особенно Муллы, неимѣвшіе приходовъ, занимались при ханахъ письмоводствомъ.

35. Все пространство земель... составляло въ древности часть Албаніи.

— Албанія находилась подъ властію обширнаго некогда царства Армянскаго.

— Шахи Ширванскіе въ концѣ IX столѣтія признали власть Калифовъ.

жно, что многіе изъ нихъ исповѣдывали Христіанскую религію. — Потомки же Гулугу Хана приняли Мюгаммеданство только въ XIV столѣтіи. Впрочемъ Мюгаммедане, жители сихъ областей—не покоренный народъ а покорители, и сами почти всѣ коренные Турки и Монголы.

Въ томъ то и зло, что напротивъ, всякій, умѣющій читать и писать, принимаетъ самовольно названіе мурлы, не требуя ни отъ кого ни испытанія, ни утвержденія.

Никогда при ханахъ мурлы не занимались письмоводствомъ, ибо въ такомъ случаѣ были бы не мурлы, а мирзы.

Должно было присовокупить сюда и *Кахъ*, округъ составлявшій въ древности часть нынѣшней Кахетіи.

По Исторіи, видны частыя сношенія Армянъ съ Албанцами, но не упоминается, чтобы послѣдніе были когда либо подъ властію первыхъ; напротивъ, Албанцы, послѣ паденія Аршакидовъ, завоевали отъ Арменій весь правый берегъ Куры, отъ Храма до Каспійскаго моря.

Гораздо раньше, а именно въ одно время съ Армянами; но сомнительно, чтобы тогдашніе правители Ширвана именовались уже Шахами. Извѣ-

стіе о взятіи въ XV столѣтіи Исфагана и Тавриза Шахомъ Ширванскимъ весьма любопытно; жаль только, что неизвѣстно от-

ГРАН.

куда оно почерпнуто. Малькольмъ объ этомъ вовсе не упоминаетъ.... Если говорится о Шахѣ Измаилѣ и о началѣ династїи Суфавїа, то она призвана была въ Персію приверженцами Аліевой секты, и нельзя сказать чтобы Измаилъ Суфи покорилъ это государство, въ званїи Шаха Ширванскаго.

64. Деревни назывались Ха-нса—т. е. какъ будто собствен-ность.

Халиса значитъ удѣльное. Имѣнія халиса назначались не въ собствен-ность, а въ пользованіе владѣльцевъ.

65. Званіе Аги присвоивается тѣмъ, которые происходятъ отъ анскихъ поколѣній.

Званіе Аги равняется французско-му *monsieur*, и дается всякому лицу, которому желаютъ оказать вѣжли-вость.

72. Шихи, подобно Сеидамъ и Ага-мирамъ ведутъ происхожде-ніе свое отъ Магомета.

Шенхъ есть отшельникъ, — чело-вѣкъ, который посвящаетъ себя по-стамъ и молитвѣ, и происхожденіе тутъ совершенно не участвуетъ; вся-кій сеидъ можетъ быть шенхомъ, но шейхъ не можетъ быть сеидомъ, если не происходитъ отъ имамовъ. Всякій изувѣръ принимаетъ на себя званіе шейха.

73. Между обитателями Шир-ванской провинціи находятся Персіане.... Арабы.

Противорѣчіе.— Впрочемъ въ За-Кавказь нѣтъ ни Персіанъ ни Ара-бовъ; послѣдніе вовсе уничтожились, если и имѣли тамъ колоніи. Первыхъ же никогда не было, развѣ принять за Персіанъ Талишинцевъ, Татовъ,

6. Въ За-Кавказь нельзя най-ти Персіанъ.... Арабовъ.

Лагишевъ, Сирговъ, Ханалыхцевъ, Делагарда и другихъ, которыхъ однакоже правдоподобнѣе считать за древнихъ Ми-дьянъ или Гирканцевъ.

73. Татары.... преобладали съ XIII до исхода XV вѣка и... оставили отпечатокъ могущества своего въ языкѣ и нравахъ.

Татары, составляя главное насе-леніе Ширвани не преобладаютъ, а владѣютъ краемъ, и не оставили, а сохранили отпечатокъ природнаго языка и коренныхъ нравовъ своихъ. Что касается до власти, то они по-

СТРАН.

74. Персіяне и Арабы имѣють мало отличительнаго отъ Татаръ.

— Ширвань называется по Армянски Коринь-Гайкъ т. с. внутреннюю Арменію.

виновались иногда Грузіи, Туркамъ, Персіянамъ—иногда же ханы ихъ дѣлались на короткое время независимыми; следовательно нельзя сказать чтобы они преобладали, развѣ надъ собою? Все равно было бы написать, что Французы преобладаютъ во Франціи.

Выше сказано было, что ни Персіяны, ни Арабы въ За-Кавказѣ нельзя пайти, что совершенно справедливо; откуда же они теперь берутся?

Ширвань никогда Арменіи не принадлежала и этимъ именемъ никогда не называлась. Въ древности, какъ изъ Географіи Моисея Хорен-

скаго и изысканій ученаго Инджачіана видно, провинція эта составляла часть древняго Албанскаго царства и раздѣлялась на 9-ть округовъ. Названіе же Ширвани или Сервана (а), является только послѣ завоеваній Татаръ Сельджукскихъ.— Быть можетъ, наименованіе *Серванъ* придано древней Шанатъ колонію Татаръ изъ страны *Серъ*, называемой Латинами *Seres* (b), откуда въ старину доставали шелкъ. Быть можетъ также и шелководство введено въ эти провинціи свми колонистами, подъ мечами которыхъ истребилоь коренное народонаселеніе края. О происхожденіи сихъ послѣднихъ, Моисей Хоренскій рассказываетъ, что они потомки Сисака, ввѣка Гаика, и что земля ихъ названа Авганъ или Агуанъ, т. е. кроткій, пріятный, сладкій, въ память кроткаго права ихъ родоначальника. Они только временно повиновались Вагаршаку, когда вся Азія была подвластна Парѣнамъ. Напротивъ того, внутреннюю Арменію именовалась, и то въ кратковременное царствованіе Греческаго Императора Маврикія, страна Двинская, т. е. Эриванская провинція съ частію Багда-

(а) Извѣстно какъ легко Арабскіе *синъ* и *шинъ* смѣшиваются между собою; различіе между ними заключается въ трехъ точкахъ.

(b) Плиній VI. 20 (17.)

СТРАН.

скаго пашалыка, которыя Армяне называли Араратскою. Каринъ есть названіе Теодозіополиса Грековъ, который по разореніи его Сельджукскими Турками въ 1049 году, служилъ основаніемъ города Арзрума, куда жители переселились изъ Карина; и самый здравый разсудокъ указываетъ, что Ширванъ не могла никогда называться внутреннею Арменіею.

74. Число Татаръ... Персіянь и Арабовъ простирается до 62 т. душъ.

75. Въ верхней части Ширвана... есть магалъ Лагишскій (Лагишъ)... отличающійся отъ Татаръ... племя это говорить тьмънымъ языкомъ... Не выходящы ли это изъ Персіи, въ которой есть городъ Лагишанъ.

76—77. Магометане Ширванской провинціи большею частию Сунни т. е. послѣдователи Омара; Сальянъ однако же почти весь населенъ послѣдователями Алія. Какъ по этому такъ и по другимъ причинамъ, можно съ большею вѣроятностію отнести жителей Сальяна къ происхожденію Персидскому.

77. Армяне — вѣроисповѣданія Христіанскаго; но одни изъ нихъ собственно Армянскаго, различнаго отъ Греческаго, а другіе Армяно-Католическаго;

Еще повторяется: въ За-Кавказьѣ нѣтъ ни Арабовъ, ни Персіянь.

Для чего не принять этотъ народъ за одинъ изъ коренныхъ, древней Албаніи? Можно бы даже скорѣе думать, если только сходство именъ можетъ вести къ какому либо заключенію, что городъ Лагиша въ Персіи основанъ колоніею Лагишцевъ, увлеченныхъ туда послѣ какого либо нашествія на Ширванъ. Впрочемъ и въ Казанской губерніи есть городъ Лаишъ, что доказывало бы Татарское происхожденіе Лагишцевъ.

Это значило бы, что до Шаха Измаила Суффи, воцарившагося въ 1503 году и распространившаго секту Шіи, не было жителей въ Сальянъ; это значило бы еще, что всѣ Мюгаммедане Шіи суть персидскаго происхожденія; чтобы узнать происхожденіе здѣшнихъ народовъ, надобно вникнуть въ подраздѣленіе поколѣній *Тайфа* (clan); секты же въ этомъ отношеніи ничего не доказываютъ, а между тѣмъ жители Сальяна чистые Татары.

Просто сказать, Армяне суть Армяне; Армяно-Католиковъ нѣтъ, по есть Армяне, которые приняли Католическую вѣру, и въ такомъ случаѣ архіерей, поставленнаго отъ

СТРАН.

они имѣютъ своего архіерей, поставленнаго патріархомъ Эчміадзинскимъ.

78. Надобно замѣтить что... наименованіе За - Кавказскихъ Мусульманъ Татарами.. не основательно, ибо ихъ языкъ весьма различествуетъ отъ Татарскаго, хотя впрочемъ оба они имѣютъ одинъ корень—языкъ Чагатайскій. Названія Татары и языкъ Татарскій оставляются... потому только что общепотребительны.

но, какъ съ Французскимъ, можно объѣхать всю Европу.— Джагатайское нарѣчіе есть очищенный, книжный Турецкій языкъ, такъ названный отъ Джагатая, любимаго сына Чынгисъ-Хана. Впрочемъ, Татары Казанскіе, Нагайцы, Киргисъ-Кайсаки, жители Турана, Крымцы, жители Малой Азии и Турціи, говорятъ однимъ языкомъ, въ которомъ замѣтить можно мѣстныя различія въ произношеніи, не столько однако же ощутительныя, какъ между Русскимъ и Малороссійскимъ.

Текстъ Обзорвня ясенъ, но примѣчаніе сбиваетъ и даетъ ложныя понятія; однако и въ текстъ языкъ напрасно названъ Туркоманскимъ; слѣдовало просто назвать его Турецкимъ, т. е. Туранскимъ. —

80. Татары обыкновенно молчаливы, (а нѣсколько ниже) имѣютъ особую способность говорить много.

81. (Татары) не владѣютъ храбростію и мужествомъ.

— Татары... равнодушно сно-

Эчміадзянскаго патріарха, ни за что не согласится признавать. Впрочемъ, чтобы это пояснить, надобно прибавить, что въ Ширвани *Катошкова* вовсе нѣтъ.

Слова: Татары и Татарскій языкъ дѣйствительно неизвѣстны народамъ, которые мы называемъ Татарами; они сами именуютъ языкъ свой: *Тюркъ - дили*. Это общее нарѣчіе, съ которымъ можно протѣхать отъ Китая до Казани, до Крыма, а отсюда до Марока и черезъ Мекку въ Индію, такъ точ-

но, какъ съ Французскимъ, можно объѣхать всю Европу.— Джагатайское нарѣчіе есть очищенный, книжный Турецкій языкъ, такъ названный отъ Джагатая, любимаго сына Чынгисъ-Хана. Впрочемъ, Татары Казанскіе, Нагайцы, Киргисъ-Кайсаки, жители Турана, Крымцы, жители Малой Азии и Турціи, говорятъ однимъ языкомъ, въ которомъ замѣтить можно мѣстныя различія въ произношеніи, не столько однако же ощутительныя, какъ между Русскимъ и Малороссійскимъ.

Текстъ Обзорвня ясенъ, но примѣчаніе сбиваетъ и даетъ ложныя понятія; однако и въ текстъ языкъ напрасно названъ Туркоманскимъ; слѣдовало просто назвать его Турецкимъ, т. е. Туранскимъ. —

Что нибудь одно. По моему мнѣнію, едвали есть болѣе ведеръчивый народъ, какъ Татары.

Это заключеніе едвали справедливо. Они не знаютъ дисциплины, устройства въ войскѣ, но въ личной храбрости нельзя имъ отказать.

И это не совсѣмъ несправедливо.

СТРАП.

зять всякія притѣсненія... они не въ состояніи произнести жалобы. единственно изъ страха что бы положеніе ихъ не сдѣлалось тягостнѣе.

Народъ, который мы называемъ Татарскимъ, владѣлъ некогда цѣлою Азіею и частію Европы.—Онъ отличался всегда повиновеніемъ власти, и добродѣтель эта не есть слѣдствіе низкаго

страха, но воспитанія и внушеній, сохранившихся въ немъ искони. Вообще, хорошее въ характеръ Татаръ имѣетъ перевѣсъ надъ дурнымъ, и полагать должно, что они очень близки были бы слиться съ Русскими, елибѣ посредничество между двумя народами, чувствующими симпатію одинъ къ другому, не приняли на себя Армяне, которые извлекаютъ изъ этой роли важныя выгоды, получая съ одной стороны деньги за мнимое покровительство, а съ другой награды и почести;—убытку же они ни въ какомъ случаѣ имѣть не могутъ, такъ какъ въ расприхъ кровь льется не Армянская, а между тѣмъ, нужны поставки хлѣба, лазутчики и т. п., что также безъ нихъ не обходится. Врожденная привязанность Русскихъ къ Татарамъ обнаруживается и въ томъ, что по прибытіи въ Мусульманскія провинціи, мы очень скоро изучаемъ звучный ихъ языкъ, между тѣмъ какъ Армяне, казалось бы поставленные ближе по вѣрѣ, не могутъ научить насъ двухъ словъ ихъ неудобопроизносимаго языка, но служатъ болѣе факторами.

82. Развратъ не считается порокомъ.

84. Женщины, особенно Армянки, весьма склонны къ распутству.

Принять это общимъ правиломъ было бы весьма несправедливо.—Въ Лондонѣ болѣе 50 т. публичныхъ жещицъ, однако нельзя изъ этого заключить, чтобы Англичане не считали развратъ порокомъ, и чтобы всѣ Англичанки были склонны къ распутству.

83. Къ чести тамошнихъ Армянъ, должно сказать, что всѣ качества, составляющія характеристику этого народа, про-

Но это не относится ли къ чести господствующихъ Татаръ, между которыми Армяне потеряли эти характеристическія черты?

стран.

нърство, искательность, проявляются у них гораздо въ слабѣйшей степени.

94. Пространство пахотной земли составляетъ (въ Ширванѣ) отъ 160 до 200 десятинъ

96. Обыкновенно чалтыкъ сѣется на одномъ и томъ же мѣстѣ послѣ 10 и 8 и не ближе 6 лѣтъ, оттого что онъ очень истощаетъ землю... Вода застаивалась на чалтычныхъ нивахъ.... производить дурной запахъ.

приобрѣтаетъ отъ воды, необходимой для этого растенія. На чалтычныхъ нивахъ застой воды столько же вреденъ, сколько недостатокъ влажности. Нужно, чтобы постоянно текущая вода покрывала вершка на два корня растенія.

98. Шелководствомъ занимаются въ верхней части Ширвана—за первымъ слоемъ горъ.

Но первый слой можетъ быть на хребтахъ, подъ снѣгомъ, гдѣ конечно шелководствомъ нельзя заниматься: шелководство удастся не выше 2 т. фут. надъ уровнемъ моря.

119. На 10 тоць близи прибавляютъ.... $\frac{1}{2}$ батмана камня, называемаго кали-даши.

Чтобы не оставить читателя въ недоумѣннн, что такое кали-даши, можно бы прямо назвать ее содою, которую заготавливаютъ въ большомъ количествѣ жители Армянской области и дистанцій по Куръ.

145. Городъ этотъ (старая Шемаха) славенъ своею древностію.... бывъ столицею шаховъ, владѣвшихъ обширными землями Ширвана.

Но Шахи или Ханы являются только послѣ уничтоженія Царства Албанскаго, и даже послѣ минованія власти Аравитянъ; съдѣстненно званіе это не связывается съ древностию города, основаніе котораго отню-

ГРАН.

219. Ленъ жители употребляютъ для себя.

222. Талышинскій виноградъ даетъ вино слишкомъ сладкое и потому винодѣлы, чтобы придать ему крѣпости, прибавляютъ кишмышь.

КАРАБАХСКАЯ ПРОВИНЦІЯ.

256. Самою высочайшею горою (въ Карабагѣ) почитается Сарыдара, возвышающаяся надъ поверхностію Каспійскаго моря до 5,000 футовъ

257. Гогченскій магалъ въ Эриванской провинціи.

— Базарчи-чай.

сится къ временамъ, задолго предшествовавшимъ Р. Х. Свсрхъ того, можно ли назвать обширными земли царства, составлявшаго неболшеполовины обыкновеннаго изъ нашихъ уѣздовъ?

Нужнобы прибавить: на масло (изъ сѣмянъ,) чтобы читатель не подумалъ, что жители умѣютъ готовить льняныя нитки и ткать изъ нихъ холстъ.

Сороковедерная бочка заключаетъ въ себя 120 тунгъ или 27 пудовъ вина, слѣдственно по этому указанію, прибавляютъ въ вино третью часть, или до 9 пудовъ кишмишу (изюму): это совершенно невѣроятно, въ особенности, если это дѣлается для того только, чтобы уничтожить сладость вина. Еслибы прибавить въ обыкновенное вино гораздо менѣ этой пропорціи сладкаго зѣшняго изюму, то оно обратилось бы въ дошабъ, (патоку, или виноградный сиропъ).

Жаль что умолчено о Муганской степи, и на счетъ змѣй, которыя, по баснословнымъ рассказамъ многихъ, начиная отъ Помпея, препятствуютъ проезду сухимъ путемъ изъ Сальяна, Джавата или Мигри въ Ленксранъ.

Въ Карабагѣ есть снѣговья горы, на примѣръ: *Саре-дагъ*, которая имѣетъ по крайней мѣрѣ 12 т. футовъ; *Муровъ-дагъ* еще выше.

Въ Эриванской провинціи есть магалъ Гѣг-чайскій, а не Гогченскій.

Читай: Базарджикъ-чай; ниже, (на страницѣ 258) рѣка эта названа Базаръ-чай.

СТРАН.

259. Инча-чай

264. Царство ископаемыхъ.

268. У тамошнихъ Армянъ (Карабахскихъ) собственно духовнаго званія не существуетъ, потому что всякій, кто сколько нибудь знаетъ грамоту, можетъ быть священникомъ. Для полученія этаго сана, новоступающій долженъ быть женатъ на дѣвицѣ, и притомъ первымъ бракомъ; предъ посвященіемъ обязанъ просидѣть 40 сутокъ въ церкви... и уже послѣ этаго рукополагается мѣстнымъ архіепископомъ въ священники.

269. Въ Карабахской провинціи находится двѣ епархіи. . . Канзасарская и Тативская.

274. Армяне... суть потомки древнѣйшаго народа въ Азіи и одного изъ первыхъ, просвѣтившихся свѣтомъ Христіанской вѣры. Татары, называющіе себя Мусульманами въ отличіе отъ Персіанъ, которыхъ именуютъ Кизилбашами, Арахли, Каджарами, и Турокъ, коихъ называютъ Османами.

Читай: Инджа-чай.

Редакторъ Обозрѣнія не упоминаетъ о Карабахскомъ литографическомъ камнѣ, произведеніи весьма замѣчательномъ, которое, по качеству своему, не уступаетъ лучшимъ иностраннымъ.

Отъ чего же отвергать существованіе тамошняго духовенства, если посвященіе его сопряжено съ такими строгими обрядами?

Можно бы прибавить, что Канзасарскій монастырь былъ мѣстопробываніемъ особаго Армянскаго патріаршества, древняго царства Албанскаго, которое лѣтъ двадцать тому назадъ, упразднено и обращено въ епархію.

Армяне суть выходцы изъ Ассиріи и принадлежать семитическому колену. Татары, Персіане, Кизиль-башаши, Арахли, Каджары, Турки, Османлы суть Мусульмане, ибо всѣ они исповѣдуютъ Исламизмъ, но названіе *Татаръ* есть нарицательное имя одного народа, которому принадлежить множество поколѣній, въ числѣ коихъ находятся и Кизиль-башаши и Каджары и Турки или Османлы. Кизиль-башаши (*красноголовыми*) на-

зываютъ семь татарскихъ поколѣній, которые прежде всѣхъ объявили себя приверженцами Шаха Измаила, и которые ди

СТРАН.

отличія, носили вершукки папаховъ [шапокъ] краснаго цвѣта; Османами называютъ Турокъ, послѣдователей Сунни, подвластныхъ Константинопольскому Султану. Наконецъ Арахи есть коренной народъ, обитающій въ Персіи за хребтомъ Капанъ-Ку и происхожденія Персидскаго.

275. Татары состоятъ изъ разныхъ племенъ..... Муганли... Деллагарда и проч.

— Курды вѣроятно древніе Паряне.

— Келони.

— Несторіане именуются Насранами... Основываясь на языкѣ и на томъ, что Готфы, принявъ Христіанство, сдѣлались послѣдователями Арія, нѣкоторые производятъ Несторіанъ отъ Готфовъ, полагая что они удалились въ Азію.

Муганлы суть потомки Монголовъ, а поколѣніе Деллагарда — туземнаго происхожденія, или составляетъ остатокъ древнихъ Мидянъ, поселившихся здѣсь съ давняго времени. Это было уже замѣчено на страницѣ 244.

Но съ глубочайшей древности извѣстны Кордуэнскія горы и Кордуки; Ксенофонтъ проходилъ черезъ ихъ землю и не называетъ ихъ Парянами. Впрочемъ вопросъ откуда происходятъ Паряне, еще окончательно не рѣшенъ, но вѣроятно, искать должно колыбель ихъ въ Бактріанъ.

Читай: Кѣлани.

Жаль, что здѣсь не приложены указанія на источники, которые снабдили столь новымъ извѣстіемъ. Досихъ поръ, судя по языку и по вѣстмъ и мѣющимся свѣдѣніямъ, Несторіане считались Сирійцами, вышедшими изъ своего отечества, чтобъ укрыться отъ преслѣдованія, которое навле-

кли на себя принятіемъ Несторовой ереен; письма ихъ Сирійскія, языкъ Сирійскій и сами они себя называютъ Асурь. Эти Готфы, о которыхъ здѣсь упоминается, чрезвычайно занимательны, и это совершенно новый фактъ, тѣмъ болѣе удивительный что никто до нынѣ не думалъ считать Асуровъ или Сирійцевъ пришельцами изъ сѣвера.

СТРАН.

276. Армянская церковь... позаимствовала некоторые из обрядовъ, введенныхъ.... Евтихіемъ.

— Отсутствіе образованности въ Армянскомъ духовенствѣ.... весьма много исказили Армянскую религію. Карабагскіе Армяне входятъ въ церковь безъ всякаго благоговѣнія, въ шапкахъ; на молитву подобно Магометанамъ призываются крикуномъ, втрують въ талисманы и посятъ ихъ съ собою; приносятъ святымъ въ жертву разнаго рода животныхъ и птицъ, закалая ихъ у входа въ церковь, а иногда и въ самой церкви; придерживаются многоженства, соблюдая всѣ обряды вѣнчанія; у нихъ даже измѣнено таинство крещенія, и священники обыкновенно даютъ имену младенцамъ Мусульманскія.

Это несправедливо; и Армяне не только ничего не позаимствовали отъ Евтихіа, но еще торжественно проклипаютъ его, вмѣстѣ съ Аріемъ и прочими ересеначальниками.

Армянская религія сохранилась въ томъ самомъ видѣ въ какомъ паходилась во время просвѣтителя Григорія, и это одна изъ главныхъ причинъ пламенной привязанности Армянъ къ вѣрѣ своей, которая не потерпѣла ни малѣйшаго измѣненія въ теченіе столькихъ вѣковъ. За то, что Армяне входятъ въ церковь въ шапкахъ, нельзя обвинять ихъ въ недостаткѣ благоговѣнія: въ Азіи скидывать шапку есть знакъ величайшаго пренебреженія, потому что у тамошнихъ жителей голова дочиста выбрита; но зато, входя въ церковь, они скидаютъ башмаки; толкуя о правильности этого дѣйствія по своему, они говорятъ, что Богъ, призывая Моисея къ купинѣ, приказалъ ему снять не шапку, а обувь.

Если Армяне призываются на молитву крикунами, то это потому что

во время Персидскаго Правительства, колокола были у нихъ строжайше запрещены.

Многіе и изъ просвѣщенныхъ Европейцевъ носятъ на себѣ талисманы, и дѣлаютъ это съ полною довѣренностію.

Животныхъ закалываютъ у входа въ церковь, но въ самой церкви никогда.—Обрядъ этотъ не означаетъ жертвы святымъ, но милостыню, и мясо раздается бѣднымъ или духовенству.

Извѣстіе о многоженствѣ Армянъ можно бы принять за шутку: Армянинъ не можетъ жениться на родственницѣ, даже въ седьмомъ колѣнѣ, и ни въ какомъ случаѣ не можетъ развестись

ГРАН.

съ женою; и вдругъ, по благосклонности Редактора Обзорнія ему дозволяется многоженство! Это явная опечатка.

Обряды крещенія, ни въ чемъ не измѣнились, и имена мусульманскія младенцамъ никогда не даются; однакоже многіе Армяне, если имена ихъ имѣютъ какое либо значеніе, переводятъ ихъ по Татарски, на примѣръ: Аствацадуръ (Богданъ) называетъ себя Алахверды и т. д. То однакоже справедливо, что многіе Армяне извѣстны между Мусульманами подъ какимъ нибудь произвольнымъ именемъ, только не религіознымъ, какъ-то: Шахбанды, Шахгелды, Хошгелды, но въ кругу своихъ едиповѣрцевъ они всегда называютъ другъ друга именемъ христіанскимъ, даннымъ при крещеніи.

277. Магометанская религія раздѣляется на три секты: Сунни, Шиї и Аліамага.

— Куртинскій языкъ есть испорченное Персидское нарѣчіе, съ примѣсью словъ Турецко-Татарскихъ.

— Несторіане употребляютъ особый языкъ, который составленъ изъ словъ Турецко-Татарскихъ, Греческихъ и какъ нѣкоторые думаютъ Готескихъ.

279. При Ханахъ были примѣры, что знатнѣйшіе Армяне имѣли понѣскольку женъ, съ которыми вѣнчались въ церквахъ.

Мюгаммеданская религія раздѣляется на двѣ секты: Сунни и Шиї.— Али-амагъ есть расколъ Шиїтовъ изуверовъ, которые, не только признаютъ Али единственнымъ наследникомъ пророка, но считаютъ его больше, и даже Богомъ.

Турецко-Татарскихъ словъ нѣтъ; Турецкій или Татарскій языкъ есть одинъ и тотъ же.

Опять Готескій языкъ, о которомъ бѣдные Несторіане, Сирійскаго происхожденія, никакого понятія не имѣютъ, также какъ и о Турецко-Татарскомъ, хотя всякой изъ нихъ умѣетъ чисто говорить по-турецки, или если угодно по-татарски; языкъ ихъ, какъ объяснено выше, есть Сирійскій.

Повторяю, что это не возможно, и если были тому примѣры, то они составляютъ исключеніе, а не правило, и могли встрѣтиться только при понужденіи Мусульманскихъ вла-

СТРАН.

280. Татары и Армяне ведутъ жизнь трезвую.

284. Изъ герчаку дѣлаютъ масло, которымъ въ лѣтнее время натираютъ буйволовъ; для того чтобы нетрескалась ихъ кожа, а иногда употребляютъ для освѣщенія.

285. Въ гористыхъ мѣстахъ сѣютъ пшеницу и ячмень въ сентябрь и октябрь.

286. Для чалтыка дѣлаютъ квадратныя углубленія, для напуска воды, которую и оставляютъ до тѣхъ поръ пока войдетъ въ землю.

288. Бичанчи.

290. Бизирхана.

301. Страна, называемая нынѣ Карабагомъ, известна была въ древности подъ именемъ Раны.

дѣтелей въ отношеніи какихъ либо особенно развратныхъ Армянъ.

Татары употребляютъ вино украдкою, но Армяне, въ особенности Карабагскіе, пьютъ его торжественно и трезвость не есть главная ихъ добродѣтель.

Слишкомъ роскошно было бы натирать буйволовъ герчакомъ или масломъ, которое стоитъ до 8 к. сереб. фунтъ. Клещевинное масло служитъ исключительно для освѣщенія въ чиракахъ (ночникахъ) и лекарствомъ, но буйволовъ натираютъ гущею, остающеюся послѣ масла герчакаго, льнянаго или кунжутнаго.

Въ гористыхъ мѣстахъ, озимаго никогда не сѣютъ.

Нельзя не повторить, что для чалтыка необходимо чтобы нивы постоянно были покрыты текущею, а не стоячею водою.

Читай Бичинчи (жпець).

— Базиль-хана (маслобойя).

Страна, называемая нынѣ Карабагомъ, принадлежала прежде Великой Арменіи и раздѣлялась на три провинціи: Сіюнію, Арцакъ и Пайтакаранъ.— Въ послѣдствіи, Аговане, завоевавъ ее, учредили въ ней новыя раздѣленія. Названія же Аранъ, Ранъ или Рани, введены Аравитянами и употребляются донынѣ на Востокъ, для означенія края, простирающагося вдоль Куры отъ Краснаго моста до Аракса.

СТРАН.

ШЕКИНСКАЯ ПРОВИНЦІЯ.

325. Бозъ-дагъ т. е. сѣрая гора.

— Голюдаха.

335. Самеленъ.

— Родниковая вода называется кара-су (черная вода).

373. Татары ѣдятъ пловъ, шашлыкъ и т. п.

390. Для измѣренія земли служатъ мѣра, называемая игъ.

ЧАСТЬ IV.

БАКИНСКАЯ ПРОВИНЦІЯ.

7. Несмотря на незначительную высоту горъ, въ Бакинской провинціи есть нѣсколько равнинъ, какъ на примѣръ:....

11. По причинѣ болѣе жаркаго, нежели холоднаго, климата, заключается въ обитателяхъ Бакинской провинціи расположе- ніе къ нервическимъ горячкамъ и къ стеническимъ болѣзнямъ.

13. По совершенному безводію, полезно было бы сдѣлать опытъ

Бузъ-дагъ значитъ ледяная гора.

Читай: Гюли-дага, цвѣточная гора.

— Самъ-ель или Шамъ-ель, т.

Сирийскій вѣтръ.

Кара-су есть общее названіе всѣхъ болотистыхъ рѣчекъ и означаетъ воду нездоровую.

Шашликъ значитъ вертелъ, который ѣсть нельзя; ѣдятъ кебабъ, жареный на шашликъ.

Игъ значитъ просто веревка.

Большая или меньшая высота горъ не можетъ препятствовать или способствовать образованію равнинъ. Авторъ Обзоренія вѣроятно хотѣлъ сказать: не смотря на смежность горъ между собою.

На оборотъ, жаркій климатъ производитъ горячки желчныя, воспалительныя, а не нервическія, которыя болѣе приключаются въ климатъ холодномъ и сыромъ, равно какъ и болѣзни стеническія.

Изъ предъидущаго видно, что не въ водѣ недостатокъ, а въ прѣсной

СТРАН.

введенія тамъ Артезіійскихъ колодцевъ.

19. На островъ Буллъ... видны остатки лавы.

25. Перемъшпиваютъ навозъ съ солончакомъ, просушиваютъ и употребляютъ для топки.

26. Близъ горы Бешбармака.

28. Эта земля рыхла, легко растирается въ тончайшую пыль и горитъ съ пламенемъ.

38. Караваны отправляются черезъ Джавашъ на Асландузъ, черезъ Араксъ по Муганской степи.

40. Одно то уже говорить въ пользу настоящаго состоянія жителей Бакинской провинціи, что все народонаселеніе 4,812 домовъ сосредоточено... въ 40 общинахъ.

42. Бакинскую провинцію населяютъ Татары и Персіане... Трудно опредѣлить, тѣхъ или другихъ должно считать коренными жителями, хотя впрочемъ по всемъ соображеніямъ можно

воду: следовательно, Артезіанскія колоды, вырытыя близъ моря, ятно доставятъ такую же воду, какую получаютъ изъ обычныхъ колодцевъ.

Не лавы, а грязи; въ Бакинскомъ ханствѣ есть нѣсколько сольсоветныхъ вулкановъ), но огнедышащихъ извергающихъ лаву, тамъ вообщемъ не существуетъ (а).

Земля солонцоватая, то есть перемъшпанная съ солью и селитрою, гореть ли гореть?

Названіе горы Бешбармака (большаго пальца) какъ и Казбека есть извольное сочиненіе Русскихъ: персы называютъ гору эту Сибирь дагъ.

Вотъ съ чѣмъ смѣшивается въ текстѣ, а не съ солончакомъ, какъ сказано на страницѣ 25-ой.

Для чего, следуя изъ Бакинскаго Муганя переправляться черезъ Араксъ, который остается на востокѣ?

Вѣроятно, что недостатокъ воды принудилъ народонаселеніе сосредоточиться вокругъ большихъ колодцевъ.

Коренные жители Бакинской провинціи первоначально были Муганцы; во время царствованія Артезіанцевъ, Бака принадлежала Армянская провинція Пайтакаранъ; послѣдствіемъ этой династіи, Аговане и Банцы завладѣли Бакою, Пайтакараномъ и т. д.

(а) В. Гумбольдта пут. въ 1829 году въ Кавказскомъ морю—стр. 93—99.

СТРАН.

думать, что Персіяне были первыми поселителями.

раномъ и землями, простирающимися между Карабагскими горами и Курюю.

Наконецъ явились и Татары, которые, истребивъ туземцевъ, заняли ихъ жилища.—Персіянь же тамъ вовсе нѣтъ.

43. Въ Бакинской провинціи большая часть жителей говорятъ языкомъ называемымъ Татъ, который имѣетъ большое сходство съ Талышинскимъ, — и ихъ-то предковъ должно кажется почитать первоначальными обитателями Апшерона, пока Монголы и Турки не завладѣли этою странюю. Другая часть жителей, и именно выходцы изъ Кубы и Ширвана говорятъ языкомъ Тюркъ...

Турки явились въ первый разъ, съ Султаномъ Альпъ-Арсланомъ въ половинѣ XI вѣка; Татары и Монголы съ Чингисъ-Ханомъ (Темудзиномъ) въ началѣ XIII, а Тимуленгъ въ половинѣ XV. Следственно нельзя предполагать, чтобы древнѣйшія Татарскія поселенія, были учреждены ранѣе этихъ эпохъ. Лезгины, Деллагарда, Талышинцы, Лагиши, Будухцы и Ханалыгцы Кубинской провинціи, Сирты Ширванскаго ханства и Килиты Орлубадскаго округа Армянской области должны быть древнѣе Агванцы, если только сии послѣдніе не происходятъ отъ Килитовъ, о которыхъ упоминаетъ Тацитъ (Ап. lib. VI. XLI). Таты, Таджики средней Азіи, быть можетъ остатокъ Мидійцевъ или также туземнаго происхожденія. Впрочемъ, известно что названіе Турокъ означало война, охотника; Таджикими же въ противоположность называли мирныхъ жителей, избравшихъ для своего пропитанія ремесла и промышленности. Уты или Уды принадлежатъ также общему поколѣнію аборигеновъ, и занимаютъ селеніе Варташевы, Шекинской провинціи — жаль, что нарѣчіе ихъ не изслѣдовано; языкъ Тюркъ о которомъ здѣсь упоминается не есть особенный, а общій Турецкій, называемый чаще Татарскимъ. Во всякомъ случаѣ, если каждый изъ этихъ народовъ сохранилъ языкъ, и обыкновенія имъ свойственныя, то

нельзя было сказать, что они составляютъ нынѣ одно цѣлое.

— Въ деревняхъ обитаетъ много Муганцевъ, которые поселились тамъ послѣ разоренія, причиненнаго на Мугани Наиръ-шахомъ. Языкъ ихъ совершенно одинаковъ съ Талышинскимъ.

Муганлинцы по цѣлому За-Кавказскому краю суть остатки Моголовъ, следственно они не могутъ говорить Талышинскимъ языкомъ, происходящимъ отъ древняго Мидійскаго или Персидскаго, но употребляютъ общій Турецкій или Татарскій.

СТРАН.

44. Родомъ Шахсевены.

— Они трудолюбивы и дѣятельны, предпочитая однако же такіе проиыслы, которые могутъ доставить скорѣйшее обогащеніе безъ усиленныхъ трудовъ.

46. Мужчины женятся тамъ рѣдко моложе 25 лѣтъ... по свадебному договору... женихъ уступаетъ невѣстѣ извѣстную сумму денегъ, смотря по своему состоянію, важности происхожденія или красотѣ невѣсты. Эти деньги предоставляются въ распоряженіе жены и даже при описаніи по какому либо случаю имѣнія мужа остаются не прикосновенными.

имѣнія, тогда жены его, дѣти, прислуга и ближайшіе родственники умерщвлялись или обращались въ неволю. Если нынѣ, при описаніи имѣній Мусульманъ выдѣляютъ кабинъ, то это допускается по снисхожденію Правительства, а не по коренному закону Мюгаммеданъ.

47. Магомедъ утверждалъ, что человекъ подобенъ колодезю, который тѣмъ болѣе даетъ воды, чѣмъ болѣе ее вычерпываютъ; на этомъ сходствѣ онъ допустилъ многоженство. Но опытами дознано что одноженцы въ общей массѣ производятъ болѣе дѣтей нежели многоженцы. Не должно ли отнести частію къ полигаміи, что въ За-

Особое поколѣніе Татаръ.

Въ этомъ обвинять ихъ несправедливо; кто же этого не предпочитаетъ?

У Мусульманъ вообще эта сумма называется Кабинъ; женихъ обязывается въ случаѣ, если бы захотѣлъ развестись съ женою, заплатить ей не *извѣстную*, а *условленную* сумму. Деньги эти ни въ какомъ случаѣ въ руки жены не поступаютъ, а выдаются ей только послѣ прочтенія Ахундомъ или Муллою разводнаго *Сига* (молитвы). Уваженія къ этимъ деньгамъ, при Ханскомъ управленіи не существовало, потому что когда мужъ подвергался опалѣ и лишенію

Мюгаммедъ не могъ этого утверждать, ибо въ этомъ отношеніи, человекъ болѣе походитъ на кошелекъ съ деньгами: чѣмъ больше берешь, тѣмъ меньше остается. Нибуръ (Voy. en Arabie) упоминаетъ объ этомъ уподобленіи человека съ колодеземъ, но какъ о простой поговоркѣ, въ Коранѣ же, (глава IV) сказано просто: Берите только двухъ, трехъ и четырехъ женъ. Полигамія давно уже существовала въ Аравіи и Мюгаммедъ

СТРАН.

Кавказъ число душъ мужескаго пола на каждый домъ составляетъ въ сложности менѣе 4?

213 т. въ нихъ душъ мужескаго пола 679 т. слѣдственно не много болѣе 3 душъ на каждый домъ. По четыре составило бы пропорцію невозможную.

54. Участокъ шафраннаго посѣва называется тахта.

60. Число всѣхъ лошадей въ провинціи можно положить до 16 т., онѣ продаются отъ 20 до 25 червонцевъ.

61. Ишеки т. е. ослы... продаются отъ 10 до 12 червонцевъ.

— Катеръ или лошаковъ продаютъ отъ 15 до 20 червонцевъ.

67. Нѣкоторые думаютъ что въ Персіи уменьшается расходъ нефти отъ того что входятъ въ употребленіе свѣчи; но это совершенно несправедливо.

68. Масло зейтунное.

не допустилъ, а ограничилъ ее четырьмя женами. (Savary t. 1 p. 74).

Въ За-Кавказскомъ краѣ семействъ

Тахта значитъ слово въ слово ие planche, гряда, и можетъ относиться къ винограднику.

Есть лошади и въ десять рублей серебромъ.

Едвали существуютъ такіе дорогіе ишаки; обыкновенная цѣна имъ отъ 2 до 5 червонцевъ. Замѣтить должно, что ишаки и ослы животныя различныя: первые—меньше и называются во Франціи grisons; ослы ânes, гораздо крупнѣе, и стоятъ вдвое дороже ишаковъ.

Это слишкомъ дешево; самой плохой катеръ стоитъ не менѣе 20 червонцевъ; за хорошій же платятъ и по 300 руб. серебромъ.

Весьма справедливо; нынѣ въ Персіи употребленіе нефти въ ночникахъ остается удѣломъ бѣднѣйшаго класса жителей; въ особенности открытіе нефтяныхъ колодезевъ въ Балканскомъ заливѣ причиняетъ значительный подрывъ нашимъ Бакинскимъ промысламъ.

Зейтунъ значитъ масло вообще,

СТРАИ.

72. Квадратная сажень.

82. Незвѣстно кѣмъ, по какому случаю и съ какою цѣлю построена эта башня.

— Хунсарь.

83. Впрочемъ объ основаніи Баку нѣтъ достовѣрныхъ свѣдѣній; преданія же восточныхъ народовъ, запечатлѣнные страстию къ чудесному, неудовлетворительны. По мнѣнію туземцевъ, Искендеръ, — такъ называютъ они Александра Великаго, — образовавъ Каспійское море, затопилъ города: Баку, называвшійся прежде Хунсаромъ, и другой, находившійся по дороге къ Сальяну, котораго будтобы развалины видны и по нынѣ; что нынѣшній городъ Баку есть только остатокъ бывшаго некогда обширнѣйшаго города Хунсара. Изъ этаго разсказа, можно вывести только то, что въ городѣ сохранилось преданіе о первобытномъ образованіи Каспійскаго моря, которое вѣроятно заключалось въ другихъ границахъ. Затопленіе же частей го-

сударственно зейтунное масло, вально: масло масляное.

Полагая по три квадратныя сажени на кубическую, по показанію цѣнъ составилось бы до 45 р. такихъ цѣнъ никогда не бывало, вѣроятно должно читать: кубическая сажень.

Само собою что это цѣль, уличный для указанія кораблямъ цѣль, входъ въ гавань.

Башню эту называютъ Хонсарь Кала.

Всѣ жители Баку и окрестныхъ провинцій, какъ уже было сказано, суть пришельцы, въ разныя времена поселившіеся тамъ, вмѣсто исконныхъ, коренныхъ Албанцевъ. Следовательно просить у нихъ истинныхъ преданій все равно, что просить преданія о Тифлисѣ у тамошнихъ Виртембергскихъ колонистовъ. Искендеръ—также ни къ чему не можетъ служить, потому, что неизвестно, какой герой, называемый Искендеромъ, и сами Восточные писатели не упоминаютъ того, котораго называютъ Зюльгани съ Руми или Македонскій; то только достовѣрно, что Александръ Македонскій двинулся изъ Эгбатаны прямо къ Оксусу, Каспійскому морю даже не подходивъ, следовательно всѣ эти разсказы должны относиться не могутъ.

Объ основаніи города Баку истинно нѣтъ положительнаго свѣдѣнія, потому что оно теряется въ глубочайшей древности. М.



СТРАН.

рода доказывається тѣмъ, что въ разстояніи $\frac{1}{2}$ версты отъ Баку видны подъ водою строенія. Нѣкоторые полагають, что названіе Баку, происходитъ отъ Персидскаго слова Ваковіе или Баху т. е. собраніе вѣтровъ. Можно впрочемъ также думать что Баку основанъ Монгольскимъ военачальникомъ Баку въ началѣ XIII вѣка, во время движенія въ Азіи Монголовъ при Мангу-ханѣ; по увѣренію же Массуди, Баку еще въ 300 году Эгиры или 922 году по Р. Х. былъ извѣстенъ подъ именемъ Нефаты (Нафты).

тнанаго города, полководцу Баку, жившему въ XIII вѣкѣ, между тѣмъ какъ по свидѣтельству самого автора, Масуди жившій въ X столѣтіи упоминаетъ уже о Баку. Въ подобныхъ случаяхъ, относящихся къ Археологіи края, надобно бы употребить нѣсколько труда на изысканія; лучше вовсе молчать нежели собирать и рассказывать небывалыя преданія за историческіе факты.

87. Вѣроятно что огромныя массы пѣска суть слѣдствіе морскихъ наносовъ.

89. Плодородіе почвы... провинціи можно отнести къ тому что вмѣстѣ съ пѣскомъ, волны морскія выбрасываютъ плодотворную землю.

гдѣ живой огонь пылаетъ изъ земли, съ самаго начала вѣковъ должно было быть священнымъ, а въ особенности когда водворилось въ ближайшихъ странахъ огнепоклонство.—Названіе Баку вѣроятно происходитъ отъ древняго Санскритскаго слова *Багъ* или *Багъ*—Судьба или Божество; самый же полуостровъ Апшеронскій принадлежалъ древней Пайтакаранской провинціи и Моисей Хоренскій упоминаетъ уже объ немъ въ своей Географіи. Напротивъ того названіе Хонзаръ-Кала есть Турецкое или Татарское, слѣдственно не можетъ относиться къ эпохѣ, предшествовавшей X столѣтію. Еще страннѣе приписывать по одному сходству именъ построение столь древняго и извѣстнаго города, полководцу Баку, жившему въ XIII вѣкѣ, между тѣмъ какъ по свидѣтельству самого автора, Масуди жившій въ X столѣтіи упоминаетъ уже о Баку. Въ подобныхъ случаяхъ, относящихся къ Археологіи края, надобно бы употребить нѣсколько труда на изысканія; лучше вовсе молчать нежели собирать и рассказывать небывалыя преданія за историческіе факты.

Очень вѣроятно; откуда на берегу морскомъ взятыя пѣску если не изъ моря? — Наносы эти годъ отъ году уменьшаютъ пространство пахатныхъ земель.

Не отъ того; причина плодородія зависитъ отъ влажности земли полуострова, окруженнаго съ трехъ сторонъ моремъ.

СТРАН.

КУБИНСКАЯ ПРОВИНЦИЯ.

96. Деревня Таржалъ... находится близъ деревень: Судура, Кухура, принадлежащихъ къ провинціи Бакинской.

101. }
110. } Зеафуръ.
163. }

102. Куссаръ-чай.

106. Кромъ обыкновенныхъ домашнихъ животныхъ... барсы.

107. Изъ кустарниковъ много произростаётъ въ дикомъ состояніи терна, ясиновъ, розъ, хины или бальзаминъ, марены, сельдерей, каперсовъ, цикорей и т. п. а также салапа.

108—109. Явленіе это... привлекало къ себѣ огнепоклонниковъ изъ Индіи, которые... повторили свои посѣщенія.

109. Весьма любопытно было бы изслѣдовать явленіе горячаго газа на всѣхъ трехъ пунктахъ: въ Бакинской, Ширванской и Кубинской провинціяхъ.

110. Мамарышты.

— Дорога проходитъ чрезъ Кубинскій Кулмаръ и Дербентскій Кулмаръ.

— Не менѣе 180 верстъ.

114. Поселеніе или рагаты.

Вѣрно Кубинской, ибо Бакинскія провинція отъ Кубинской лежитъ къ югу, а не къ западу.—На картѣ мѣстоположеніе показано правильно.

Читай Зейхуръ.

— Кудіаль-чай.

Но есть еще медвѣди, волки, лисицы, гienны и проч. которые тоже не домашнія животныя.

Неужели все это кустарники? Даже цикорей и сельдерей!

Еще въ прошломъ 1836 году одинъ Индѣецъ прѣвзжалъ на поклоненіе къ горѣ Теанъ.

Есть еще на Баба-дагъ горячій камень съ нефтянымъ запахомъ, быть можетъ коксъ или асфальтъ.

Читай Мамрашлы.

Нынѣ, почтовая дорога проведена прямо чрезъ Ялама-Чай.

Не болѣе 140, по нынѣшней отдаленной дорогѣ.

Читай: Раяты т. е. земледѣльцы.

ГРАН.

115. Пара быковъ (Джуть).

116. Въ каждой сотнѣ Нуке-
овъ есть старшина, имѣющій
днаго рѣчбара.

117. Три только фамиліи счи-
ются коренными Беками: 1)
одственники послѣдняго хана...

— Есть еще важная фами-
ія покойнаго Кази, Гасанъ-
фендія.

119. Есть въ Кубинской про-
винціи множество выходцевъ
изъ Персіи—Муганцевъ и Шах-
еванцевъ... говорящихъ нарѣ-
чіемъ Тать.

120. Въ деревнѣ Набранъ Ми-
пкурскаго магала, живутъ Ев-
реи, зашедшіе туда съ незапа-
мятныхъ временъ.

— Сунни, на Арабскомъ
языкъ значить правило жизни,
обычай: отсюда всѣ тѣ Мусуль-
мане, которые сверхъ Корана,
слѣдуютъ другимъ обычаямъ,
приписываемымъ преданіями
Мугамеду, называются Сунни.

121. У Евреевъ есть также
своя синагога.

— Языкъ Татскій употреб-
ляется въ Будугскомъ, Бармак-
скомъ и прочихъ магалахъ.

Джуть значить соха, и упряжь
сохи, а не пара быковъ.

На каждые 20 Нукеровъ есть стар-
шина съ рѣчбаромъ.

Не одного послѣдняго хана, а всѣ
фамиліи ханскаго происхожденія.

Важная только въ духовномъ отно-
шеніи.

Муганцы суть потомки Моголовъ,
а Шахсеванцы потомки Сельджуковъ,
слѣдственно не выходцы изъ Персіи
и не могутъ говорить нарѣчіемъ Тать
(древнимъ Мидійскимъ).

Аббасъ-Кули-Ханъ полагаетъ, что
какъ Евреи и Армяне Кубинскіе го-
ворятъ языкомъ Татскимъ, то они
происхожденія одинакаго съ про-
чими Татами, а только перемѣнили
вѣру свою.

Сунни значить послѣдованіе пре-
данію такъ какъ секта эта признаетъ
первыхъ четырехъ Калифовъ закон-
ными наслѣдниками Мюгаммеда. Сле-
дующіе сверхъ Корана какому ни-
будь другому преданію не Сунни,
не Шиіи и не Мусульмане, а Кяфиры
(невѣрные).

У нихъ пять синагогъ.

Будугскій языкъ совсѣмъ особен-
ный.

СТРАП.

121. Жители высшихъ горъ.. говорятъ языкомъ, имѣющимъ сходство съ Лезгинскимъ и называемымъ лезги.

Языкъ называемый Лезги, ищій Лезгинскій.

122. Языкъ Евреевъ сходенъ съ нарѣчiemъ Татъ.

Не сходенъ, а настоящее Татъ.

124. Братъ имѣетъ право отдать овдовѣвшую сестру свою, но она можетъ выкупить себя предоставленiemъ ему четвертой части своего имѣнiя.

Во всѣхъ повѣствованiяхъ, что противно здравому разуму, жетъ быть смѣло приписано снямъ. И этотъ разсказъ кт принадлежитъ: У Мусульманъ предъ совершенiemъ Кябина,

ваетъ жениха:—хочешь ли взять такую-то женою? она жетъ сдѣлаться лѣнливою, сварливою, будетъ мотать—подобное; женихъ изъявляетъ согласiе все перенести. Казы обращается къ невѣстѣ съ вопросомъ: хочешь ли такого то мужемъ? Онъ будетъ бить тебя, принуждывать къ работѣ, дурно одѣвать, дурно кормить и проч. она отвѣчаетъ: все перенесу. Тогда Казы читаетъ Сигу и совершаетъ бракъ. Въ одной только сектѣ Шафiа—отецъ имѣетъ право продать дочь выдать замужъ противъ согласiя

125. Послѣ развода у Шiiн, мужъ обязанъ давать женѣ содержанiе въ теченiе трехъ мѣсяцевъ...

Не трехъ мѣсяцевъ, а 100

— Между послѣдователями Шафiа женщина наказывается за преступленiе супружеской вѣрности въ такомъ только случаѣ, если четыре человекъ лично были свидѣтелями ея преступленiя.

Это постановленiе не у Шафiа, но у всѣхъ вообще Мусульманъ.

ГРАН.

127. Въ городъ Кубь 7 мулъ имѣютъ каждый отъ 16 до 22 учениковъ, получая за то по 40 коп. ханскими деньгами въ мѣсяцъ, кромѣ подарковъ.

128. Народъ Кубинскій такъ свыкъся съ оружіемъ, что всякой имѣеть при себѣ кинжалъ...

130. Посѣвы производятъ... осенью: весною же застраиваютъ только въ такомъ случаѣ, если при неблагопріятной зимѣ хлѣбъ не взойдетъ.

134. Жители старой Кубы имѣютъ по нѣскольку хорошихъ садовъ, въ которыхъ произрастаютъ деревья... инжировыя... гранатовыя...

— Туловыя сады разводятся исключительно въ Мишкурскомъ Шабранскомъ и весьма не много въ Сыртскомъ магалахъ.

— Эта важная часть сельскаго хозяйства (шелководство) столь свойственная тамошнему климату, и тамъ на такой же степени совершенства, какъ и во всемъ За-Кавказьѣ.

Иные получаютъ и по 1 рублю серебромъ.

Пока не искоренится разбой и законъ кровомщенія, (la loi du talion) оружіе не можетъ быть оставлено.

Совсѣмъ не то: на зиму застраиваютъ озимый хлѣбъ на поливныхъ мѣстахъ весною же яровикъ на земляхъ, не требующихъ поливанія. Какъ бы ни была неблагопріятна зима, но въ За-Кавказьѣ, весною озимаго не посеешь.

Инжировыя и гранатовыя деревья по суровости тамошняго климата плодовъ не приносятъ.

Надобно было прибавить: и въ Типскомъ.

Во первыхъ шелководство въ За-Кавказьѣ далеко еще отъ совершенства. Во вторыхъ нельзя сказать что бы оно введено было во всемъ За-Кавказьѣ. Въ Эриванскомъ ханствѣ, въ Памбакѣ, Шурателѣ, Ахалцыхскомъ пашалыкѣ, Горискомъ

стран.

уездъ, Оссетія, Душетскомъ уездъ, въ верхней части бахской, Нухинской, Ширванской провинцій, (разумея горы) и проч. оно никогда не введется по суровости климата. Для шелководства способны только Курская долина и лагловъ; Храмская отъ Калагира, Гюрская, Алазанская, Кварели, Аракская отъ Шарура, Рюнская и Квирильская, Кутанса и Вардцихе и нижнія части провинцій, прилежащихъ къ Каспійскому морю. Во всякомъ мѣстѣ гдѣ возвышается на 2,000 футовъ надъ уровнемъ Чернаго моря, уже холодно, а гдѣ холодно тамъ не можетъ быть и шелководства по здѣшнимъ методамъ.

135. На низменности гдѣ расположены ихъ киштаги или зимнія пастбища.

136. Буйволы покупаютъ... отъ 7 до 10 червонцевъ.

138. Положивъ среднюю цѣну первыхъ (ковровъ) по 6 червонцевъ.

— Въ Будугскомъ магалѣ готовятъ карманные компасы.

— Въ деревняхъ Чиги и Заргова работаютъ арбы.

139. Барметъ.

141. Расстояніе опредѣляется чагаррами, которые равняются такому пространству, на какое можетъ быть слышенъ человѣчскій голосъ.

Зимовники называются по ски Кишлаги, а не Киштаги. Слова кишъ—зима, и лагъ и окончаніе, соответствующее *инкъ*.

И даже по двадцати черво

Слишкомъ дорого; среднею достаточно положить по

Любопытно было бы знать добывается магнитъ, необходимо для компасовъ. Жаль что св это пропущено.

Но арбы работаютъ во всѣхъ деревняхъ нижней полосы; — въ должно читать: въ деревняхъ и проч. жители занимаются изготовленіемъ арбъ?

Читай Бурметъ.

Чагаррамъ значитъ буквально чу или зову. Подобная мѣра предѣленности находится везд гдѣ.—И Французы употребляютъ раженіе: une portée de voix, странно было бы сказать,

гран

142. Водю сбжається городъ (Куба) изъ Кудіаль-чай... есть колодези, но въ нихъ вода каествомъ хуже.

— Въ Кубъ одна Армянская церковь.

143. Кубинское владѣніе составляло прежде отдѣльное ханство, для управленія коимъ назначались Правители отъ Шаховъ Персидскихъ: Фамилія помѣднихъ хановъ происходитъ отъ Лезги-Агмеда.

145. Шихъ-Али-Ханъ... за извѣстническое поведеніе лишень въ 1806 году... владѣній. Съ того времени, скрываясь въ Дагистанъ онъ всегда старался вредить правительству Русскому и въ 1826 году участвовалъ съ Персіянами въ войнѣ противъ Россіи; наконецъ умеръ въ Персіи.

146. О нѣкоторыхъ народахъ въ Дагистанъ, подвластныхъ Російскому правительству и обложенныхъ данью.

— Кюринское ханство лежитъ между Самуромъ и владѣніемъ Казыкумыкскимъ. Жители... имѣютъ языкъ сходный нѣсколько съ языкомъ Казыкумыкскимъ, хотя Гильденштедтъ и

Франція существуетъ мѣра подъ этимъ названіемъ.

Ни одного колодца нѣтъ, но есть покрытыя водохранилища, куда пропускаютъ воду изъ канавъ для отстаиванія.

Въ Кубъ нѣтъ Армянской церкви.

Родоначалникомъ ея былъ Агметъ-Ханъ Усми-Кайтакскій.

Шихъ-Али-Ханъ умеръ въ 1824 году, следовательно не могъ участвовать въ войнѣ противъ Россіи въ 1826. Участвовавшій, былъ сынъ его Султанъ Агмедъ-Ханъ, находящійся и нынѣ въ Персіи.

Отъ чего же включено здѣсь Тардальское общество, которое считается независимымъ?

Ханство это подвластно Хану Казыкумыкскому; жители говорятъ особымъ языкомъ Кюринскимъ, одинаковымъ съ Юхарешскимъ, — и Гильденштедтъ совершенно правъ.

СТРАН.

считаетъ его особымъ наречіемъ на Кавказъ.

146. Ахты-пара, Доккузь-пара: всѣ эти имена чрезвычайно древни; они существовали уже въ началѣ VIII столѣтія.

ДЕРБЕНТСКАЯ ПРОВИПЦІЯ.

153. Узкій проходъ... заслоненный крѣпостью Дербентскою извѣстенъ былъ въ древности подъ именемъ Албанскихъ воротъ (porta Albanæ); Бабъ-уль-аббабъ т. е. главными воротами или Бабъ-уль-хидидъ.

155. По исторіи Александръ Великій далѣе Арменіи не ходилъ.

156. Боятъ-каписи отъ имени Боятъ, откуда вышли предки Алпана-Бека.

— Кирхларъ-каписи отъ сорока святыхъ.

157. Построеніе стѣнъ Дербентскихъ... даетъ понятіе и о могуществѣ бывшихъ нѣкогда властителей его; гигантское

Ахты-пара и Доккузь-пара суть Татарскія или Турецкія названія, слѣдственно не могутъ быть древнѣе перваго появленія Сельджуковъ т. е. XI вѣка: да и преданія VIII столѣтія не могутъ считаться древностями въ классическомъ Кавказѣ, гдѣ сохранились воспоминанія о событіяхъ почти современныхъ потопу.

Албанскими воротами называли проходъ, пролегающій чрезъ Алазанское ущелье и примыкающій къ Алванскому полю; по ошибкѣ, замѣченной уже Плиніемъ, его смѣшиваютъ съ Дербентскими Тамиръ-Капи (железными воротами.)

Достаточно доказано, что Александръ далеко не доходилъ до Арменіи.

Баятъ (а не Боятъ) есть названіе сильнаго Татарскаго племени, а не какого-либо мѣста.

Кирхъ по Татарски не буквально сорокъ, а неопредѣлительное, довольно значительное число; напримеръ Кирхъ-Булагъ, Кирхъ-Маджаръ, а по Персидски Сеидъ-Минаръ и проч.

Любопытны были бы подробныя изысканія на счетъ огромнаго предпріятія южныхъ народовъ отдѣлать себя отъ сѣверныхъ, посредствомъ

ГРАН.

редпріятіе — преградить вторженія враждебныхъ народовъ посредствомъ укрѣпленія и чудрой стѣны чрезъ горы и пропасти, могло быть совершено во времена отдаленныя, ибо владетели Персін среднихъ вѣковъ, рѣшительно не производили ничего въ такомъ огромномъ размѣрѣ.

157. Кубадъ шахъ Персидскій, примирившійся съ Хазарскимъ царемъ, Каганомъ.

158. Началомъ этой постройки было возобновленіе древней стѣны Александра Македонскаго.

161. Остатки этой стѣны встрѣчаются не вдалекѣ отъ рѣки Алазани.

163. Маграмкентъ.

— Не болѣе 75 верстъ.

— Враждебныя поколѣнія Горскихъ народовъ можетъ быть не долго будутъ лишаться возможности имѣть прямое сообщеніе

стѣны, слѣды которой оказываются отъ Китая до Каспійскаго моря, (см. пут. Муравьева,) отъ Дербенда, до крѣпости Гагры; и въ перекопѣ, отдѣлявшемъ Крымскій полуостровъ. Слѣды подобныхъ стѣнъ замѣтны и далѣе къ западу.

По произношенію к. и г. можно по Персидски читать Каганъ и Гаканъ. — Это было общее титуло Царей Хазарскихъ или Кипчака — слѣдственно не собственное имя.

Еще не достоверно, чтобы Персидскій Герой Искендеръ былъ точно Александръ Македонскій, тѣмъ болѣе, что Искендеровъ было два, которыхъ Персидскіе писатели часто смѣшиваютъ. Мы навѣрное то только знаемъ, что Македонскій завоеватель до Каспійскаго моря не доходилъ.

Тамъ совсѣмъ другая стѣна, построеніе которой приписывается царицѣ Тамарѣ. Стѣна эта возвышалась, начиная отъ горъ вдоль Алазанскаго ущелья до рѣки Кура.

Читай Могаррамъ-Кевди.

На страницѣ 110 показано 80 верстъ: нужно бы придерживаться этому нибудь одному.

Свободное внутреннее сообщеніе въ край не малѣйшая, а главнѣйшая выгода, которую Правительство можетъ ожидать отъ покоренія Горцевъ.

СТРАН.

съ Тифлисомъ: это одна изъ ма-
лѣйшихъ выгодъ, которыя до-
ставитъ усмиреніе Кавказско-Гор-
скихъ народовъ.

165. Исчислено въ Дербендѣ...
5139 душъ мужескаго пола.

166. Между жителями города
(Дербенда) есть Туркоманы.

166—167. Населеніе Дербенда
большею частию послѣдователь-
ми Алія, кои вообще преданы
Россійскому правительству, важ-
но въ политическомъ отноше-
ніи, ибо весь Дагистанъ при-
надлежитъ къ сектѣ Сунни. Это-
му было доказательство въ 1831
году при блокадѣ крѣпости Ка-
зы-Муллою: ихъ не поколебали
ни фанатическія увѣщанія его,
ни приведенные имъ подѣ стѣ-
ны города въ значительномъ чи-
слѣ Горцы.

— Въ За-Кавказскомъ краѣ
рѣдко мечети имѣли собственныя
недвижимыя имущества.

— Рабины, пріѣзжающіе
иногда изъ Россіи и Персіи.

— Дербендцы мало отличаю-
тся отъ Мусульманъ, обитающихъ
въ прочихъ городахъ за Кавка-
зомъ.

169. Должно присовокупить,
что образованностію Дербендцы

Въ томъ 1-мъ, на страницѣ
казано 6,599 душъ; которому
численію вѣрить?

Не ужель подѣ именемъ Ту-
новъ, здѣсь разумѣется Мусу-
ское народонаселеніе Дербен-

Чтобы объяснить настояще-
женіе дѣла, слѣдовало сказать
дѣленіе жителей горъ и равн-
секты Сунни и Шіи весьма ва-
политическомъ отношеніи:

разъ когда горцы Сунниты
воевать противъ Россіи, жите-
нинъ, Шіи будутъ намъ вѣрны-
юзниками, и обратно когда Пе-
успѣють возмутить жителей ра-
Горскіе Сунниты готовы буду-
могать намъ.

На противъ, рѣдкая мечеть
есть недвижимаго имущества, а
шагося ей по духовному завѣ-
называемому Вахъ.

Но чаще изъ Турціи.

Какъ же имъ отличатся отъ
когда и они такіе же Мусульма-

Трудно понять отъ чего ч-
сношенія съ Русскими могли бы-
дать Дербендцамъ сходство съ Р-



СТРАН.

подходить къ Бакинцамъ, можетъ быть также отъ частыхъ сношеній по торговымъ дѣламъ съ Русскими. Впрочемъ изъ Дербендцевъ не многіе знаютъ Русскій языкъ.

171. Земли никогда не удобряютъ навозомъ, считая это по заблужденію вреднымъ.

марены есть слѣдствіе опытовъ земледѣльца, которые нельзя считать заблужденіемъ. Въ тѣхъ мѣстахъ гдѣ занимаются садоводствомъ, и дѣти знаютъ что уваживаніе придаетъ винограду и вину неприятный вкусъ.

172. Для выращивания и обработыванія марены отъ капана сѣмень, требуются слѣдующіе расходы: за сѣмена 10 руб. сер.; въ 1-ой годъ нужно рабочихъ 60 человекъ на одинъ день,—каждому по 60 к. мѣдью и пища (а безъ пища по 40 коп.) 36 р. мѣдью; на другой годъ 10 рабочихъ—6 руб.; на 3-й годъ 12 рабочихъ—7 руб. 20 к.; за орошеніе водою изъ казеннаго канала, полагая въ каждое лѣто три раза, по 1 руб. сер. за каждый 9 руб. сер. По этому всѣ расходы составляютъ 63 руб. сер.

175. Дербендцы разводятъ шафранъ, но въ маломъ количествѣ, да и грунтъ тамошній не совсѣмъ для того удобенъ, будучи слишкомъ жиренъ.

Правильнѣе бы сдѣлать общее замѣчаніе что всѣ Шиты очень походятъ на Персіянъ и довольно образованны, а напротивъ, Сунниты имѣютъ сходство съ Турками и гораздо грубѣе.

Однако не считаютъ вреднымъ удабривать землю навозомъ для огородныхъ овощей, слѣдственно, непотребленіе навоза при посѣвахъ

Сѣмена.....	10 р. сер.
рабочихъ	
въ 1-й годъ.....	36 р. мѣд.
2.....	6
3.....	7 — 20
За 9 полинокъ	
по 1 руб. сер.....	9 — —
и того.....	19 49 — 20

А не 63 руб. сер.

Если работникъ стоитъ съ пищею 60 коп. мѣдью на одинъ день, то безъ пища долженъ обходиться дороже, а не дешевле.

Однако, Дербентскій шафранъ цѣнится дороже Бакинскаго.

СТРАН.

176. Обыкновенно лозы тамошнія бывают не выше одного аршина, и какъ вѣтви не поддерживаются деревянными подставками, а стелются на землѣ, то виноградъ получаетъ водянистое свойство и не весь дозрѣваетъ въ одно время.

177. Великій Петръ, въ короткое пребываніе въ Дербендѣ..... далъ имъ (жителямъ) винодѣла для улучшенія выдѣлки вина.

179. Кусокъ бязи, длиною отъ 9 до 10 аршинъ ханскихъ (около 14 русскихъ)..... продается отъ 2 руб. 50 коп. до 5 руб. сер.

189. Прежніе Шамхалы... приобрѣли такую славу и уваженіе среди тамошнихъ народовъ, что клятва Шамхаль-баши т. е. головою Шамхала, составляетъ вѣрнѣйшую поруку въ справедливости и священна во всемъ Дагестанѣ.

писокъ Броневского, но она искажена и дополнена разными мелочами на примѣръ: рассказомъ о Шамхаль-башѣ [смотри Извѣст. о Кавк. часть II. страницы 297—301.] Въ подобныхъ случаяхъ должно бы указывать на источники, изъ которыхъ почерпнуты данныя.

190. Петръ Великій... повѣлѣлъ управлять Тарковскимъ

Близость лозъ къ землѣ не придаетъ винограду водянистаго вкуса, а напротивъ дѣлаетъ его спиртуознымъ; водянистое свойство онъ получаетъ отъ грунта жирнаго, удобреннаго навозомъ, или отъ холоднаго климата. Также нельзя считать недостаткомъ того что виноградъ не поспѣваетъ весь разомъ: всадъ плодъ этотъ начинаетъ созрѣвать въ Іюль и окончательно поспѣваетъ только въ исходѣ Октября.

Можно бы прибавить что Великій Преобразователь Россіи насадилъ въ Дербентѣ лозы, выписанныя Имъ изъ Италіи.

Полагать должно, что тутъ ошибка: грубая бумажная бязь не можетъ стоить такъ дорого, въ краѣ гдѣ шелковая дарая, въ 6-ть ханскихъ аршинъ [около 9 русскихъ] продается по 4 р. 50 коп. серебромъ.

Клятва головою *Шаха*, головою *Хана*, *вашею головою*, есть самая употребительнѣйшая между Татарами вообще, въ особенности если они хотятъ кого обмануть; на этомъ основаніи нельзя слишкомъ полагаться и на клятву головою *Шамхала*.

Сколько замѣтить можно, историческая часть Обозрѣнія взята изъ за-

Не одному изъ генераловъ, а именно начальнику крѣпости.

СТРАН.

владѣніемъ одному изъ генера-
ловъ, находившихся въ крѣпости
Св. Креста.

АХАЛЦИХСКІЙ ПАШАЛЫКЪ.

201. Ахалцихскій пашалыкъ,
отдѣляясь рѣкою Чорохою отъ
Колхиды и Каппадокіи, состав-
лялъ въ древности сѣверо-запад-
ную часть Арменіи.

202. Такимъ образомъ..... (А-
халцихскій пашалыкъ) грани-
читъ къ Сѣверу съ Имеретією,
Гурією, Мингрелією...

203. Древнее наименованіе
Моссійскихъ горъ нынѣ неизвѣ-
стно.

205. Куръ.... именовался раз-
лично:.... у Турокъ отъ верши-
ны до крѣпости Ахалциха—Ар-
даганъ-чай; отъ впаденія въ не-
го рѣки Посхо близъ Ахалциха
до выхода изъ Боржомскаго у-
щелья Ахалцихъ-чай.

207. Кромѣ того... попадаютъ
сл тигры и барсы, водятся собо-
ли, но очень мало.

210. Обитатели (Ахалцихска-
го пашалыка) суть: Турки, Ла-

Ахалцихскій пашалыкъ принад-
лежалъ древней Армянской про-
винціи Данкъ, между которою и
Каппадокією находилась другая Ар-
мянская провинція,—Верхняя Арме-
нія, нынѣшній Арзрумскій паша-
лыкъ; настоящая же Каппадокія
оставалась къ юго-западу за Евѣра-
томъ; рѣка Чорохи отдѣляетъ отъ
Ахалцихскаго пашалыка не Каппа-
доккію, а Трапезондскій пашалыкъ,
древнюю Халдею и Колхиду.

Мингрелія не можетъ граничить
съ Ахалцихомъ, ибо она расположе-
на на правой сторонѣ Ріона. На
картѣ правильно,

Горы эти до нынѣ называются
Мошнскими.

Ахалцихъ-чай есть новѣйшее на-
званіе рѣчки *Длаки*, протекаю-
щей близъ Ахалциха и впадающей
въ Куру; самая же Кура этого назва-
нія никогда не носила.

Тигровъ и соболей въ За-Кавказь
вовсе нѣтъ, а есть барсы и куни-
цы, что совсемъ другое.

Лезгинны суть аборигены древняго
Албанскаго царства; Лазы, напро-

СТРАН.

зы, происходящіе изъ Лезгинъ.

тивъ, одноплеменный народъ съ Грузинами, и говорятъ испорченными Грузинскимъ нарѣчіемъ, не имѣющимъ никакого сходства съ Лезгинскимъ; если же происхожденіе это выводится по одному сходству имени, то ошибочно.

211. Католики.... не называютъ себя Армянами.

Они называютъ себя вообще Франками.

— Армяне, переселенные изъ Арзрума.... утратили свою національность.

Менѣе нежели въ прочіе Армяне, они вообще болѣе просвѣщены и честнѣе ихъ братья по Великому Григорію.

— Армяне... способностями превосходятъ Грузинъ.

Нужно бы было пояснить, что Армяне превосходятъ Грузинъ однимъ

способностями къ торговлѣ и болѣе помышляютъ о прибыляхъ нежели о прочной славѣ; напротивъ того, безпечные Грузины превосходятъ Армянъ въ воинственности, великодушій и щедрости, и мало или вовсе не помышляютъ о деньгахъ, которыя вѣчно занимаютъ у Армянъ за огромные проценты.

214. Арзрумскіе переселенцы Армянскаго исповѣданія говорятъ испорченными Армянскимъ языкомъ съ примѣсью словъ Куртинскихъ.

По мнѣнію многихъ пуристовъ Арзрумскіе переселенцы изъясняются самымъ лучшимъ Армянскимъ языкомъ. Здѣсь вѣроятно говорится о Армянахъ, переселившихся къ намъ изъ Баязда и Вана.

215. Въ большей части Ахалдихскаго и Адхверскаго санджаковъ, папши требуютъ поливанія, а иначе посѣвы выгораютъ.

т. е. въ садовой полосѣ, и вообще во всѣхъ мѣстахъ, которыя возвышаются надъ уровнемъ Чернаго моря отъ 3 т. до 5 т. футовъ; выше, поливанье уже не нужно.

СТРАН.

215. Въ Хертвисскомъ же и Ахалцихскомъ санджакахъ поля не требуютъ поливанья.

— На возвышенныхъ мѣстахъ вѣютъ юзлукъ, т. е. озимый хлѣбъ, состоящій изъ ржи по полямъ съ пшеницею.

216. Въ этомъ санджакъ преимущественно обращаетъ на себя вниманіе крѣпость Ахалцихъ, построенная какъ извѣстно по преданію Грузинами.

— Ахалцихскій пашалыкъ именовался съ древнихъ временъ Джавахети по имени Джавахоса, внука Картлоса, родоначальника Грузинъ. Эта страна извѣстна въ грузинскихъ летописяхъ подъ названіемъ Самцхе, или Сами-цихе (три крѣпости). Владѣльцы ея именовались Мтавари, а Грузинскіе цари дали имъ титулъ Амиръ-Спарсалари (верховный военачальникъ). Царствовавшій въ Грузіи въ XIV вѣкѣ, Георгій VI, наименовалъ тогдашняго владѣльца Джавахетіи — Атабагомъ князь, старѣйшина; и съ сего времени страна эта получила названіе Самцхе-Саатабаго, или просто Саатабаго. Первое названіе Атабаговъ или Атабековъ приняли Сирскіе губернаторы,

Также какъ и во всѣхъ вообще санджакахъ гдѣ грунтъ возвышается на 5,000 футовъ выше уровня Чернаго моря.

Язы по-татарски весна, языкъ (а не юзлукъ, сотенникъ, монета) значитъ весенній хлѣбъ, т. е. яровикъ; какъ же можно было перевести это слово озимымъ хлѣбомъ?

До владычества Грузинъ, Ахалцихъ принадлежалъ Армянамъ и именовался Ишханацъ - Гёгъ (Княжье-село).

Ахалцихскій пашалыкъ именовался въ древности Даикъ и составлялъ одну изъ пятнадцати провинцій Великой Арменіи.

Джавохети никогда не былъ провинціею; это былъ округъ Кугаркской провинціи, нынѣшній Ахалкалакскій санджакъ. Подъ именемъ Самъ-цхе, или Сами-цихе (три крѣпости) Грузинскіе летописцы разумѣютъ не весь пашалыкъ, а одинъ только Ахалцихскій округъ; провинція же называлась Земо-Картли (Верхняя Грузія). Довладычества Грузинъ Армяне именовали городъ Ахалцихъ Ишханацъ - Гёгъ (Княжье-село), а провинцію Ишханацъ Эргиръ (земля Князей).

Атабекъ не значитъ ни князь, ни старшина, а дядька. Титулъ этотъ впервые данъ третьимъ Сельджукскимъ Султаномъ Малекъ-Шахомъ, Визирю Низамъ-Эль-Мульку; послѣ

СТРАН.

отложившіеся отъ Турокъ и сдѣлавшіеся независимыми государствами.

218. Городъ Ахалцихъ.... въ разстояніи отъ Тифлиса 199 верстъ.

219. Причины столь незначительнаго числа душъ (5,447 душъ въ 2468 семействахъ) суть война, чума.... и въ некоторыхъ мѣстахъ холера.

227. Тапараванчай.

—Крѣпость Хертвисъ, построенная во время владычества Грековъ въ Малой Азіи....

231. Ахалкалакичай.

233. Оснабы.

— Чоушъ.

234. Въ Ахалцихскомъ пашалыкѣ нѣтъ и слѣдовъ.... которые бы подтверждали сказанія Страбона и другихъ древнихъ писателей,

котораго Атабетами стали именоваться многіе другіе сильныя Эмиры при дворѣ, съ присоединеніемъ къ тому званія правителя какой либо области. Самъ же Атабаго значитъ дядька или правитель провинціи Самцхе, поставленный отъ Сельджуковъ и сохраненный Грузинами. Саатабаго по - грузински значитъ Атабегство.

Надобно бы прибавить: по большому почтовому тракту: чрезъ Цалку гораздо ближе.

Можно прибавить: и денежныя пособія, которыя раздавались переселенцамъ по семействамъ и заставили многихъ раздѣлиться, чтобы болѣе получить.

Нѣсколько ниже, на страницѣ 231 эта самая рѣка названа Ахалкалаки-Чай.

Любопытно бы знать, на какомъ историческомъ свидѣтельствѣ основано это показаніе.

На страницѣ 227 эта самая рѣка; называется Топараван - Чай; нужно бы что нибудь одно, или пояснить, что она носитъ эти два названія.

Не Оснабы, а Аснабы.

Не Чоушъ, а Чаушъ;

Трудно тамъ найти эти слѣды, потому что ихъ никогда не бывало. Ахалцихъ въ то время, о которомъ пишетъ Страбонъ, принад-

СТРАН.

о торговомъ пути отъ Чернаго моря чрезъ Имеретію и Грузію, заключавшую земли Ахалциха, въ богатую Индію.

лежалъ не Грузіи, а Арменіи, и былъ населенъ Дагами, Халдейцами и Армено - Халибами. Путь, который описываютъ Страбонъ и Плиній, шелъ вверхъ по Фазу (Ріону и Квириль) до Шарапана водою; здѣсь товары выгружались и перевозились сухимъ путемъ въ Суръ, нынѣ Сурамъ, гдѣ опять нагружались на мелкихъ судахъ для дальнѣйшаго

отправленія, чрезъ Каспійское море въ Индію. Следовательно Ахалцихъ оставался вправо, и дикіе его жители, описанные Ксенофонтъ, ничего не знали объ этой торговлѣ.

234. Только въ 1815 году Ахалцихъ началъ производиться Грузіею небольшую торговлю...

Но, во все время владычества Турокъ, Ахалцихъ производилъ значительную торговлю невольниками.

236. Армяне, обитавшіе въ Арзрумъ... въ 1830 году переселились на пустынные земли древней Сомхетіи.

Надобно сначала объяснить, что древней Сомхетіи нѣтъ; когда Грузинцы стали усиливаться, они назвали страну лежащую отъ нихъ къ югу Сомхетіею, т. е. страню юга, и это относится къ XI или XII столѣтіямъ. По этому же, Грузинцы донинѣ называютъ Армянъ Сомехами, т. е. жителями юга.

238. Откупная таможенная статья въ Арзрумъ и пограничныхъ съ Русскими владѣніями и Адербаѣджаномъ Турецкихъ областей, завѣдывается однимъ лицомъ.

Но это невозможно: по ливніи, которая здѣсь описывается, простираются пашалыки: Арзрумскій, часть Ахалцихскаго, Карсскаго, Балзетскаго, Ванскаго и Діарбекирскаго, гдѣ всякій паша отдаетъ рахтары свои особо, не позволяя никому вмѣшиваться въ дѣла его пашалыка. Откупщикъ же, который снялъ бы мѣстный откупъ мимо паши, не надолго остался бы владѣтелемъ головы своей.

СТРАН.

239. Изъ Ахалциха отправляются иногда въ Ардаганъ, или прямо, чрезъ Шавшетскій санджакъ на крѣпостицу Ольту въ Арзрумъ; путь этотъ безопасенъ.

241. Таблица Турецкимъ монетамъ, обращающимся въ Ахалцихскомъ Пашалыкѣ.

Минць-Кабияета, чтобы монеты не могли быть перемѣнены, но при означеніи ходящихъ денегъ, которыя чеканятся ежегодно, графа эта кажется совершенно лишняя.

АРМЯНСКАЯ ОБЛАСТЬ.

245. Предѣлы и пространство древняго государства, извѣстнаго подъ именемъ Арменіи, по разнорѣчию писателей Греческихъ, Римскихъ и Восточныхъ, не могутъ быть означены съ точностію.

— Гайкъ, жившій за 22 столѣтія до Р. Х.

— Нѣкоторые однакоже полагають.

— Столицею (Армянскаго Государства) былъ городъ Артаксата, въ положеніи котораго древніе географы и новѣйшіе путешественники между собою не согласны.

себѣ новый городъ, какъ-то: Армавиръ, Мецбинъ, Низивинъ, Едесса, Вагаршапатъ, Ервандашатъ, Двинъ, Ани, Сись и другіе. Впрочемъ нынѣ мѣстоположеніе Арташата достаточно

Послѣдній путь очень опасенъ отъ Лазовъ, но черезъ Ардаганъ надежнее.

Въ этой таблицѣ, особая графа посвящена означенію года, когда вырѣзана монета, годъ Эджиры. Эта графа была бы необходима въ описаніи

Если эпоха будетъ опредѣлена, то и границы древней Арменіи не трудно опредѣлить.

Читай Гайкъ, а не Гайкъ.

Отъ чего же нѣкоторые, а не Моисей Хоренскій, которому приписываютъ древнѣйшую Географію Арменіи?

Нельзя сказать чтобы городъ Артаксата, по произношенію Римлянъ, и Арташадъ по Армянски, былъ столицею Арменіи, а должно сказать: былъ нѣкоторое время столицею Арменіи, гдѣ каждый царь сооружалъ

ГРАН.

опредѣлено; городовъ сего названія было два: первый, построенный по совету Аннибала, и разрушенный Корбулономъ, былъ на томъ мѣстѣ, которое донылѣ сохранило названіе Арташата. Второй, возобновленный Тиграномъ и названный въ честь императора Нерона, Нерониана сооруженъ верстахъ въ 20 на юго-востокъ отъ перваго, близъ нынѣшняго монастыря Хорвирабскаго.

246. При сынѣ Арама, Араѣ, Армения подпала власти Ассиріи, и только при Паруйрѣ содѣлалась опять независимою.

— За 190 лѣтъ до Р. Х. Армения раздѣлялась на Великую и Малую, изъ коихъ послѣдняя занимала западную сторону Евфрата.

— До конца IX вѣка она служила предметомъ раздора между халифами, императорами Византійскими и султанами Сельджукскими.

— Въ 950 году была завоевана Аравитянами.

— Въ концѣ XI столѣтія восточная часть Армении подпала подъ зависимость Грековъ.

— Въ XIII вѣкѣ овладѣли ею

Не при Араѣ, но послѣ смерти его, Шамирамъ (Семирамида) завоевала Армению. При Паруйрѣ же, обрушилось Царство Ассирійское, слѣдственно послѣ него Ассирійскихъ Государей уже не было.

Артаваздъ, послѣ отложенія отъ Селевкидовъ, образовалъ особую провинцію изъ Атрпатакана (Азербайджана), Киликіи и другихъ земель на сѣверъ отъ Тигра, и поручилъ управленіе ею брату своему Арзаму, но это совсѣмъ нето, что называютъ Малою Армению, которою владѣли Римляне, и въ которую Азербайджанская провинція не могла входить.

Сельджуки появились только въ 1049 году; какъ же могли они спорить съ Калифами, утратившими уже въ то время всю свою силу.

Аравитяне покорили Армению въ половинѣ VII вѣка и владѣли ею до X-го.

Въ концѣ XI столѣтія утверждается въ Азійи рѣшительное владѣтельство Сельджукскихъ Турковъ.

Въ 1552 году было нашествіе не

СТРАН.

Монголы, потомъ Персіяне, а въ 1552 году Турки.

247. Такимъ образомъ... Монголы переселили большое число Армянъ въ... Астраханскую и Казанскую губерніи... Въ XII и XIII вѣкахъ Армяне поселились въ Галиціи и Вольни и проч.

248. Она (Армянская область) сопредѣльна... къ югу съ рѣкою Араксомъ и Араратскими горами, которыя отдѣляютъ ее отъ Персидской провинціи Азербайджанъ.

ЭРИВАНСКАЯ ПРОВИНЦІЯ.

253. Эриванская провинція... граничитъ къ сѣверу съ Елисаветпольскимъ округомъ...

— Съ Казигманомъ и Карскимъ пашалыкомъ.

— Пространство ея (Эриванской провинціи) можно положить до 11,000 квад. верстъ.

— Агридагъ, т. е. неровная, извилистая гора, по-Персидски Кухинухъ.

Турокъ, а Шаха Тамаспа, который увлекъ въ Персію изъ Грузіи и Арменіи болѣе 30 т. душъ обоего пола.

Но главное число Армянъ переселилось въ Киликію, гдѣ основало царство Малой Арменіи, подвластное династіи Рупеніановъ и Лузиніановъ.

Горы Араратскія не могутъ отдѣлять Армянской области отъ Азербайджанской провинціи, но отдѣляютъ ее отъ Турецкаго пашалыка, Бааледскаго, и что бы убѣдиться въ этой истинѣ, стоитъ взглянуть на карту, приложенную къ Обзорнію.

На страницѣ 248 сказано, что Елисаветполь находится къ востоку отъ Армянской области.

Никакого Казигмана нѣтъ, а есть Кагизманскій санджакъ, принадлежащій Карескому пашалыку.

Можно положить и въ 16 т. □ верстъ; исчисленіе на картахъ обманчиво, а должно взять въ соображеніе неровности края столь горстаго. Впрочемъ, въ общемъ введеніи Ч. 1. стр. 22 дано Эриванской провинціи 13,114 □ верстъ; и то невѣрно, слѣдовало бы держаться чему нибудь одному.

Агридагъ по-татарски буквально значитъ тяжелая гора.

Гран.

254. Большой Араратъ, имѣть высоты по барометрическому измѣренію Паррота, надъ поверхностію Чернаго моря 2469 саженъ, а надъ плоскостію гдѣ лежитъ Эчмιάдинъ 2060 аршинъ; Малый Араратъ, возвышается надъ поверхностію того же моря на 1865 саженъ.

— Въ сѣверной части идетъ отъ запада къ востоку также цепь горъ между коими огромные другіихъ: Ала-гѣзъ... Ода-тапа.

островъ въ Гѣг-чайскомъ озерѣ. Вообще названныя горы, исключая Алагеза, незначительны, между тѣмъ какъ о главныхъ, напр. о Кунгуръ-Дагъ, о Дикъ-пилякянъ и многихъ другіихъ умолчено.

— Полагають, что Араратскія горы принадлежать къ первозданнымъ, а всѣ прочія—переходнаго образованія. Множество лавы и базальта, а также коническіе холмы съ воронкообразными углубленіями около озера Гогчи, даютъ поводъ думать что тамъ некогда были вулканы.

255. Впрочемъ, несмотря на множество горъ, значительнѣйшую часть провинціи состав-

По новѣйшимъ изслѣдованіямъ, перпендикулярная высота Большаго Арарата вышвышается на 16,254 пар. фут. или около 5 верстѣ надъ морскимъ уровнемъ и до 13,530 фут. (не болѣе 4 верстѣ) надъ Аракскою долиною. Если положить по 6 фут. на саженъ, то составитя 2710 саженъ. 2060 аршинъ составляютъ 686 саженъ, слѣдственно по расчету автора, Эчмιάдинъ лежитъ на 2024 сажени выше морскаго уровня, т. е. на 12,144 фут. среди льдинъ и вѣчныхъ снѣговъ; на самомъ же дѣлѣ Эчмιάдинъ возвышается надъ моремъ на 2867 ф.

Нельзя ставить въ одну линію Алагезъ и Ада-тапа (бугоръ-островъ) а не Ода-тапа: Алагезъ есть огромная гора, вторая послѣ Арарата, а Ада-тапа бугорокъ, замѣчательный потому только, что образуетъ полу-

И весьма основательно, даже очевидно что озеро Гѣг-чай (синяя вода, а не Гохчи) есть кратеръ, угасшаго вулкана; но въ такомъ случаѣ почему полагать, что Араратскія горы образовались прежде прочіихъ, и кто это полагаетъ? на основаніи какихъ наблюденій?

Читая эту выписку можно подумать, что авторъ писалъ ее, не выѣзжая изъ кабинета. Армянскую об-

СТРАН.

лаеть обширная равнина, орошаемая Араксомъ и заселенная магалами: Сурмалинскимъ, Сардарь - Абадскимъ, Талынскимъ, Кёртибасарскимъ, Зангибасарскимъ, Ведибасарскимъ и Шарурскимъ.

ласть составляютъ три полосы, въ коихъ плоскость занимаетъ $\frac{2}{3}$ общаго пространства.

Изъ названныхъ магаловъ, Сурмалинскій, Гарнибасарскій, Карпибасарскій и Ведибасарскій занимаютъ всѣ три полосы отъ вершины высо-

чайшихъ горъ до Аракса. Талынский расположенъ весь на горахъ. Остаются на равнинѣ Сардарь-Абадскій магалъ, если только не причислены къ нему земли Сеидли-Ахсахи и Абарань, лежащія около вершинъ Алагёза; Зангибасарскій, если не присоединится къ нему Кирхъ-Булагскій магалъ, находящійся въ средней полосѣ; одинъ только Шарурскій магалъ дѣйствительно расположенъ весь на равнинѣ.

Должно еще замѣтить, что въ Эриванской провинціи нѣтъ Кёртибасарскаго магала (поливанія моста), а есть Карпибасарскій (поливаніе рѣки Карпи).

255. Грунтъ земли между Эриванью и озеромъ Гохчею состоитъ изъ чернозема.

— Близъ устья рѣкъ: Южнаго и Сѣвернаго Кара-су, топкій и болотистый.

— Между Араксомъ и Араратомъ, особенно въ магалахъ: Гарнибасарскомъ, Ведибасарскомъ..... солонцоватый.

— Самыми же плодородными землями считаются: Шарурскія, Зангибасарскія... Сардарь-

Но тутъ тянется высочайшая цѣпь Агмаганскихъ горъ, гдѣ кромѣ чернозема встрѣчаются всевозможныя грунты, отъ глины и скалъ до вѣчныхъ снѣговъ и льдовъ.

Не близъ устья, а по всему теченію отъ источника до устья.

Гарнибасарскій и Ведибасарскій магалы лежатъ не между Араратомъ и Араксомъ, а на лѣвой сторонѣ этой рѣки. Противолежащія части праваго берега были только причислены къ нимъ, но не могутъ называться ни Гарнибасаромъ, ни Ведибасаромъ, такъ какъ рѣки Веди и Гарни, сообщающія магаламъ свои названія, туда не доходятъ.

Самыя богатая земли суть тѣ, гдѣ достаточно воды для поливанія, следовательно неземли, а вода состав-

СТРАН.

Абадскія, и отчасти Сурмалинскія и Гарнибасарскія.

яеть богатство, разумѣется въ нижней или жаркой полосѣ. По количеству воды лучшіе магалы суть: Шарурскій, Зангибасарскій, Гарнибасарскій, Карпибасарскій, гдѣ съютъ чалтыкъ и хлоп. бумагу; за ними слѣдуютъ Сурмалинскій и Сардаръ-Абадскій гдѣ съютъ одну хлоп. бумагу. Ведибасарскій магалъ, по недостатку въ водѣ, бѣднѣе прочихъ и служить болѣе зимовьемъ для Курдовъ. Еще разъ повторяется, что Кѣрпибасарскаго магала (поливаніе моста) нѣтъ, а есть Карпибасарскій, (поливаніе изъ рѣки Карпи.)

255. Въ Сѣверо - Восточной части Эриванской провинціи находится одно только озеро Гохча или Севанга, въ древности Лихнить.

Выше, это озеро названо Гогчи, но также неправильно; настоящее его названіе Гѣг - Чай или Гѣкъ - Чай (Синья вода.) Тамъ не одно только это озеро, а есть еще четыре, называемыя Зодъ, Эркячъ и два Аллагѣль.—На картѣ всѣ они показаны какъ слѣдуетъ.

256. Оно имѣетъ въ длину 60, а въ ширину 25 верстѣ.

Въ самомъ узкомъ мѣстѣ, противъ Ада-тапа нѣтъ и 15 верстѣ; озеро имѣетъ только 1200 □ верстѣ, а по этому исчисленію выходило бы 1500 □ верстѣ, что слишкомъ много.

— Вода въ немъ прѣсная, однако, по увѣренію жителей, нездоровая и никогда не замерзаетъ, не смотря на то что возвышается надъ уровнемъ морскихъ водъ покрайнѣй мѣръ на 1,000 футовъ и что холодъ тамъ бываетъ до 20° Р.

Надобно было пояснить, что въ восточной части озера, гдѣ отливъ продолжается на нѣсколько верстѣ, вода дѣлается вредною, но въ западной части, гдѣ глубина значительна, вода очень здорова, и монахи Севангскаго монастыря, весьма ее хвалятъ.—Возвышенность въ 1000 ф., придаваемая озеру должна быть

опечатка: оно лежитъ выше уровня морскаго по крайнѣй мѣръ на 6000 ф., сверхъ того авторъ являетъ пристрастіе къ чудесному, говоря о 20° Р, и удостовѣряя, что озеро не замерзаетъ; оно почти ежегодно покрывается толстымъ льдомъ и откупщикъ Гѣгчайской рыбной ловли лучше всѣхъ это знаетъ, потому что пользуется по этому случаю уменьшеніемъ откупной суммы по расчету.

СТРАН.

256. Рѣка Араксъ или Арасъ.

— Бинъ-гёль.

— (Араксъ) проходит между Баязедскимъ и Карскимъ пашалыками , * потомъ между Эриванскою провинціею и Персидскими владѣніями, втекаетъ въ провинцію Нахичеванскую.

— Рѣка эта исключая Апрельъ и Май мѣсяцы, мелководна.

— Удобные броды... въ Шарурскомъ округъ при монастырѣ Св. Стефана.

за Араксомъ въ Макинскомъ ханствѣ, монастырь Св. Стефана, но они отстоятъ далеко отъ Шарура. Можно бы подумать, что здѣсь говорится о Джудьфинскомъ бродѣ, если бы въ немъ не упоминалось ниже, особо.

257. Она, (Араксъ) принимаетъ въ себя рѣки—съ правой стороны: Южный Кара-су*, выходящую изъ Арарата, и Аджи-чай, образующуюся въ горахъ Даракянтскаго магала; съ лѣвой: Зангу въ древности Зангесъ, вытекающую изъ озера Гохчи, малый Арпа-чай, у древнихъ Арпазусъ или Гарпазу, который выходитъ изъ озера Арпа-гёль

* Кара-су по Татарски значить черная вода

Читай рѣка Араксъ или А

—Бинъ-Гёль (1000 озеръ.)

Баязедскій пашалыкъ оста горами на лѣво; надобно бы зать: проходитъ между Кагизман и Ширакскимъ санджавами, А вытекаетъ изъ Карскаго паш и входитъ въ Эриванскую пр цию гдѣ касается Персидскихъ ній ниже Ведибаарскаго м Рѣка эта не втекаетъ въ Нахи скую провинцію, но отдѣляе отъ Персидскихъ владѣній.

Разлитіе начинается въ мар сяцѣ, но самое значительное в водіе бываетъ въ іюнѣ; рѣка пааетъ въ обыкновенные пр только въ августъ.

Въ цѣломъ Шарурскомъ нѣтъ ни бродовъ чрезъ Арак монастырей; есть монастырь снй въ Нахичеванской провин

Здѣсь столько ошибокъ, сн словъ, если не больше: 1.) Рѣк казаны смѣшанно, не по по ихъ теченія. 2.) Аджи-чай зуется болѣе въ горахъ Парч скихъ, нежели Даракендскихъ Пропущены еще два Кара- рѣчка Парнаутъ. 4.) Занга въ ности не называлась Зангесъ Градацъ, Гурасдацъ или Ба Джуръ; окончаніе же на есъ и усъ не можетъ ей придать ни с го года лишней древности. 5.)

ран.

в Ахалцихскомъ пашалыкъ. . .
 вверный Кара-су и Абарань,
 протекающую изъ горы Ала-
 цъ и Большой или Шарурскій
 Арпачай, который получаетъ на-
 мло изъ горы Кушибиланъ и
 служитъ границею между про-
 винціями Эриванскою и Нахи-
 чеванскою.

десятая часть Занги иногда выте-
 каетъ дѣйствительно изъ озера Гѣг-
 Чай (а не Гохчи), однако настоя-
 щая рѣка выходитъ изъ Памбак-
 скихъ горъ. 6.) Малымъ Арпа-чаемъ
 весьма неправильно называть рѣку,
 которая отдѣляетъ Эриванское Хан-
 ство отъ Карсскаго Пашалыка, вѣрнѣе
 именовать ее западнымъ Арпачаемъ.

7.) Рѣка эта также не можетъ сдѣ-

латься древнѣе отъ окончанія на *усть*. Названіе Арпа-чай, или
 Арпа-су по-татарски, ячменная рѣка, ячменная вода, не можетъ
 относиться далѣе XI или XII столѣтія, т. е. появленія Татаръ;
 прежде же ея названіе Акореапъ и Ра. Если Авторъ раздѣляетъ
 мысль, что рѣка эта есть Арпагъ, о которой упоминаетъ Кеено-
 фонтъ, то ошибается: Грекамъ никакой надобности не было за-
 ходить на лѣвый берегъ Аракса. 8) Гѣль по-татарски озеро,
 слѣдственно *озеро Арпа-гель* значитъ озеро ячменное озеро.
 Озеро это въ описаніи Бомбако-Шурагельской дистанціи Ч.
 II. стр. 300, показано, какъ и слѣдовало въ Карсскомъ паша-
 лыкъ, а здѣсь оно оказывается уже въ Ахалцихскомъ. 9.) Рѣка
 Абарань не впадаетъ въ Араксъ: названіе это придано ей
 до селенія Карпи, ниже котораго она уже называется Карпи-
 чай, отъ чего и магалъ именуется Карпи-басарскимъ, а не
 Кѣрпи-басарскимъ. 10) Шарурскій, или Восточный Арпачай
 также неправильно назвать большимъ, какъ и Западный ма-
 лымъ. Источники его столь многочисленны, что трудно рѣ-
 шить, который именно считать началомъ рѣки; однако, слѣдуя
 прямому теченію, полагаютъ гору Алагезъ, (Даралагезскаго
 магала), настоящимъ ея истокомъ. Въ Кущи-Биланъ, (а не
 Билане) находятся только источники горячихъ минераль-
 ныхъ водъ, которые странно считать началомъ рѣки. 11.)
 Сказать, что эта рѣка служитъ границею между провин-
 ціями Эриванскою и Нахичеванскою, можетъ только че-
 ловѣкъ, дѣлющій эту справку изъ путешествія Шарде-
 ня, писавшаго въ 1670 годахъ, нынѣ Восточный или Шарур-
 скій Арпачай течетъ ровно въ срединѣ Шарурскаго ма-

СТРАН.

гала, а границею между Эриванью и Нахичеванью служит каменная коса, возвышающаяся между теченіями Арпачая и Нахичевань-чая. Наконецъ 12) Карасу не значить черная вода, но болотистая, негодная для питья.

257. Кромь этихъ рѣкъ замѣчательны небольшіе горные протоки: Гарны-чай, выходящій изъ горъ Гарнибасарскаго магала и вападающій съ лѣвой стороны въ Зангу.

— Кирхъ-булахъ, составляющійся изъ 40 источниковъ близъ селенія Башкянтъ.

прим. городъ Кирхъ-Маджаръ, сорокъ строеній, Чагаль-Минаръ, сорокъ столповъ (Персеполисъ); такимъ образомъ они называютъ Бинъ-Гель, горы, заключающія источники Аракса, хотя смѣшно было бы думать, что ихъ именно по счету тысяча. Главные источники Кирхъ-Булага находятся около селеній Башъ-Кенди и Агазора.

258 Вода Занги почитается нездоровою.

— Веди-чай, Керпи-чай, вападающія въ Зангу; Каборъ-чай, Адіаманъ, Кизиль-Ванхъ-чай; Балухъ-чай, Тохлуджа, Агриджа и другія.

Назвать Гарни-Чай небольшимъ горнымъ протокомъ неправильно, эта рѣка нисколько не уступаетъ Карпи-чаю, если даже меньше, и орошаетъ цѣлый магалъ. — Впускаютъ эту рѣку въ Зангу, когда она отдѣльно вливается въ Араксъ, есть ошибка, тѣмъ болѣе удивительная, что на картѣ, приложенной къ Обзорнью, теченіе Занги и Гарни-чая, показано отдѣльно и правильно.

Сорокъ у Мусульманъ есть количество неопредѣлительное, трудное для точнаго исчисленія, а не то что бы именно было счетомъ 40; на

Еще не рѣшено, чтобы вода Кирхъ-Булагская была здоровѣе Зангской. Первую употребляютъ жители горныхъ частей Шагара и Дампрбулага, а вторую Тапа-Башинцы, и не примѣтно, чтобы между ними была разница въ болѣзняхъ и здоровьѣ.

Продолжая исчислять рѣки, Авторъ продолжаетъ дѣлать ошибки. 1.) Веди-Чай, находится между Шарурскимъ Арпачаемъ и Гарничаемъ; какимъ же образомъ

СТРАН.

могла бы она попасть въ Зангу? 2.) Карпи-Чай (а не Керпи-Чай) есть одна и таже рѣчка; которая выше уже показана, подъ названіемъ Абарань, впадающею въ Араксъ, слѣдственно она находится здѣсь вдвойнѣ. 3.) Карпи-Чай въ Зангу не впадаетъ и эта ошибка тѣмъ страннѣе, что карта Обзорнія показываетъ правильно ея теченіе въ Араксъ. 4.) Рѣки Кобаръ-Чай нѣтъ, а есть Гаваръ-Чай. 5.) Адидманъ-Чай въ верхней части своего теченія называется Агриджа, почему и не слѣдовало изъ одной рѣки дѣлать двѣ.

258. Нѣкоторыя изъ этихъ рѣкъ изобилуютъ рыбою, другія... служатъ... для орошенія полей.

— Даже по Араксу только во время полноводія сплавляютъ лѣсъ изъ Кагизмана.

— Въ горныхъ магалахъ: Даракантскомъ и Парченисскомъ.

259. Гохчайскій.

— Смертность значительно увеличивается отъ природной оспы.

260. Самцы (кошенили) бываютъ свѣтло-красные или алые и бѣлые.

Всѣ, безъ исключенія, рѣки Гѣгчайскаго магала изобилуютъ рыбою. — Также всѣ, безъ исключенія, рѣки низменныхъ магаловъ служатъ для орошенія полей.

Но Кагизманъ, санджакъ, смежный съ Эриванскою провинціею, бѣденъ лѣсомъ, который сплавляется изъ Саганлугскихъ горъ только мимо Кагизмана.

Даракенди и Парченисскія ущелья составляютъ одинъ магалъ Даракенль-Парченисскій.

Читай Гѣг-Чайскій.

Надобно было здѣсь употребить время прошлаго, потому что съ открытія нашего Правительства, оспа прививается съ большимъ успѣхомъ.

Самецъ кошенили, маленькая мушка темно-бураго цвѣта, съ прозрачными крыльями, имѣющими розовыя бордюрки, съ большими многосложными глазами, съ весьма длинными ногами и съ предлиннымъ хвостомъ, составленнымъ изъ свѣжнобѣлыхъ шелковидныхъ щетинъ. — (а)

(а) Объ Арарат. Кошенили, Академика Гамеля стр. 5. Москва 1835.

СТРАН.

263. Шарлю.

— Кошениль водится... начиная от деревни Шарлю.. при Гассанъ-Абадь.. и на противоположной сторонъ рѣки Аракса при деревнѣ Софи-Абадь... между деревнями Тамбурны и Каралыхомъ.

Ссои-Абадь находится на этой сторонѣ, ниже Эчмиадзинскаго монастыря; селеній же Тамбурны и Каралыха во всей Армянской области нѣтъ; догадываться можно, что здѣсь говорится о селеніяхъ Ташъ-Бурунъ (каменный носъ) на правой сторонѣ Аракса, и Аралихъ, находящемся на востокъ отъ Ташъ-Буруна, или о Караконли на западъ.

265. Въ настоящее время кошениль покупается на мѣсть отъ 25 до 30 к. сер. за фунтъ живыхъ насѣкомыхъ.

— Цвѣтовъ саликоріи.

266. *Loccus costi.*

— *Loccus polonicus.*

267. Юнжа (родъ клевера).

268. На озерѣ Гохъ оселки, базальтъ, ключи минеральныхъ водъ и проч.

— Кульпы или Кюльпъ... отъ крепости Сардаръ-Абадь въ 30-ти, отъ Эривани въ 50 верстахъ.

— Жители получаютъ за работу отъ покушниковъ съ арбы, на

Читай Шорли; [болотистый].

Здѣсь топографія совершенно перелутана: въ Загивбасарскомъ магаль двѣ деревни. Шорли [болотистый], а не Шарлю; первая Дамерчили, а другая Мегмандаръ. Селеніе Гасанъ-Абадь находится на противоположной сторонѣ Аракса, а показанная тамъ деревня

Цѣна эта была установлена правительствомъ для вознагражденія рабочихъ, собиравшихъ кошениль по наряду для опытовъ—но купить въ Армянской области, по этой цѣнѣ кошенили не возможно.

Читай Саликорній.

— *Coccus casti.*

— *Coccus polonicus.*

Юнжа—настоящій клеверъ (Ja luzerne).

И все это на озерѣ! по крайней мѣрѣ Гёгъ-Чайскомъ, а не Гохъ.

Отъ Сардаръ-Абада до Кульпы смѣренныхъ 35, а до Эривани 40½ версты, слѣдственно отъ Эривани до Кульпы 75 вер.; черезъ Сурмадинскій магаль всего 85 версты.

Съ 1829. года прибавлено по 20 коп. серебр. что составляетъ по 1 р.

ГАН.
руженной солью по 1 р., съ выюка
рупной соли по 16 к., а мелкой
кон. серебромъ.

268. Соль продается на вѣтъ
а арбу, на которую кладется 32
амня, 3 руб. 40 коп.; за выюкъ
ь 4 камня 84 коп.; за выюкъ же
ьлкой соли 64 коп. серебромъ.

— Въ Кульцѣ находится 160
омовъ.

269. Промыслъ (Кульпетской)
оставляетъ оброчную статью,
риносившую до 1836 года
4,600 руб. ежегоднаго дохода.

— Сообщение чрезъ Дилджан-
кое ущелье сократить въ поло-
вину дорогу изъ Тифлиса въ
Эривань.

270. При поступленіи въ под-
данство Россіи, Эриванская про-
винція раздѣлена была на 10 ма-
галовъ или округовъ: Кырхъ-бу-
агскій, Дарачичагскій, Кёрц-
басарскій съ Абаранскимъ, Сар-
дарь-Абадскій съ Талынскимъ и
магаломъ Саатло, Зангибасар-
скій, Гарнибасарскій съ Ведиба-
сарскимъ, Шарурскій, Сурма-
линскій или Саатопосскій, Да-
ракянтскій съ Парченисскимъ и
магалъ кочевыхъ народовъ.

20 к. за выюкъ мѣлкой соли, солено-
ломпики получали только по 4 к.
серебр.

За арбу соли взыскаеалось въ пользу
Сардаря по 3 руб. 20 коп., за выюкъ
по 80 коп., а за мѣлую соль по 60
коп.; показанныя здѣсь лишнія день-
ги обращались на содержаніе кара-
ульныхъ.

Не 160 домовъ, а 173 семейства.

Промыслъ приносилъ при Сарда-
рѣ 14 т.—съ 1829 до 1832 года, по
12 т., съ 1832 до 1836 года по
24,600 руб.

Огъ Тифлиса до Эривани черезъ
Гумры 320 верстъ;— половина 160;
но по Дилджанской дороге будетъ
240 верстъ; слѣдственно выраженіе
въ половину принадлежитъ новѣи.

По этому исчисленію выходитъ
15 магаловъ, а именно:

- 1., Кырхъ-Булагскій.
- 2., Дарачичагскій.
- 3., Керлибасарскій (Карлибасар-
скій.)
- 4., Абаранскій
- 5., Сардарь-Абадскій,
- 6., Талынскій.
- 7., Саатли (а не Саатло.)
- 8., Зангибасарскій.
- 9., Гарнибасарскій.
- 10., Ведибасарскій.
- 11., Шарурскій,
- 12., Сурмалинскій
- 13., Даракендскій, (а не Даракянт-
скій).

СТРАН.

14., Парченнскій и 15., магалъ кочующихъ народовъ.

Здѣсь оказываются слѣдующія ошибки: Даракендъ и Парченнскъ суть два ущелья, составляющія одинъ магалъ; магалы: Сеидли-Ахсахи и Гѣг-Чайскій, о которыхъ упоминается ниже; кочевые народы, разсыпавшись по разнымъ магаламъ не могли составить особаго округа, но составили особую часть, по управленію.

270. Племя Айрюмлю, обитающее въ магалахъ Сеидлю и Аксахлю.....

— Народонаселеніе провинціи состояло въ 1834 году изъ 22,336 семействъ, въ которыхъ заключалось 65,300 душъ мужскаго пола. Въ этомъ числѣ находилось 29,690 Татаръ, къ которымъ приисляются всѣ тамошніе Мусульмане, состоящіе изъ Татаръ, Персіянъ, Курдовъ, Сельджукскихъ Турокъ и Казахцевъ; Армянъ старожилъ 10,350 и переселившихся изъ Персіи и Турціи 24,255 душъ; Ездовъ.... около 1,000 душъ и весьма небольшое число Цыганъ, называемыхъ Бошами. По этому на каждую квадратную версту приходится по 6-ти душъ мужскаго пола.

271. Увольняемые отъ платежа податей сельскіе старшины, какъ то: султаны, кетхуды, юсь-баши, называются Тарханами.

Сеидли и Ахсахи составили два племени, которые занимаютъ особый магалъ, называемый отъ Сеидли - Ахсахинскимъ; Айрюмлю живутъ въ магалѣ Даракендъ - Парченнскомъ.

Должно быть 22,338 семействъ въ которыхъ заключается 65,300 душъ мужскаго пола, въ томъ числѣ 30,510 мусульманъ, общаго турецкаго и Курдинскаго происхожденія (Персіянъ нѣтъ ни одного). Турки, Татары, Казахцы и Ездовы суть народы одноплеменные). Старожилы 10,450 и переселенныхъ изъ Персіи и Турціи 23,898, Езидовъ 180 душъ. Цыганъ, называемые Боша, Карачи и Мюгамлю, исповѣдующіе Мюгамлючество или Армянскую вѣру, включены въ число Армянъ и Мюгамлю.

Приходится почти по 3 души на квадратную версту общаго населенія, но на удобныхъ земляхъ народонаселеніе простирается до 6-ти душъ на □ версту.

Напротивъ, въ Армянской провинціи нѣтъ Тархановъ.

ГРАН.

271. Тиуль какъ бы аренда.

Тиулы были трехъ родовъ; 1.) наследственные, когда должность по службѣ переходила отъ отца къ сыну. 2.) Пожизненные, соответствующіе аренда́мъ нашихъ западныхъ губерній, и 3.) Замѣнные *Магазузи*, когда Сардаръ отбиралъ отъ Мюлькодаровъ мюлькъ нѣсколькихъ селеній и предоставлялъ имъ въ замѣнъ багру одной деревни.

272. Татары, Персіяне и Армяне.

— Армяне, Персіяне и Татары превосходятъ Езидовъ и Курдовъ въ проворствѣ и неутомимости.

273. Армяне... на молитву собираются крикуномъ, въ церковь стоятъ въ шапкахъ, а въ нѣкоторыхъ деревняхъ священники даже при служеніи не скидаютъ папаховъ.

Ни одного Персіянина нѣтъ въ Области.

Надобно бы прибавить, что они хитре, но Курдинцы откровеннѣе, правдивѣе и имѣютъ болѣе личной храбрости.

На это Армяне отвѣчаютъ: мы собираемся въ церковь крикунами, потому что Персіяне запрещали намъ звонить въ колокола.—2.) Въ церкви стоимъ въ шапкахъ, потому что головы наши выбриты и у насъ столько же неблагопрістойно показываться съ открытою головою, сколько въ Европѣ быть въ шапкѣ, и наконецъ 3.) упомянутое выше (а) оправданіе своего обычая ходить въ церковь въ шапкѣ и скидывать туфли основанное на томъ, что Богъ повелѣлъ Моисею снять не шапку, когда онъ подходилъ къ неопалимой купинѣ, а обувь.

275. Это торжество называлось Вартаваръ.

И добныя праздни́къ Преображенія называется у Армянъ Вартаваръ отъ древняго обыкновенія.

276. Въ селеніяхъ жилища большею частію состоятъ изъ землянокъ, называемыхъ дорбазами.

Дарбазы (по-персидски дворець), находятся только въ Грузіи.—Это высокія строенія, имѣющія крышу куполомъ. Въ Армянской области нѣтъ ни одного дарбаза, тамъ сельскіе дома называются у Татаръ *евъ, дамъ, айванъ, айтахтъ* и проч. у Армянъ же просто *тунъ*.

(а) См. стр. 172

СТРАН.

276. Алачухъ.

278. Герчакъ.

— Посевы пшеницы и ячменя производятся на гористыхъ мѣстахъ осенью, а на низменныхъ также какъ и проса весною; поспѣваютъ же эти растенія въ июль такъ что жатва оканчивается.... въ августъ.

— Лучшая пшеница родится въ Зангибасарскомъ магалѣ при селеніяхъ: Егвартъ и Алипара.

— Хлопчатая бумага выращивается исключительно въ низменныхъ магалахъ, преимущественно въ Зангибасарскомъ, Сардаръ-Абадскомъ и Сурмарлискомъ. Она сѣется между апрѣлемъ мѣсяцемъ и половиною мая, а собирается въ исходѣ октябля и въ началѣ ноябля.

279. По окраинамъ полей, занятыхъ хлопчатую бумагою, засываютъ сѣмя, называемое гѣна-Герчакъ, изъ коего добываютъ масло слѣдующимъ образомъ: и пр.

280. Дыни, которыхъ выращиваютъ весьма много, славятся въ Закавказьѣ.

— За очистку 20 батмановъ (платять) $1\frac{1}{18}$ батмана чистой бумаги.

Читай: алачухъ.

— Гѣна-Герчакъ (клещевина).

Совершенно на оборотъ: въ верхнихъ мѣстахъ не сѣютъ озимь, а въ нижнихъ яровикъ не удается.

Въ нижнихъ селеніяхъ жатвы начинаются въ началѣ іюня, а въ верхнихъ въ походѣ сентября.

Селенія Алипара нѣтъ въ цѣлой области, а есть Алапарсъ, не Зангибасарскаго, а Киръ-Булагскаго магала, причисленное нынѣ къ Дарачичагскому.

Для чего же не упомянуто о самыхъ богатыхъ магалахъ хлопчатую бумагою, какъ-то: Шарурскомъ, Зангибасарскомъ и Карпибасарскомъ?

Надобно прибавить; если первый осенній снѣгъ выпадаетъ до совершеннаго созрѣванія хлопковъ, что часто случается, то окончательный сборъ отлагается до слѣдующей весны.

Не Гѣна, а просто Гѣна-Герчакъ; отъ чего же здѣсь непояснено, что масло это есть клещевинное, стоящее такъ дорого въ нашихъ аптекахъ?

Надобно было прибавить, что дыни эти называются *дутъма* и составляютъ особый родъ, который встрѣчается въ одной Армянской области.

Такого положенія никогда не было: Чигрихчи (очищатели бумаги)

СТРАН.

280. При Сардарѣ получалось пшеницы около 34,185 халваровъ.

ячменя	11,500	—
проса	3,200	—
чалтыка	18,400	—
гёна-герчака . . .	40	—
кунджуа	24	—
льнянаго сѣмни	12	—
табаку	до 60	—
хлопчатой бум. . .	2,100	—

— Халваръ равняется 28 пуд. 4 фун., а на мѣру 3 четвертямъ 7 четверикамъ.

281. Фруктовыхъ садовъ находится въ провинціи около 500, изъ коихъ въ одномъ селеніи Арицри до 100.

— Значительнѣйшіе сады, находятся въ селеніяхъ: Чолмахчи—110, Капакирь—120, Аштарацъ—132, Паракляръ и Шарабать—46, Эчмюдзинъ—107, Ушагацъ—46; кромѣ того въ разныхъ другякъ есть еще 34 меньшихъ сада.

282. Вино продается по 40 и 60 к., а водка по 1 р. 20 коп. серебромъ за тунгу.

получаютъ вмѣсто платы $\frac{1}{18}$ очищенной хлопчатой бумаги.

Сардаръ получалъ въ подать около 16 т. халваровъ пшеницы: следовательно весь урожай доходилъ до 50,000 халваровъ.

Ячменя	около 20,000	халваровъ.
Проса	— 4,000	—
Чалтыка	— 25,000	—
Гена-Герчака	130	—
Кунджуа	— 70	—
Льнянаго сѣмни	120	—
Табаку	— 60	—
Хлопчатой бумаги	2,200	—

Эриванскій халваръ имѣетъ 27 пуд. 32 фунта 64 золотн. утвержденнаго вѣсу.

Всѣхъ садовъ въ Эриванской провинціи 3,330; но въ исчисленіи, сдѣланномъ ниже, показано ихъ безъ малаго 600; здѣсь же число это уменьшено до 500! Селеніи Арицри нигдѣ не существуетъ и даже догадаться нельзя о чемъ именно говорится.

По расчету самого автора, всѣхъ садовъ 594, а не 500 какъ выше сказано. Странно, что въ этомъ исчисленіи пропущенъ городъ Эривань, заключающей 1473 сада.

Кромѣ того слѣдуетъ читать:

Вмѣсто Чолмахчи—Чалмакчи.

— Аштарацъ—Аштараки.

— Шарабать—Ширъ-Абать.

Тунга есть мѣра грузинская; не известная жителямъ Арменіи; тамъ въ употребленіи батманъ въ 20 стиль, имѣющей 11 фун. 12 зол. вѣса.

СТРАИ.

282. Лошадей, между коими лучшіе считаются Куртинскіе и Карапахскіе полагають до 20,000.

— Крупнаго рогатаго скота до. 100,000
овець и козь. 290,000
ословъ. 5,000
верблюдовъ до. 400

— Шерсть Эриванскихъ овецъ... весьма груба... Нѣкоторые изъ кочующихъ собирають козий пухъ — низкой доброты и большею частию бурога цвѣта, ткутъ матерію и пр.

283. Пчеловодствомъ занимаются только въ Даричагскомъ магалѣ.

— Рыболовство производится на озерѣ Гохчѣ и небольшихъ рѣчкахъ въ него впадающихъ: Коборъ-чай, Адилманъ и Агриджа.

— Особенно Занга изобилуетъ рыбою.

— Для лова рыбы обыкновенно отводятъ рѣчку въ другую сторону.

Если лошадь породы Эриванской, то Карапахцули она принадлежитъ, по Куртинцу или иному жителю, достоянства ея отъ этого не увеличиваются. Вообще мѣстная порода тамошнихъ лошадей весьма посредственна.

128,000.
271,000.
4,700.
517.

Шерсть Эриванскихъ овецъ, если не перваго сорта, то и не послѣдьяго; напротивъ, тамошній пухъ козий и овечій превосходитъ и одобренъ какъ въ Москвѣ такъ и въ Парижѣ, по посланнымъ туда образцамъ.

Но тамъ нѣтъ ни одного улья. Вообще, кроме Карибасарскаго магала гдѣ въ селеніи Такія, до 20 ульевъ, жители Эриванской провинціи пчеловодствомъ не занимаются.

Рыба въ самомъ озерѣ не ловится въ большомъ количествѣ, да и не чѣмъ ее ловить, потому что въ тамошнихъ мѣстахъ нѣтъ ни одной лодки. Главный ловъ производится въ рѣчкахъ. Опять Коборъ вмѣсто Гаваръ, и Адилманъ съ Ариджею какъ двѣ рѣки, когда онѣ составляютъ одну и ту же.

Не Занга, а Гаваръ-Чай особенно изобилуетъ рыбою.

Но какъ отвести Зангу, особенно изобилующую рыбою, въ другую сторону? Берега ея имѣють мѣстами болѣе 100 отвѣсныхъ сажень глубины: Занга въ сравненіи съ Гѣгъ-Чайскими рѣчками не изобилуетъ рыбою, и отводить ее въ другую сторону, дѣло рѣшительно невозможнос.

ткан.

283. Вообще тамъ ловятъ бобрѣе ~~форели~~, которой крупной родъ называется шинахъ.

— Изъ кочующихъ жителей, нѣкоторые продаютъ въ Эривани шкуры лисицъ отъ 60 до 80 к. сер.

284. И куницы отъ 35 до 40 к. серб. за каждую.

— Въ Эриванской провинціи кромѣ тканья въ небольшомъ количествѣ шелковой матеріи — кассана....

— Бумажной бязи, сукна, ковровъ, войлоковъ.

— Находятся:

25 маслбойней

340 мукомольн. мельницъ

85 динковъ или чалтычныхъ мельницъ.

— Торговля... состоя въ продажѣ... пшеницы, ячменя... отправлялась къ жителямъ Карскаго пашалыка.

— Соль (отправляется) въ Карсъ.

— Отвозъ этихъ произведеній простирался до 300 т. рублей серебромъ.

Здѣсь приведенъ анаграмъ имени, того рода форели, которую называютъ Ишъ-Ханъ.

Дороже 40 к. никто не дастъ.

Вотъ, за куницу, можно дать по 60, по 80 коп. и даже по 1 руб. сер.: кажется цѣны показаны на оборотъ.

Въ Эриванской провинціи никто не занимается тканьемъ шелковыхъ матерій.

Бязи ткуть очень много, сукна тоже, но войлоки не ткутся.

исправныхъ 35

разоренныхъ 250

Итого 285

исправныхъ 1,113

138

Карскій пашалыкъ—житница Турціи, и хлѣбъ тамъ всегда вдвое дешевле нежели въ Эривани.

Неужели авторъ Обзорнія не зналъ, что Карсъ имѣетъ свои Кагизманскія соляныя ломни, которыя причиняютъ подрывъ Кульпинскимъ, отстоя отъ нихъ только въ 50 верстахъ вверхъ по Араксу. Оттуда привозятъ къ нимъ соль въ контрабанду потому, что она дешевле; нашей же соли въ Карсъ никто никогда не испытывалъ вывозить.

Послѣ двухъ предыдущихъ статей очень видно, что эти 300,000 руб. сер. исчислены совершенно произвольно.

СТРАН.

285. Изъ Турціи привозили цвѣтные стекла.

286. Эриванскій халваръ имѣетъ 100 батмановъ или чинаховъ.

— Въ батманъ.... 4 чарека.... въ стилъ 4 чурука.

— Халваръ сего рода содержитъ 28 пуд. 3 фун. $57\frac{16}{89}$

— Батманъ — $11\frac{91}{89}$ Россійскихъ фунтовъ.

287. Для измѣренія хлѣба употребляютъ *теджры* или *сомары*, *чинахи* и *коды*.... Впрочемъ хлѣбъ и жидкости продаютъ болѣе на вѣсъ.

— Для линейныхъ мѣръ употребляются аршины, равныющіеся 24 Русскимъ вершкамъ.

288. Рубля двухъ родовъ: одна 50, другая 30 коп. серебромъ.

— Эриванская область некогда составляла часть Великой Арменіи, столицею которой была

Турки не умѣютъ дѣлать цвѣтныхъ стеколъ, и сами выписываютъ ихъ изъ Персіи.

Не чинахъ, а чанахъ; но Эриванцы не знаютъ этой мѣры.

Чаръ по-персидски четыре, чарекъ, четверть; всякое цѣлое заключаетъ въ себя четыре четверти; следовательно нечего было различать чарекъ отъ чурука.

Выше, на страницѣ 280 показано въ халваръ 28 пуд. 4 фун.; ни тамъ ни здѣсь не вѣрно: Эриванскій халваръ повѣренъ и утверждёнъ въ 27 п. 32 фун. 48 золотниковъ.

Эриванскій батманъ утверждёнъ въ 11 фунтовъ и 12 зол.

Мѣры *теджры* въ Эривани нѣтъ, да едва ли гдѣ существуетъ; вѣроятно говорится *отечгирахъ*, дѣйствительно равныхъ *сомаръ*. *Коды* и *чинахи* [а не чинахъ] употребляются въ Грузіи и ея дистанціяхъ, а не въ Арменіи, гдѣ хлѣбъ продается всегда на батманы.

Употребляются ханскіе аршпы, изъ коихъ 7 составляютъ 10 русскихъ аршинъ.

Рубъ по-арабски значить вообще четверть, но о стоящихъ 50 и 30 коп. сер. я не слыхалъ. Если дѣло идетъ объ индѣйскихъ рупіяхъ, то они не встрѣчаются въ обращеніи на Эриванскихъ базарахъ.

Эриванской области нѣтъ, а есть Эриванская провинція, которая составляла некогда часть Арагвской

СТРАН.

городъ Эривань, именуемый Птолемеємъ *Тервою*, а Турецкими историками — *Эридæ*, у Персидскихъ же Иравань. Основаніе Эривани Армянскіе историки относятъ къ весьма древнимъ временамъ, полагая что Ной до потопа имѣлъ въ ней свое пребываніе; другіе основывался на томъ, что Эривань происходитъ отъ Армянскаго слова, которое значитъ «видѣть», говорятъ что Ной, вышедши изъ ковчега и прежде всего увидѣвъ это мѣсто, поселился тамъ; гораздо впрочемъ вѣроятнѣе то мнѣніе, что Эривань основана въ 103 году по Р. Х. Армянскимъ царемъ Ардатесомъ II-мъ въ память изгнанія Ереванта, незаконно присвоившаго титулъ царя Армянскаго.

289. Въ 1582 года овладѣли ею Турки.

— Въ 1604 году Эривань покорена Персіанцами, которые го-

провинціи Великой Арменіи. Городъ Эривань, по древней исторіи совершенно неизвѣстенъ, и вѣроятно возникъ послѣ соперничества Аравитянъ съ Греками или Персіанъ съ Турками. Извѣстіе, что Птоломей называетъ городъ этотъ *Тервою*, позаимствовано отъ Шардена, но не имѣетъ основанія. Эридзе турецкихъ историковъ есть пылкій Арзенаканъ, весьма древній городъ на Евфратѣ, который странно сличивать съ Эриванью на Зангѣ. Армянскіе историки объ основаніи Эривани совершенно умалчиваютъ и происхожденіе названія его отъ Ноя есть игра словъ, а не историческій фактъ: Ной не могъ видѣть прежде всего Эривани, а видѣлъ сначала Дарачицгскія горы, Кстандагъ, Канакиръ и потомъ уже Эривань: Происхожденіе слова Эривань отъ Ервандаванъ [Ерванъ прогнанъ] выведено Сен-Мартеномъ, который не замѣтилъ, что текстъ Моисея Хоренскаго, на который онъ ссылается, указываетъ совсѣмъ на другое мѣсто, близъ Арпачая. Впрочемъ, прогнаніе Ерванда происходило не въ 103-мъ а въ 78 году, по Р. Х.

Если Сельджукскіе, то они завладѣли всею страню еще въ XI столѣтіи. Въ послѣдствіи, они многократно брали и утрачивали Армянскую область.

Персіанцы также многократно брали и терли Эривань.

СТРАН.

гда же соорудили нмнѣнною Эриванскую крѣпость.

289. Въ послѣдствіи времени этотъ городъ попеременно находился во власти Турокъ и Персіанъ, а наконецъ въ 1828 году присоединена къ Державѣ Россійской.

290. Царь Ираклій въ концѣ прошлаго столѣтія осаждалъ Эривань.

— Стѣны крѣпостныя построены изъ мелкихъ камней на гаджѣ, смѣшанной съ соманомъ.

291. Предмѣстіе состоитъ изъ 1736 безобразныхъ.... домовъ.

— 5 Армянскихъ церквей.

— 6 Каравансараевъ
1670 садовъ

40 мельницъ

40 семействъ Цыганъ.

А всего 2750 семействъ, состоящихъ изъ 5,900 душъ мужскаго пола.

— Крѣпость *Сардаръ-Абадъ* на лѣвомъ берегу Аракса.... она заключаетъ... дома и лавки, по-

Со времени Надиръ Шаха т. е. съ 1737-го по 1827, Эривань находилась постоянно во власти Персіанъ.

Осада происходила 7-го Сентября 1779 года.

Гаджа есть гипсъ [plâtre]. Какой же расчетъ строить на гаджѣ съ саманомъ? Ею штукатурять дома и внутренность комнатъ, но крѣпостныя Эриванскія стѣны выведены изъ сырыхъ кирпичей на глинѣ съ саманомъ. Всѣхъ домовъ 1730.

Церквей 6: Петра и Павла, Св. Екатерины, Св. Сергія, Св. Георгія, Св. Ананія и Св. Іоанна.

Каравансараевъ семь.

Кажется приличнѣе было помѣстить эти сады въ статьѣ осадоводствѣ, гдѣ во всей Эриванской провинціи показано было только 500 садовъ?

Мельницъ 45.

46 семействъ Цыганъ.

2751 семействъ и 5897 душъ мужскаго пола.

Крѣпость эта нынѣ совершенно опустыла. Но строеній на гаджѣ въ ней и прежде не было.

СТРАН.

строенные изъ мелкаго камня на гажъ.

292. Эчмиадзинъ, называемый Турками *ючь-келиса* т. е. три церкви, расположенъ между горами Аракацомъ и Масисомъ.

— Онъ окруженъ стѣною и состоитъ изъ монастырскихъ келій и 4-хъ церквей. Эчмиадзина Св. Каіаны и Шогакатъ.

— Главнѣйшія зданія его составляютъ: четверо-угольное строеніе самой обители, съ жилищемъ Патріарха... другое такое же, соединяющееся съ первымъ.... служитъ гостинницею для богомольцевъ; третье—караванъ-сарай, такъ называемое потому что въ немъ продаются разные необходимыя вещи для пищи и для одежды.

293. Главная церковь Эчмиадзина называется Шогакатъ.... устроена посреди перваго четверо-угольнаго зданія.

Учь [у произносится какъ Французское и.] Килиса. Объяснивъ что Масисъ есть древнее имя Арарата, слѣдовало присовокупить, для ясности разсказа, что Арагацъ есть классическое названіе горы Алагезъ.

Можно бы подумать, что все это окружено одною стѣною и писано за глаза. Каждая церковь имѣетъ свою особенную ограду. Четвертая церковь, во имя Св. Рипсиме ввроятно позабыта. Въ деревнѣ находится еще пятая, приходская.

Все это описаніе на Эчмиадзинѣ во все не походитъ: не главныя зданія должно исчислить, а главныя отдѣленія общей ограды, перегороденной на особыя дворы. Гостинница для богомольцевъ называется каравансараемъ, а то что здѣсь наименовано каравансараемъ составляетъ базаръ съ 95 лавками.

Главная церковь Эчмиадзинская, сооружена во имя сошествія Единороднаго Сына; Шогакатъ, совершенно отдѣльный монастырь, съ особеннымъ Архіепископомъ и особою оградою расположенъ за версту отъ Эчмиадзина и описаніе его во все не относится къ этой послѣдней церкви, построенной

СТРАН,

295. Св. Григорій почитаемый послѣднимъ потомкомъ Персидскихъ Арсакидовъ.

— Съ первыхъ временъ учрежденія Армяно-Григоріанской церкви, главою духовенства ея признанъ Патріархъ Эчмиадзинскій; хотя же въ послѣдствіи учредились патріаршескіе престолы въ Ахтамаръ, Сизь, Іерусалимъ и Константинополь, однако вліяніе ихъ ограничивалось въ извѣстныхъ только округахъ.

НАХИЧЕВАНСКАЯ ПРОВИНЦІЯ.

299. Пограничная линія идетъ отъ лѣваго берега Аракса на сорокъ верстъ вверхъ по рѣкѣ Арпа-чаю до селенія Даралагезскаго магала Танзыкъ.

— Озеро Гохча.

— Селеніе Корчевана.

300. Все пространство можно положить около 4,500 □ верстъ, изъ которыхъ три четверти покрыто горами.

по срединѣ не перваго, а средняго не зданія, а отдѣленія ограды.

Отъ чего послѣднимъ? У него ли дѣти Вартанесъ и другіе; или Камсаракановыхъ и другихъ вынъ считаетъ себя происходящимъ отъ Персидскіихъ Аршакидовъ.

Все это очень неудовлетворительно: Патріархи Армянскіе избывали сначала Эчмиадзинъ для своего быванія, но съ IX до XIV столѣтій переходили съ мѣста на мѣсто; этихъ смутахъ рождались многіе расколы. Патріархи Іерусалимскіе, Константинопольскіе пользовались только этимъ титуломъ, но повинились патріарху Арменціи.

Это совершенно несправедливо въ такомъ случаѣ, всѣ богатые деревни, расположенныя на лѣвой сторонѣ Арпа-чая принадлежали бы Хороскому магалу, которому самъ авторъ Обзоренія назначаетъ только девять селеній, что и правильно.

Читай Гѣг-чай.

— Карчеванъ.

На картѣ такъ; но въ натурѣ 6,000 квадратныхъ верстъ; ниже, Нахичеванской провинціи показаны 3,000 и въ Ордубадѣ 1,200, и то 4,200 □ верстъ, между тѣмъ ка

СТРАН,

301. Нахичеванскій округъ занимаетъ пространства до 3000 квадратныхъ верстъ.

— Сачамлы-дагъ.

— Кущибилянъ.

302. Тузь-дагъ.

304. Отъ быстроты теченія по глинистому руслу вода въ Араксъ всегда мутная, и по сдѣланному медиками разложенію, признана не безвредною для здоровья.

— Въ Нахичеванскомъ округѣ впадаютъ въ Араксъ три рѣки...: Арпа - чай, Нахичеванъ - чай, Алинджа-чай.

305. Арпа-чай... составляетъ до впаденія своего въ Араксъ границу съ Эриванскою провинціею на протяженіи 40 вер.

— Арпа - чай по-Татарски значить ячмень рѣка и по свидѣтельству Турнефора, путешествовавшаго въ 17 вѣкѣ, названа такъ отъ того, что въ ея верховьи произрастала дикій ячмень, котораго однакоже нынѣ вовсе нѣтъ.

306. Въ Арпа-чай вливаются протоки: Кетамлы-су, Алагатъ,

въ введеніи, часть I стр. 22, число это составляетъ только 3,300 □ верстъ; надобно бы держаться чегонибудь одного.

Читай Сичанли-дагъ.

— Кущи-билакъ.

Буквально соляная гора, по-татарски.

Опытъ показываетъ противное; да и вода въ большихъ, быстрыхъ рѣкахъ почти всегда здорова. Жители Армянской области, если хотять хвалить красоту женщины говорятъ: она пила воду изъ Аракса.

Повтореніе прежней ошибки: Арпа-чай, протекая въ серединѣ Шарурскаго магала, впадаетъ въ Араксъ въ Эриванской провинціи, а не въ Нахичеванской, и рѣка эта нигдѣ не служитъ границею; въ Даралагѣзскомъ магалѣ она вся принадлежитъ Нахичеванской провинціи, а въ Шарурскомъ, вся Эриванской.

Турнефортъ могъ ошибиться. Вроятно, что рѣка получила это названіе отъ селенія Арпа, въ Даралагѣзскомъ магалѣ, мимо котораго протекаетъ; такія же образомъ Карпи-чай такъ названъ отъ селенія Карпи, и проч.; это тѣмъ правдоподобнѣе, что селѣ бы при Турнефортѣ родился такъ дикій ячмень, то конечно онъ встрѣчался бы и нынѣ. Западный Арпа-чай получилъ свое названіе отъ озера Арпа, изъ котораго вытекаетъ...

Всѣ эти названія обезображены: Читай: Кетанъ-чай, Гемюръ-чай,

СТРАН,

Чва, Клипекъ, Гюмуръ, Мар-
дрюсъ, Агляръ и Гамзали.

308. Снѣгъ покрываетъ горы
въ теченіе слишкомъ 4-хъ мѣся-
цевъ.

— Лѣтомъ (въ Даралагезскомъ
магалѣ) и на низменныхъ мѣс-
тахъ жаръ не очень чувствите-
ленъ, отъ множества горныхъ
протоковъ, прохлаждающихъ во-
здухъ, и потому что стремленно
южнаго вѣтра препятствуютъ
цѣпи горъ. За то Нахичеванская
равнина, бѣдная водою и пока-
тая къ югу, представляетъ рази-
тельную противоположность....

Всѣ это совершенно не то. Дара-
лагѣзъ, одинъ изъ самыхъ возвышен-
ныхъ магаловъ въ области, имѣетъ
только небольшую полосу, отъ Янд-
жи на 2,000 футовъ выше уровня
Чернаго моря; отсюда горы, все
болѣе и болѣе поднимаются до глав-
наго хребта, имѣющаго мѣстами отъ
10 до 12 т. ф. надъ уровнемъ мор-
скимъ; слѣдственно внизу тепло, въ
средней полосѣ прохладно, а въ вер-
хней холодно. Нахичеванская пло-
щадь, будучи расположена ниже 2,000 ф., сильно страдаетъ
отъ зноя. Скатъ горъ къ сторонѣ юга составляетъ разницу
самую неощутительную: Казахская дистанція склоняется къ
сѣверу; однако, близъ Куры, на возвышенности въ 1,000 ф.
надъ моремъ терпитъ еще сильнѣйшій зной. Доказательство,
что влажность производитъ прохладу и что Нахичеванъ тер-
питъ отъ жару по недостатку воды, не совѣмъ основательно:
Шарурскій магалъ орошается обильною рѣкой, но нисколько
не прохладнѣе Нахичеванскаго.

308. Въ концѣ маія трава вы-
гораетъ въ июнѣ, начинаютъ сох-
нуть на деревьяхъ листья, луга
совершенно обнажаются, пред-
ставляя безплодные степи, и
воздухъ становится удушливо
жаркимъ.

310. Туземцы почитаютъ тотъ

Мартирось-чай, Аяри-чай; что ка-
сается до Чва и Клипекъ, то такія
рѣкы въ Даралагезскомъ магалѣ во-
все не оказываются.

Это нижнія горы; главныя верши-
ны покрыты вѣчнымъ снѣгомъ.

Всѣ это въ такомъ случаѣ, если нѣтъ
воды; при достаточномъ поливаніи,
чѣмъ воздухъ жарче, тѣмъ роскошнѣе
становится произрастеніе.

Потому, что янствова считаютъ

СТРАН,

домъ счастливымъ, на которомъ
аистъ совѣтъ гнѣздо,—и пото-
му птицы эти пользуются осо-
беннымъ уваженіемъ.

311. (Въ Нахичевани) произ-
растають деревья: сливянныя,
айвовыя, туовыя, пшатовыя...
виноградныя лозы и разныя ого-
родныя овощи.

- Шурурской
- Геминъ-хане.
- Теркъ.

315. Хойскій магалъ.

- Селимову ущелью.

316. Гогча.

— При камеральномъ описа-
ніи 1832 года исчислено въ На-
хичеванскомъ округѣ 6,538 ды-
мовъ..... приходится по 4, 6 на-
каждую квадратную версту.

316. По происхожденію жи-
тели Нахичеванскаго округа
суть: 1) Татары или правильнѣе
Туркоманы.

— Вообще изъ Нахичеван-
скихъ мусульманъ, водворив-
шихся тамъ съ VI и съ VII вѣ-
ка по Р. Х. т. е. современн вла-
дычества халифовъ, заслужи-
вають особеннаго вниманія...
Кенгерлы и Караджаларскіе

Гаджи т. е. что они совершаютъ
путешествіе въ Мекку и Медину къ
гробу Мюгаммеда; потому еще, что
они ловятъ змѣй и прочихъ гадовъ.

Пропущены арикъ (абрикосы),
составляющіе самый обыкновенный
плодъ.

- Читай Шарурской.
- Гюмишъ-хана.
- Терпъ.

Хойское ханство расположено въ
Азербайджанѣ; въ Нахичеванской
же провинціи находится магалъ Жок-
скій, а не Хойскій.

- Читай Селимову ущелью.
- Гѣг-чай.

Семействъ 6,538; приходится по
1½ души на квадратную версту об-
щаго пространства.

Отъ чего Туркоманы? они такіе
же Татары или Турки, какъ и про-
чіе жители области и Мусульман-
скихъ провинцій?

Въ VI столѣтіи Мюгаммедъ еще
не родился; Кянгарли суть народъ
общаго Татарскаго или Турецкаго
племени, изъ коего часть донынѣ о-
битаеть въ Бухаріи. Карачорли (а
не Караджалары) должны быть ко-
ренныя жители края, принявшіе
Мюгаммеданство.—Кянгарли не мо-

СТРАН.

Куртины. Первые, которыхъ считается 920 дымовъ, суть Діарбекирскіе выходцы... Караджаларскіе Куртины, составляя не болѣе 600 дымовъ... говорятъ нарѣчіемъ Персидскаго языка.

Коренныхъ Армянъ 533.

317. Омаровой сектѣ слѣдуютъ всѣ Куртины.

318. Стѣны въ комнатахъ оштукатуриваются и выбѣливаются.

— Лѣдная работа видна только на камняхъ.

— За пріемными комнатами или на особенномъ дворѣ, дѣлаются у Мусульманъ помѣщенія для гарема, гдѣ проводятъ они большую часть времени.

319. Окна не дѣлаютъ, а свѣтъ проходитъ въ комнату черезъ отверстіе, сдѣланное вверху и служащее также для выхода дыма; врытый въ земляномъ полуширокій глиняный кувшинъ съ боковою трубою, служитъ печью для приготовления хлѣба.

надобно было сказать, что они находятся въ особенномъ отдѣленіи, называемомъ чурекъ-хана (пекарнею); въ противномъ случаѣ можно подумать, что они устроены въ парадныхъ ком-

натахъ быть выходцы изъ Діарбекирской (Армянской) провинціи, а Карачорлинцы говорятъ общимъ Курдинскимъ языкомъ.

Всѣхъ Мусульманъ 3,863

530.

Въ Нахичеванской провинціи нѣтъ жителей Омаровой секты; всѣ безъ исключенія Шиты.

Оштукатуриваются, но никогда не бѣлятся; когда стѣны разрываются отъ копоты, ихъ покрываютъ новымъ слоемъ гипсовой штукатурки.

На камняхъ, а также вокругъ нишъ и амбразуръ стѣнныхъ, но въ особенности на карнизахъ, гдѣ украшенія иногда чрезвычайно затѣливы и красивы.

Одни богатые ханы имѣютъ отдѣльные дворы для гарема; другіе помѣщаютъ женщинъ въ особомъ отдѣленіи; иногда мусульманинъ живетъ въ одной комнатѣ съ своими женами, которыхъ высыластъ когда посѣщаютъ его мужчины.

Авторъ Обзоренія, только что описывавшій строенія въ городѣ Нахичевани, круто переходитъ къ деревенскимъ саклямъ беднѣйшихъ мужиковъ, оставляя въ мысляхъ, что онъ продолжаетъ говорить о городѣ; глиняные кувшины для печенія хлѣба устроены въ каждомъ домѣ, но

СИРАН.

натахъ. Вообще это описаніе даетъ слабое понятіе о ханскихъ или бегскихъ домахъ: тамъ comfort въ азіатскомъ вкусѣ прельщаетъ глаза даже Европейца; стѣны, оштукатуренныя гипсомъ, осѣпляютъ атласною бѣлизною; лѣпныя украшенія въ карнизахъ, вокругъ каминовъ и нишъ — удивляютъ изысканностію; полы устланы прекрасными коврами въ 1000 рублей и болѣе; огромное окно, составленное изъ множества разноцвѣтныхъ стеклышковъ, представляетъ взору самыя прихотливыя и привлекательныя узоры; по угламъ лежатъ роскошныя пуховыя, или набитыя хлопчатую бумагою, подушки, покрытыя бархатными или царчевыми чехлами, которые связываютъ цвѣтице шелковые шнуры съ огромными кистями на концахъ: тутъ хозяинъ сидитъ съ необходимыми кальяномъ и принимаетъ гостей. Простыя же сакли, бѣдѣвшихъ мужиковъ, походятъ болѣе на ямы или норы безъ оконъ, гдѣ входящій свѣтъ встрѣчается съ выходящимъ дымомъ въ одномъ отверстіи, оставленномъ по срединѣ потолка.

319. Въ нѣкоторыхъ селеніяхъ беки имѣютъ особыя для гостей помѣщенія, состоящія изъ одной комнаты съ каменномъ и небольшими окнами; такія комнаты устроиваются обыкновенно въ конюшняхъ на нѣкоторомъ возвышеніи, отдѣляясь отъ нихъ перилами, для того чтобы можно было всегда имѣть предъ глазами лошадей, которыхъ страстно любятъ.

Такія комнаты называются *товли*, конюшня; гости принимаются здѣсь только зимою, не для того чтобы предположась въ нихъ страстная любовь къ лошадямъ, а просто потому что въ безлѣсномъ краѣ, гдѣ топливо стоитъ дорого — конюшня составляетъ самое теплое мѣсто въ домѣ, нагреваясь скотомъ, который сюда загоняется на ночь.

320. Кушанья и проч.

Описаніе это даетъ весьма слабое понятіе о гастрономическихъ познаніяхъ тамошнихъ жителей; должно прибавить что они ѣдятъ обильно и кромѣ названныхъ блюдъ имѣютъ болѣе двадцати сортовъ пилаву, сто различныхъ сортовъ долма (фаршъ, которымъ начиняются всевозможные фрукты и овощи), бозбашъ, кябабъ и тому подобное. Угощеніе въ персидскомъ вкусѣ у богатаго хозяина рѣдко ограничивается сотнею блюдъ.

СТРАН.

321. Копанъ.

Читай: капанъ (округъ).

322. Каждое селеніе имѣло старосту, называвшагося у Татаръ Кетхудою; а у Армянъ — Меликомъ.

Имѣло и нынѣ имѣть, но неизлишне было бы пояснить, что слово *меликъ*, означавшее въ древности важный санъ, (по-арабски *малекъ-царь*) упало до такой степени, что

нынѣ ханы имѣютъ право награждать имъ каждого Армянина, по ихъ произволу, и что званіе это съ обязанностію сельскаго старосты ничего общаго не имѣетъ, кромѣ того что нѣкоторые мелики сдѣлались деревенскими старшинами.

Вообще пачальники Армянскихъ селеній называются *танутерами* (тоже что у Грузинъ *мама-сахлисы* отецъ дома, родоначальникъ).

322. *Ехтисабъ-баши*...обязанъ былъ содержать на свой счетъ караульныхъ (для надзираія во время ночи).

Совсѣмъ нѣтъ; съ торгующихъ на базаръ собиралось для того по 40 тумановъ въ годъ.

324. Шейхъ-юль-исламъ.

Читай: Шейхъ-уль-исламъ.

325. Ахундамъ подчинены были Муллы. Къ этому же классу причисляются и Сеиды.

Мусульманское духовенство независимо; и, не посвящаясь въ муллы, никакой духовной власти знать не хочетъ; это относится и къ Сеидамъ,

которые, сохраняя отличный знакъ своего происхожденія, названіе Сеида, подчиняются только своему назиру, но впрочемъ торгуютъ или занимаются ремеслами и земледѣіемъ совершенно независимо. Мусульманское духовенство имѣетъ власть тогда только, когда представляетъ судилище Шаріатъ, и то только послѣ огобранія отъ судящихся подписокъ, что они предають дѣло свое ихъ сужденію.

325. Сергенгъ.

Читай: Саръ-генгъ *Sare henke* (глава битвы).

326. Тюфенчи.

Тюфенки, *Tufenktchi*, буквально *fusillier* (ружьеносецъ).

327. Куллыкъ.

Кулдукъ (служба).

— Нѣкоторые лица, отличившіеся трудолюбіемъ и долговременною службою, получали отъ

Эта статья важна, потому что заключаетъ фактъ совершенно противный истинѣ: тѣмъ (а не тѣмъ и

СТРАН.

шаха *тиуми*, или правильнѣе тауліе, т. е. селенія, съ правомъ пользоваться отъ нихъ опредѣленными доходами, однако *тиуміе* не переходили въ наследственное владѣніе.

не тауліе) существовали въ Эриванской провинціи, но въ Нахичеванскомъ ханствѣ и въ Ордубадскомъ округѣ этого рода имѣній во все не было; каждые 6 лѣтъ, при назначеніи доходовъ съ провинціи, представлялось мѣстнымъ чиновникамъ

получать положенное имъ жалованье прямо изъ селеній, и это самое сдѣлалось поводомъ, что нынѣ множество казенныхъ имѣній перешло въ частныя руки, подъ видомъ собственности.

328. При Рускомъ правительствѣ, управление Нахичеванскою областію предоставлено, бывшему при Персидскомъ правительствѣ начальникомъ ея... полковнику Эхсанъ-хану.

Последнимъ начальникомъ Нахичеванскаго ханства при Персидскомъ правительствѣ былъ Керимъ-ханъ; Эхсанъ-ханъ былъ Саръ-генъкъ (начальникъ Сарбазскаго баталіона) и комендантомъ Аббасъ-Абадской крѣпости. Онъ также командовалъ и псовою охотою Аббазъ-Мираы.

328. }
336. } Хойскій.
339. }

Хой есть богатый городъ и ханство Адербанджанской провинціи; въ Нахичеванской же находится округъ не Хойскій, а Хокскій.

328. Нахичеванскій магалъ простирается отъ лѣваго берега Аракса до пограничнаго съ Карабахомъ горнаго хребта вдоль рѣки Нахичеванъ-чая, примыкая..... съ западной стороны къ Хойскому и Даралагезскому (магаламъ).

Но рѣка Нахичеванъ-чай теряетъ это названіе верстъ за двадцать выше города: тамъ отъ крѣпости Карабабы она уже называется Карабаба-чай.

— Въ немъ (Нахичеванскомъ магалъ) находится городъ Нахичеванъ и 59 селеній, заключающихъ въ себѣ 1,884 семейства Мусульманскихъ, 309 Армян-

1888 семействъ.
309 —

СТРАН.

скихъ крестныхъ и 1,207 переселенцевъ.

329. Городъ Нахичевань..... былъ въ древности однимъ изъ знаменитыхъ и многолюднѣйшихъ городовъ Арменіи.

— Въ этомъ названіи (Нахичевань) нѣкоторые находятъ Птоломееву Наксуану.

331. Говорятъ что она (башня) построена надъ могилою Атабега, Мухамедъ - Пеглевана, перваго визиря при Тогрутъ 3-мъ, который царствовалъ въ 13-мъ вѣкѣ.

Атабега, первый послѣ знаменитый Низамъ-эль-мулькъ, а мець Малекъ-шаха, третьяго Сельджукскаго султана, шаго въ ислодъ XI столѣтія. Кто же этотъ Тогрутъ 3-й; ствовавшій будтобы въ XIII вѣкѣ, когда самое званіе Атабега въ Азербайджанскихъ Атабегахъ уничтожилось подъ оружіемъ Мамлюковъ? Кажется преданіе перепутало здѣсь и вѣки и лица.

331. Теперь городъ (Нахичевань) раздѣленъ на четыре квартала: Аликанъ, Шагабъ, Сарванларъ и Куртаръ.

1206 —

Во время царствованія Гаскской династіи, Селевкидовъ и Шакидовъ, исторія Арменіи совершенно умалчиваетъ о Нахичеванѣ, по всему полагать должно, что этотъ родъ этотъ принялъ нѣкоторую власть только со времени владычествія Аравитянъ.

Не поодному названію, а такъ же и по мѣстоположенію.

Азербайджанскій Атабегъ гаммедъ Пеглеванъ былъ сынъ бѣга Илдигиза; онъ вступилъ въ управленіе этою провинціею въ 1186 году и умеръ въ 1186. Судя по всему полагать должно что дѣло и дѣлакомъ либо другимъ. Но и тѣмъ же.

Прежде, городъ дѣлился на четыре квартала: 1) Сарванларъ, 2) Шагабъ, 3) Али-ханъ и 4) Куртаръ. Но нынѣ въ Нахичевани учредено еще 9 отдѣленій, а именно: 1) Куртаръ, 2) Оручъ-магла; 3) Курванларъ, 4) Хошулу, 5) Чопарханъ.

(а) Энцикл. лекс. слово атабегъ: Орбеліановыхъ. Малькольми.

СТРАН.

— Въ немъ находится 233 лавки.

332. Народнонаселеніе города состоитъ изъ 1330 семействъ, въ числѣ коихъ 905 мусульманъ, 156 старожилыхъ Армянъ и 269 Армянъ переселенцевъ. Число душъ мужескаго пола простирается до 2,870.

333. На томъ мѣствъ, которое занимаетъ теперь крѣпость, было селеніе Ардахта со многими старинными памятниками...

334. Вблизи Аббасъ - Абада... находится Армянскій монастырь Кизиль-Ванкъ.

334. Алинджинскій магалъ.

— Въ немъ считается 24 селенія, состоящія изъ 400 дымовъ Татарскихъ, 120 Армянъ старожилыхъ, 120 переселенцевъ. Всего 640.

— Джульфа, состоящее изъ 25 живыхъ домовъ.

— О прежнемъ городѣ напоминаютъ развалины крѣпостныхъ стѣнъ, доховъ...

Вигиларъ 7) Вильиджи, 9) Хойма-та и 9) Капа.

245.

909.

265.

2871.

Во всей Армянской Географіи селенія Ардахта не оказывается; въ ней упоминается объ одномъ, не очень древнемъ городѣ Астабадъ, который стоялъ на томъ мѣствъ, гдѣ нынѣ развалины уничтоженной крѣпости Аббасъ-Абада:

Монастырь этотъ болѣе извѣстенъ подъ именемъ Карийръ-ванкъ (красный монастырь по-армянски). Правда, что Кизиль-ванкъ значитъ то же, но по-татарски; следовательно правильно было бы сохранить коренное названіе.

Читай: Алинджа-чайскій магалъ.

400

123

208

731.

55.

Примѣтно, что авторъ Обзоренія не былъ въ Джульфѣ: тамъ нѣтъ ни развалинъ, ни крѣпостныхъ стѣнъ, ни

СТАВ.

домовъ. Жилища тамошнія устроены были какъ птичьи гнѣзда, между скалами высокаго берега, неприступнаго сверху и омываемаго Араксомъ снизу. Между крутымъ этимъ берегомъ и рѣкою, пространство въ нѣсколько сажень заиралось съ двухъ сторонъ воротами. Тутъ вообще замѣчательнаго не много, но предметъ особеннаго любопытства, быть можетъ единственный въ своемъ родѣ, есть кладбище Джульфинское, лежащее къ западу отъ города.

335. На противуположномъ берегу Алинджа-чая находится другой Армянскій монастырь, раззоренный Надиръ-шахомъ; въ немъ также, какъ въ трехъ смежныхъ селеніяхъ: Бананьярь, — Салтахъ и Кирнъ, жители Католики.

336. Эрнджакъ.

— Нѣкоторые думаютъ, что Алинджа есть древняя Алана, гдѣ по свидѣтельству историковъ скрывали свои сокровища Тигранъ и Артабасъ.

337. Даралагѣзскій магалъ содержитъ 1283 дома Татарскихъ, 58 Армянъ старожилыхъ и 731 переселенцевъ. Итого 2072.

338. Судя по надписямъ, нѣкоторыя изъ нихъ относятся къ XII вѣку.

339. Озимый хлѣбъ сѣютъ въ сентябрь, а снимаютъ около половины іюня; яровой же, произрастающій лучше въ гористыхъ мѣстахъ, сѣютъ въ концѣ

нынѣ нѣтъ ни одного католика, ни въ этомъ монастырѣ, ни въ Кирнѣ, ни въ Салтахъ, ни въ Бананьярь. Они исчезли послѣ экспедиціи Надиръ-Шаха, хотя многія католическія церкви возвышаются вгустъ.

Читай: Эрнджакъ

Эрнджакъ есть древнѣйшая крепость, всегда носившая это имя, въ лѣтописяхъ Армянскихъ.

1001
58
507
1566.

Почти всѣ.

Все это даетъ неясныя понятія; между вѣчными снѣгами на хребтахъ высочайшихъ горъ и знойными берегами Аракса, встрѣчаются всевозможные климаты. Яровой хлѣбъ исключительно сѣется въ возвышен-

СТРАН.

марта, а снимаютъ въ исходѣ июня.

ныхъ мѣстахъ и земледѣлецъ пользуется для того первыми днями весен-

ней оттепели, которая начинается на нижнихъ склонахъ горъ въ мартѣ, а на верхнихъ въ маѣ; въ первыхъ изъ сихъ мѣстъ жатва, въ обыкновенные годы, оканчивается въ августѣ, но въ верхней полосѣ она продолжается до октября, такъ что ранніе морозы иногда вовсе останавливаютъ снятие хлѣба, который въ этомъ случаѣ пропадаетъ на корнѣ. Осимый хлѣбъ напротивъ свѣтса въ жаркой полосѣ, отъ августа до глубокой зимы, а жатва онаго оканчивается всегда въ июнѣ мѣсяцѣ.

343. Скотоводство состоитъ изъ 25 т. крупнаго рогатаго скота, 50 т. овецъ и козъ.

28 т.

60 т.

Всего 192 улья.

— Пчеловодствомъ мало занимаются...

— Заводское производство ограничивается 3 красильнями, для окрашиванія бумажнаго холста, большею частію въ синій цвѣтъ.

Казенныхъ красильнъ всего 7, изъ нихъ окрашиваютъ издѣлія не большею частію, а исключительно въ синій цвѣтъ.

— 2 кожевнями и станами для тканья бязи и ковровъ.

Выше, на страницѣ 331 показанъ одинъ заводъ, что и правильно.

Въ городѣ считается около 40 ткачей бязи и ковровъ.

Всѣхъ станковъ для тканія бязи 944.

345. Сарачинское пшено продается по 90 коп. за батманъ, хлопчатая бумага 4 р. сер. также за батманъ; (а ниже на той же страницѣ): въ 1829 году въ Нахичеванѣ продавались по слѣдующимъ цѣнамъ... чистое сарачинское пшено 80 коп. хлопчатая бумага 4 руб. 50 коп. за батманъ.

Что вибудь одно.

СТРАН.

348. Для измѣренія земель употребляется *тенабъ*, заключающій въ себѣ 20 Русскихъ аршинъ; какъ на квадратномъ тенабѣ земли высѣвается хлѣба одинъ батманъ, то поэтому халварное мѣсто, занимающее 25 квадратныхъ тенабовъ, равняется Русской казенной десятинѣ и 1244 квадратнымъ саженьямъ.

ОРДУБАДСКИЙ ОКРУГЪ.

349. Яджи.

— Площадь 1200 \square вереть.

350. Въ отношеніи грунта земли, можно раздѣлить округъ на три полосы: сѣверную, среднюю и южную.

350. Въ отношеніи къ климату, Ордубадскій округъ можетъ назваться однимъ изъ лучшихъ мѣстъ въ За-Кавказскомъ краѣ. Сѣверная полоса пользуется и въ лѣтнее время прохладою и свѣжестію воздуха; зима хотя бываетъ продолжительна, однако не сурова, отъ того что Ка-

Эти измѣренія земли по количеству посѣвовъ весьма не опредѣлительны: въ нижней полосѣ, гдѣ сѣютъ густо, одна и таже мѣра сѣмянъ занимаетъ восемь разъ меньше пространства нежели въ верхнихъ. По этому все подобныя исчисления ни къ чему не могутъ служить, если не взять въ отношеніи ихъ, сложности всей полосѣ.

Читай Яджи.

1500.

Раздѣленіе на три полосы правильно, но следовало назвать ихъ не сѣвornoю, среднею и южною, а верхнею, среднею и нижнею. Расположеніе къ сѣверу или къ югу ничего не значить, но сѣнія фуютовъ болѣе или менѣе надъ уровнемъ моря, составляетъ значительную разность въ температурѣ.

Все эти условія встрѣчаются и въ Нахичеванской провинціи; нездоровнейшее мѣсто на земномъ шарѣ, и въ Эривани; следственно хорошее качество Ордубадскаго климата происходитъ совершенно отъ другихъ причинъ. Полагать можно отъ того, что нѣтъ по близости болотъ, что округъ, не претерпѣвъ никогда раззореній, не имѣетъ развалинъ,

СТРАН.

рабахскій кребеть заслоняеть
отъ свѣрныхъ вѣтровъ.

ше нежели въ соединеннхъ мѣстахъ. Селеніе Мигри въ 20 верстахъ отъ города Ордубада на Аракотъ; есть мѣсто не менѣе убійственное для здоровья какъ самая Нахичевань.

352. Устугу-чай.

— Венать-чай.

— Айпсъ-чай и Ордубадъ-чай,
вытекающіа изъ горъ Алагѣзскихъ.

— Келить.

— Яджи.

353. Народнаселеніе округа... до 1,320 семействъ съ 3,160 душами мужескаго пола, т. е. по 26 душъ на квадратную версту.

— Татары въ числѣ 2157 душъ и Армяне старожилые 787 и вновь поселенные 216 душъ мужескаго пола.

354. Шихъ-Али-Богъ.

354. Омругъ раздѣляется на пять магаловъ... Айллискій... Чаланапскій...

— Магалъ Ордубадскій заключаетъ въ себѣ городъ Ордубадъ и 8 селеній.

(a) и не заключаетъ полей сраженій; наконецъ, и это всего правдоподобнѣе, вода быть можетъ въ немъ лучи

Читай Устуги - Чай, рѣка эта называется также Чаланапъ-Чай.

Читай Ванандъ-Чай.

Алагѣзскія горы находятся въ Даралагѣзскомъ магалѣ, между Карабагомъ и провинціями Эриванской и Нахичеванской; следовательно воды ихъ сюда доходить не могутъ.

Килить.

Яджи.

2325 семействъ.

5653 души мужескаго пола около 4 душъ на квадратную версту.

3751.

1204.

698.

5653.

Шихъ-Али-Богъ.

Вмѣсто Айллискій, читай: Аккулискій, а вмѣсто Чаланапскій - Чаланапскій.

Городъ и 9 селеній:

(a) Известный путешественник Dubois de Montpregeux, которому я сообщалъ это предположеніе, совершенно согласенъ съ моимъ мнѣніемъ. Voy. autour du Caucase t. 1. p. 281

СТРАН.

354. Ордубадъ или Ордубадъ
значитъ въ переводъ становище
или лагерное мѣсто.

Становище, лагерное мѣсто или
просто станъ по-персидски Арда,
но Ордубадъ, собственное имя, довольно
употребительное: следственно бли-
же полагать, что нѣкто, Ордубадъ, основалъ здѣсь первое жилище,
и построение его (Абадъ) названо Ордубадомъ, такъ точно
какъ Аббасъ-Абадъ, Сардаръ-Абадъ, Ибрагимъ-Абадъ и тыся-
ча другихъ Абадовъ сохранили названія ихъ основателей.

355. Городъ раздѣляется на
пять частей или магаловъ: Амбар-
расъ, Кюръ-Татаръ, Шаръ-Ша-
гаръ, Мингизъ и Ючь-тарянги.

— Въ немъ считается 615 до-
мовъ.

— Армянская церковь.

— 2 каравансарая, 170 ла-
вокъ и 2 бани....

— Сады покрываютъ 45 де-
сятинъ.

— Тутовые сады даютъ до 240
батмановъ шелку или 200 пудовъ.

— 1,000 ульевъ пчель.

356. Айлисскай магалъ.

— Венатъ-чай.

— Дагинскій магалъ имѣтъ
12 селеній.

— Чаланапскій, простирается
по рѣчки Устукучай содержитъ
4 селенія.

357. Сушеные фрукты, от-
правляются болѣе въ Тифлисъ.

Амбарасъ, Кюрдатель, Саръ-Ша-
гаръ, Мингизъ и Учъ-Дюданга.

635.

Христіанскихъ церквей вовсе нѣтъ,
Армяне отправляютъ богослуженіе
въ одномъ частномъ домѣ.

6 Каравансараявъ, 197 лавокъ и
одна только исправная баня.

260 пахатныхъ дней или около
260 десятинъ.

По послѣднимъ свидѣніямъ небо-
лѣе 14-ти батмановъ, что составляетъ
11 пудъ 8 фунтовъ шелку.

470 ульевъ пчель.

Читай Акулисскій магалъ.

— Ванандъ-Чай.

14 селеній.

Не Чаланапъ, и не Устукучай, а
Чинавапъ и Устучай-Чай; и не 4, а
пять селеній.

Весьма рѣдко и развѣ кому на-
будъ въ подарокъ.

СТРАН.

357. Вся вообще тамошніе сады занимають до 200 халваровъ или до 300 десятинь.

— Шелководство весьма незначительно, ибо въ цѣломъ округъ считается до 100 т. тутовыхъ деревьевъ.

— Въ округъ считаютъ 100 верблюдовъ, 400 лошадей, 170 катеровъ, 400 ишаковъ, 1,000 штукъ рогатаго скота, 3000 овецъ и козъ.

— Во всемъ округъ полагается неболѣ 2,500 ульевъ пчель.

— Заводское производство состоитъ въ одной красильни, 8 кожевняхъ...

247 халваровъ или около 1000 десятинь.

Во всемъ округъ выдѣлывается 93 батмана или 70 пудъ 20 фунтовъ шелку.

Верблюдовъ вовсе нѣтъ: лошадей 508, катеровъ 146, ишаковъ 869, рогатаго скота 3907, овецъ и козъ 9027.

1575.

2 красильни.

12 кожевенныхъ заводовъ.

ЗАКЛЮЧЕНІЕ.

Объяснивъ нѣкоторые частные недостатки *Обозрѣнія*, считаю нужнымъ присовокупить нѣсколько общихъ замѣчаній, относящихся ко всему сочиненію.

1) Вообще не упомянуто о весьма важной части Закавказскаго края: Имеретіи, Гуріи и Мингреліи, следовательно, книгу эту правильнѣе было бы назвать «*Обозрѣніе некоторыхъ Россійскихъ Владѣній За-Кавказомъ.*»

2) Финансовая часть, эта многосложная машина, приводимая въ дѣйствиѣ почти въ каждой провинціи За-Кавказья, особою системою и отдѣльными пружинами, оставлена безъ вниманія.

3) Нѣтъ общаго взгляда на край, на контрасты его климатовъ, зависящихъ отъ большаго или меньшаго возвышенія мѣстъ надъ уровнемъ моря; не объяснено о вліяніи ирригацій въ жаркой полость, гдѣ главное— вода, безъ которой земли—ничто; умолчено о бесплодныхъ солончакахъ, которыя даже на картѣ изумляютъ широкими пробѣлами.

4) За-Кавказье вездѣ представляется странною изобилующею землею, новымъ Эльдorado, въ которомъ обѣщавается поселенцамъ многое множество богатствъ. Напротивъ того, За-Кавказье, въ нынѣшнемъ ея положеніи, есть одна изъ самыхъ малоземельныхъ губерній Россіи, разумеется въ отношеніи приуготовленныхъ земель, какъ то будетъ объяснено ниже; въ доказательство тому, приведу изъ памяти нѣсколько фактовъ, а именно: а) Неимоверныхъ трудовъ стоило тамошнему мѣстному начальству, отыскать въ 1819 году, удобныя мѣста, для поселенія вновь прибывшихъ Виртембергскихъ колонистовъ, и это исполнилось не безъ споровъ и стѣсненія коренныхъ жителей. б) Въ 1828 году, вмѣстѣ съ прочими переселенцами перешло изъ Персіи въ наши предѣлы до 400 семействъ Сирійскихъ Несторіанъ (названныхъ въ Обозрѣніи Готфами), которые поселились было въ Карабагъ, на развалинахъ древняго города Бердаа, но лишившись тутъ нѣсколько лѣтъ сряду посявовъ, они скитались долгое время, отыскивая новаго мѣста для поселенія, и наконецъ, въ 1832 году, возвратились въ число не болѣе 300 семействъ въ Армяцкую область, гдѣ начальство, по неимѣнію земель для поселенія ихъ однимъ обществомъ, нашлось вынужденнымъ раздѣ-

лить их и приселить по нѣскольку семействъ къ деревнямъ коренныхъ жителей. с) Водвореніе молдаковъ встрѣило такое же затрудненіе, и переселеніе ихъ изъ Россіи, по недостатку земель, нынѣ почти прекратилось; что же касается до Тончинскаго ихъ поселенія (въ Ширванской провинціи), то коренные жители уступили это мѣсто, потому только, что надъ собой испытали до какой степени климатъ тамъ пагубенъ. Наконецъ d) въ 1834 году состоялось постановленіе, по которому дозволяется отводить частнымъ лицамъ, за Кавказомъ, отъ 50 до 500 десятинъ казенной земли, для заведенія плантацій; однако никто до нынѣ не воспользовался такимъ отводомъ, не потому чтобы небыло на то охотниковъ, а по той причинѣ, что нѣтъ за Кавказомъ 500 десятинъ совершенно годной земли (въ полосѣ удобной для плантацій), которыми начальство могло бы расположить безъ стѣсненія туземцевъ. Даже общество шелководства, послѣ 6-ти лѣтъ тщетныхъ поисковъ, должно было избрать предложенный ему къ отводу участокъ, въ урочищѣ Алламеша, отстоящемъ на нѣсколько часовъ ѣзды отъ жилищъ непокорныхъ и хищныхъ Лезгинскихъ обществъ.

Безспорно что въ За-Кавказьѣ находится много миллионовъ десятинъ пустопорожныхъ земель, но что пользы въ нихъ? Въ горахъ, 49,000 □ верстъ негодны по суровости климата, а въ полосѣ, производящей дорогія растенія и гдѣ лѣтомъ зной доходитъ до 60° по Р. вода, влажность, составляютъ условіе всякаго прозябанія. Въ тѣхъ мѣстахъ гдѣ ирригаціи удобны, народонаселеніе сосредоточилось какъ въ муравейникъ; тамъ вода составляетъ единственное богатство земледѣльца, который не рассчитываетъ сколько у него десятинъ земли, что было бы совершенно бесполезно, но сколько часовъ и минутъ онъ имѣетъ право наводнять свое поле изъ общественной канавы; такимъ образомъ родился

въ жаркихъ странахъ особый родъ преступленій, неизвѣстный въ нашемъ законодательствѣ — кража воды, которая нерѣдко ведетъ къ дракамъ селеній противъ селеній и къ смертоубійствамъ. Можно себя представить до какой степени вода драгоцѣнна въ краѣ, гдѣ рѣки, недавно еще въ полномъ разлитіи, вдругъ, въ іюль и августъ, высыхаютъ и оставляютъ воды едва достаточной для напоя скота. Иныя рѣки, весною довольно глубокія, лѣтомъ совершенно исчезаютъ, такъ наприкладъ: въ Талишинскомъ ханствѣ, рѣка Баль-Амру (означенная на картѣ подъ именемъ Болгару) при проѣздѣ моемъ чрезъ Муганскую степь 20-го сентября 1837 года, была наполнена одними раскаленными камнями и нескомъ, безъ малѣйшаго сохраненія даже признаковъ влажности; такимъ же образомъ высыхаютъ многія другія рѣчки и большая часть колодцевъ.

Конечно, противъ этого всеобщаго недостатка воды на равнинѣ, можно предпринять различныя мѣры, а именно: 1.) Поднять воды Куры, Юры, Алазани и Аракса, которыя нынѣ, углубившись въ своихъ руслахъ остаются въ отношеніи ирригацій, совершенно бесполезными для края, и провести изъ сихъ рѣкъ, живительныя струи по всемъ направленіямъ долины. 2.) Устроить, гдѣ возможность позволить, Артезіанскіе колодцы. 3.) Окопчить или починить нѣкоторыя старинныя водопроводныя каналы. Если исполнятся эти гигантскія предпріятія, и къ тому отыщутся средства удобрить обширныя солончаки, покрывающіе Курскую и Аракскую равнины, то быть можетъ осуществлятся нѣкоторыя изъ блистательныхъ предположеній Обозрѣнія; но и въ этомъ случаѣ, нельзя скрыть, что первое предпріятіе обойдется не многимъ дешевле устройства желѣзной дороги отъ Петербурга до Тифлиса, и что Артезіанскіе колодцы, доставивъ воду въ достаточномъ количествѣ для питья, едва ли принесутъ пользу въ

отношеніи ирригаціи; остается только последнее предпріятіе, доступное по нынѣшнимъ средствамъ, такъ какъ оно обойдется не дороже 2 м. руб. для цѣлаго края.—Во всякомъ случаѣ, всѣ эти предположенія составляютъ принадлежность неопредѣленной будущности; въ теперешнемъ же положеніи За-Кавказскаго края нѣтъ въ немъ свободныхъ и годныхъ земель, не только для колоній, но даже для отвода частному лицу, ищащая тѣхъ, которыя еще не безопасны отъ хищническихъ набѣговъ Лезгинцевъ и Черкесовъ. Въ этомъ можно повѣрить человѣку, который, проживъ 17 лѣтъ за Кавказомъ, объѣхалъ въ немъ по всѣмъ направленіямъ болѣе 30 т. верстъ, и исполняя многоразличныя порученія начальства, имѣлъ всевозможныя средства убѣдиться въ этой истинѣ на мѣстѣ.


5.) Низменные части За-Кавказскаго края выставлены едва ли не здоровѣйшимъ мѣстомъ на земномъ шарѣ; къ чему это, когда всякому извѣстно противное?

6.) Гг. составители Обзорнія увѣряютъ что страна За-Кавказская преизобилуетъ въ средствахъ продовольствія; и исчислили по тремъ только уѣздамъ Грузіи до 1,000,000 четвертей избыточнаго хлѣба. Напротивъ того, За-Кавказіи съ трудомъ прокармливаетъ своихъ жителей и тамошнее провіантское вѣдомство съ величайшими усиліями, едва успѣваетъ заготовлять на мѣстѣ $\frac{2}{3}$ (до 100 т. чет.) общей пропорціи, потребной для продовольствія мѣстныхъ войскъ; послѣдняя же треть покупается въ Воронежѣ и Саратовѣ и сплавляется по Черному и Каспійскому морямъ, въ Имеретію и Дагистанъ.

7.) Нѣтъ описаній многихъ замѣчательныхъ мѣстъ, обращающихъ на себя особенное любопытство, какъ-то: *Муганской степи* съ ея баснословными змѣями, остановившимися, если вѣрить Плутарху, побѣдоноснаго Помпея; *прохода Албанскаго* въ Тушетіи; *торговаго*

пути чрезъ Шарапана и Сурамъ, о которомъ повѣствуютъ Плиній и Страбонъ; не приложено свѣдѣній объ исчезнувшемъ Албанскомъ царствѣ, о древнихъ народахъ Ути или Уди, *Эніохахъ*, *Армено-Халибахъ*, и многихъ другихъ; нѣтъ изысканій о разнообразныхъ тамошнихъ нарѣчіяхъ; не пояснено: кто именно *aborigены* За-Кавказскаго края. Гдѣ возвышались города *Гармаъ-Цихе*, *Альвендъ*, *Эа* и проч. Сохранились ли какіе слѣды *предпріятія Селевкидовъ*, относительно учрежденія судоходства по Араксу? Равнымъ образомъ остаются безъ отвѣта тысяча подобныхъ вопросовъ, которые заставляютъ желать, чтобы предпринято было полное описаніе За-Кавказскихъ провинцій, трудъ, ожидаемый ориенталистами съ пламеннымъ нетерпѣніемъ и для котораго *Гюльденштедтъ*, *Палласъ*, *Гмелинъ*, *Гр. Потоцкій*, *Клапротъ*, *Броневскій*, *Дюбуа* и *Обозрѣніе Россійскихъ Владѣній за Кавказомъ* собрали весьма богатые матеріалы, ожидающіе только руки искуснаго зиждителя.

КОНЕЦЪ.



Для лучшей ясности, прилагается здѣсь прикѣпный профиль За-Кавказскаго края.



**ПРИМЪРНОЕ ИЗОБРАЖЕНИЕ ПРОФИЛЯ
ЗА-КАВКАЗСКАГО КРАЯ.**

ПРИМѢРНОЕ ИЗОБРАЖЕНІЕ

ОБЪЯСНЕНІЕ.

Отъ высочайшей точки (16,354 ф.) до 11,000 ф. надъ морскимъ уровнемъ, простирается полоса Альповъ, или страна вѣчныхъ снѣговъ и морозовъ; въ ней исчислено до 1,100 квадрат. верстъ пространства.

Отъ 11,000 до 7,000 ф. лежатъ горные хребты, годные только лѣтомъ для пастбы скота, и совершенно сходные съ полярными землями; климатъ здѣсь суровый; общее пространство составляетъ 48,000 квадрат. верстъ, изъ коихъ до 16,000 покрыты каменникомъ и скалами.

Отъ 7,000 до 5,000 ф. человекъ можетъ уже существовать, и хлѣбныя растенія родятся климатъ сѣверной Европы; общее пространство 36,000 квадрат. верстъ, изъ коихъ 9,000 покрыты каменникомъ и скалами. Жителей 301,000 душъ обоого пола; приходится по 15 душъ на квадрат. версту удобной земли.

Отъ 5,000 до 3,000 ф. виноградныя сады посѣваются, но порядочное вино получается не свыше 3,000 ф. Климатъ южной Европы; общее пространство 16,000 квадратныхъ верстъ, изъ коихъ 8,000 заняты скалами и каменистымъ основаніемъ горъ. Жителей 493,000 душъ обоого пола; по 62 на квадратную версту, удобной земли.

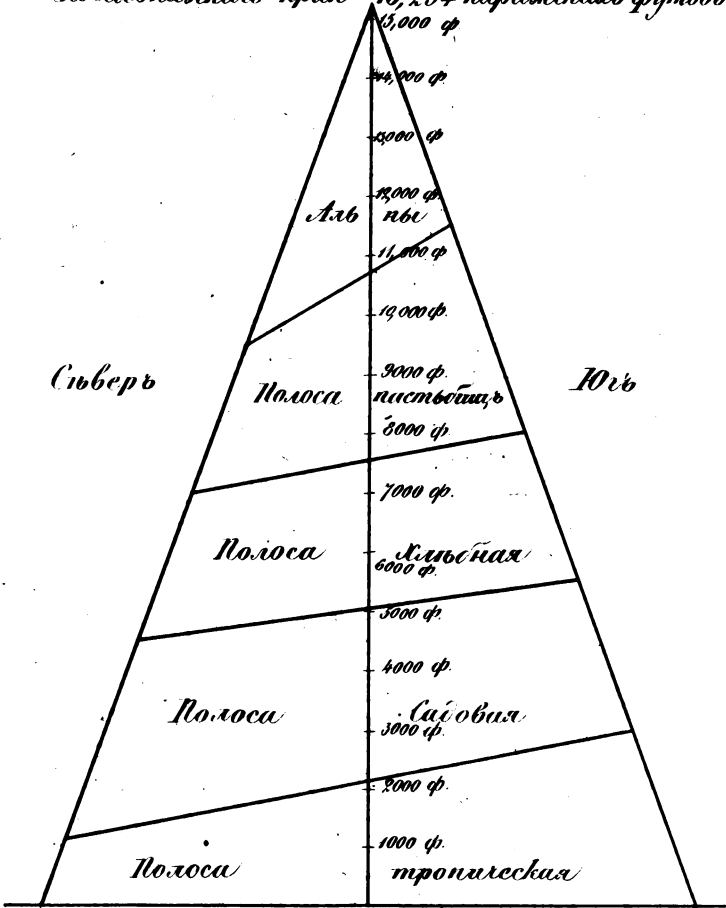
Отъ 3,000 до морскихъ береговъ простирается полоса тропическая; зной чрезвычайный и климатъ вредный для здоровья. При поливаніи полей отлично произрастаютъ: хлопчатая бумага, сарачинское пшено, индиго, шафранъ, виноградъ, шелковица, и ильстами даже, мелкій сахарный тростникъ. Земли этой полосы дѣлятся на четыре рода: 1) поливныя, совершенно удобныя: ихъ 9,000 кв. верстъ. 2) заняты лѣсами, болотами и вообще годныя къ удобренію; ихъ до 12,000 кв. верстъ. 3) Неполвныя по опушкамъ Куры и Аракса, отъ 1,000 до 4,000 к. верстъ, смотря по обилію разлитій; и 4) негодныя, безводныя, болотистыя, и покрытыя солончаками пустыни 30,000 квадрат. верстъ, всего 52,000 кв. верстъ. Жителей 736,000 душъ обоого пола; приходится по 81 на квадратную версту годной земли.

Примѣчаніе. Всѣ сии вычисленія составлены примѣрно, со всею приблизительною вѣрностію: вездѣ приняты основаніемъ среднія числа, на примѣръ: предѣлы вѣчнаго снѣга находятся на Элбруссѣ между 9 и 10 тысячами ф., а на Арагатѣ между 11 и 12 тысячами, то среднимъ числомъ взято здѣсь 11,000 футовъ. Такимъ же образомъ и тропическая полоса, которая начинается на Курской равнинѣ не свыше 1,000 фут., а на Араксской около 3,000 ф. надъ уровнемъ Чернаго моря, и такъ далѣе.



ПРОФИЛЬ ЗА-КАВКАЗСКАГО КРАЯ

Самая возвышенная точка
 За Кавказскаго края 16,254 парижских футовъ




Уровень Чернаго моря принята основаніемъ вышележей возвышенностей.

EM
3-20-1974
12 31 12 12 12 12



Slew
MS FEB 1974
DISCARDED
B M
DUPLICATE



12 50K

ПЕЧАТАНО
въ типографіи А. А. Плюшара.

