



Это цифровая копия книги, хранящейся для потомков на библиотечных полках, прежде чем ее отсканировали сотрудники компании Google в рамках проекта, цель которого - сделать книги со всего мира доступными через Интернет.

Прошло достаточно много времени для того, чтобы срок действия авторских прав на эту книгу истек, и она перешла в свободный доступ. Книга переходит в свободный доступ, если на нее не были отданы авторские права или срок действия авторских прав истек. Переход книги в свободный доступ в разных странах осуществляется по-разному. Книги, перешедшие в свободный доступ, это наш ключ к прошлому, к богатствам истории и культуры, а также к знаниям, которые часто трудно найти.

В этом файле сохранятся все пометки, примечания и другие записи, существующие в оригинальном издании, как минимум о том долгом пути, который книга прошла от издателя до библиотеки и в конечном итоге до Вас.

### **Правила использования**

Компания Google гордится тем, что сотрудничает с библиотеками, чтобы перевести книги, перешедшие в свободный доступ, в цифровой формат и сделать их широкодоступными. Книги, перешедшие в свободный доступ, принадлежат обществу, а мы лишь хранители этого достояния. Тем не менее, эти книги достаточно дорого стоят, поэтому, чтобы и в дальнейшем предоставлять этот ресурс, мы предприняли некоторые действия, предотвращающие коммерческое использование книг, в том числе установив технические ограничения на автоматические запросы.

Мы также просим Вас о следующем.

- Не используйте файлы в коммерческих целях.  
Мы разработали программу Поиск книг Google для всех пользователей, поэтому используйте эти файлы только в личных, некоммерческих целях.
- Не отправляйте автоматические запросы.  
Не отправляйте в систему Google автоматические запросы любого вида. Если Вы занимаетесь изучением систем машинного перевода, оптического распознавания символов или других областей, где доступ к большому количеству текста может оказаться полезным, свяжитесь с нами. Для этих целей мы рекомендуем использовать материалы, перешедшие в свободный доступ.
- Не удаляйте атрибуты Google.  
В каждом файле есть "водяной знак" Google. Он позволяет пользователям узнать об этом проекте и помогает им найти дополнительные материалы при помощи программы Поиск книг Google. Не удаляйте его.
- Делайте это законно.  
Независимо от того, что Вы используете, не забудьте проверить законность своих действий, за которые Вы несете полную ответственность. Не думайте, что если книга перешла в свободный доступ в США, то ее на этом основании могут использовать читатели из других стран. Условия для перехода книги в свободный доступ в разных странах различны, поэтому нет единых правил, позволяющих определить, можно ли в определенном случае использовать определенную книгу. Не думайте, что если книга появилась в Поиске книг Google, то ее можно использовать как угодно и где угодно. Наказание за нарушение авторских прав может быть очень серьезным.

### **О программе Поиск книг Google**

Миссия Google состоит в том, чтобы организовать мировую информацию и сделать ее всесторонне доступной и полезной. Программа Поиск книг Google помогает пользователям найти книги со всего мира, а авторам и издателям - новых читателей. Полнотекстовый поиск по этой книге можно выполнить на странице <http://books.google.com/>


Лит. № 1  
Л. № 44  
Л. № 4620 w - 2

# КАРТИНА

## КАВКАЗСКАГО КРАЯ.

---

*Платона Зубова.*




ЧАСТЬ ВТОРАЯ

---

САНКТПЕТЕРБУРГЪ

1855.



Библиотека Генерального штаба

2570 / 80


12.11.16

# КАРТИНА

КАВКАЗСКАГО КРАЯ.

С. И. С. В. Презент  
№ 1211 50304

H. as. 46 20 w-2



**Видъ**  
**Даріельскаго ущелія**  
**на**  
**Военно-Грузинской дорогѣ.**



# **КАРТИНА**

**КАВКАЗСКАГО КРАЯ,**

**ПРИНАДЛЕЖАЩАГО РОССИИ,**

**И**

**СОПРЕДѢЛЬНЫХЪ ОНОМУ ЗЕМЕЛЬ;**

**ВЪ ИСТОРИЧЕСКОМЪ, СТАТИСТИЧЕСКОМЪ, ЭТНО-  
ГРАФИЧЕСКОМЪ, ФИНАНСОВОМЪ И ТОРГОВОМЪ  
ОТНОШЕНІЯХЪ.**

*Сочиненіе*

*Платона Зубова.*

**ЧАСТЬ ВТОРАЯ.**

---

**С. П Е Т Е Р Б У Р Г Ъ.**

**ВЪ ТИПОГРАФІИ КОНРАДА ВИНГЕВЕРА.**

**1 8 3 8.**



**ПЕЧАТАТЬ ПОЗВОЛЯЕТСЯ**

съ тѣмъ, чтобы, по напечатаніи, представлены  
были въ Ценсурный Комитетъ три экземпляра.  
С. Пешербургъ, 17 Октября 1834.

Ценсоръ *В. Селюковъ.*

**III.**

**КАВКАЗСКАЯ ОБЛАСТЬ.**



---

## **Положеніе, границы, пространство и наружный видъ.**

Кавказская область лежитъ между  $57^{\circ} 23'$  и  $65^{\circ} 12'$  долготы и  $43^{\circ}, 45'$  и  $46^{\circ} 25'$  широты. Граничитъ къ *Съверу* съ землею Войска Донскаго; къ *Съверо-Востоку* съ Аспраханскою Губерніею; къ Западу съ землею Войска Черноморскаго; къ *Востоку* съ Каспійскимъ моремъ; къ *Югу* съ землями Горскихъ народовъ. Сія послѣдняя пограничная черта, охраняемая учрежденной военной линіею, начинается версмахъ въ 17 западнѣе крѣп. Успь-Лабинской близъ изряднаго Источника, и идетъ по направленію р. Кубани сначала на Съверо-Воспокъ до крѣп. Кавказской, опшолъ на Юго-Воспокъ мимо крѣп.

*Тешильбекъ, Григориополиса, Прочнаго Окопа и Западной.* Немного ниже послѣдняго поворачиваетъ на Воспокъ до *Недреманнаго Редута*; опть онаго прямо на Югъ, мимо укрѣп. *Бѣломътежскаго, Кубанскаго и Баталпашимскаго*, до впаденія рѣки *Тахтамыша* въ рѣку *Кубань*. Опть сего мѣста идешь на Воспокъ сначала по рѣкѣ *Тахтамышу* до самаго ея истока, пошомъ ущелиемъ горъ, пересѣкающихъ рѣку *Подкумокъ* и рѣку *Куму* сухою черпюю до ред. *Кисловодскаго*, а опть онаго по рѣкѣ *Нарзану*; опть границы же *Малой Абазіи* на Воспокъ по направленію рѣки *Малки* до Ст. *Екатериноградской*, опть коей продолжается до самаго моря *Каспійскаго*, по печенію рѣки *Терека*, сперва на Воспокъ мимо г. *Моздока* до Ст. *Новогладовской*, опть коей идешь уже діагонально мимо г. *Кизляра* на *Сѣверо-Воспокъ*. Фигура *Кавказской области* естъ продолговатый пятиугольникъ, коего юж-

ный бокъ длиннѣе Сѣверо-Западнаго, а сей Воспучнаго. Самое большое проптяженіе опть Юга на Сѣверъ (опть рѣки Малки у Бабукова Аула до впаденія рѣки Средній Егорлыкъ въ рѣку Манычь) 278 верстѣ; а опть Запада на Воспокъ (опть Прочно-окопскаго редуша до впаденія рѣки Кумы въ Каспійское море) 412 верстѣ; все проспранство, занимаемое Кавказскою областію соспавляетъ около 80,000 квадратныхъ верстѣ.

### *Естественное раздѣленіе.*

Кавказская область раздѣлена природою на двѣ весьма неравныя часпи, изъ коихъ первая соспавляетъ плоскость, а вторая холмистое возвышеніе Бешповыхъ горъ съ ихъ опраслями. Сіе послѣднее соспавляетъ окружность, замкнушую съ Юга и Юго-Западарѣками опдѣляющими область опть Горскихъ земель, а потомъ чершою, идущею съ Запада на Во-

спокъ опъ урочища *Темизбекъ*, мимо спа-ницъ Московской и Донской, до впаденія рѣки Карамыкъ въ рѣку Куму, и едва ли соспавляетъ и пашую часшь всего пространства.

### **Горы.**

Въ 40 верспахъ опъ г. *Георгиевска* не въ дальнемъ распоянїи опъ г. *Пятигорска*, находяпса пашь горъ, спшоящихъ между собою опдѣльно, изъ коихъ одна, самая возвышенная, находпса посреди-нѣ, а прочїя ее окружающъ. По сему еспешественному образованїю произошло и названїе сихъ горъ *Бештау* или Пятиго-рїе. Средняя гора изображаетъ голую ска-лу, спрепящуюся за облака, оспроко-нечна и конусообразна. На прочихъ замъ-пень лѣсъ, копорый постепенно умень-шается и превращается въ кустарники, по мѣрѣ приближенїя къ вершинамъ. *Бештау* по большой части покрыта об-

лаками и выказываетъ свою оспроконечную главу полько передъ наступленіемъ ясной погоды, служа барометромъ для окрешныхъ жищелей. Посредствомъ *Ослинаго хребта*, въ кошорой упираются подножія *Бештау*, горы сіи соединяются съ главнымъ кряжемъ Кавказа, и по всему видно, что оныя еспь Сѣверовоспочные бутристые оконечности того отрога, кошорый начинается въ земляхъ *Алтыкизековъ* и опть Карачаевской границы, идя черезъ первыя, направлется сначала по рѣкѣ *Куль* на Сѣверъ, а опть предѣловъ *Абазии* поворачиваетъ дугою на Сѣверо-Воспокъ. Возвышенія поспепенно понижающіяся опть подошвы *Бештау*, занимающъ все пространство между рѣкою *Кулюю* и рѣкою *Подкулкою*, а за Георгіевскомъ переходящъ уже въ равнины. Изъ числа *Беитовыхъ* горъ гора *Мешука*, особенно замѣчательна тѣмъ, что при ея подошвѣ находящяся извѣстные Кавказскіе



сѣрные испочники, копорые будутъ описаны въ своемъ мѣстѣ, кромѣ того примѣчательны: особый опрогъ горъ, называемыхъ *Горы Лисы*, въ углу образуемомъ сліяніемъ рѣкъ: *Стока* и *Поджумка*; возвышеніе, начинающіеся отъ сш. Марьинской и простирающееся къ Сѣверу по *Пятигорскому* и *Ставропольскому* уѣздамъ, сравниваясь съ Кубанскою снѣпью у рѣки *Калалы*, а къ востоку оканчиваясь у *Безопаснаго* редуша; *Хрищевая гора*, за г. Александровымъ, копорой вершина, по причинѣ непрерывныхъ сильныхъ вѣтровъ, называется *Свистунъ гора*. Горная порода состоятъ изъ песчанаго камня, лежащаго на слояхъ извѣстковыхъ.

### *Лѣса.*

Въ Кавказской области лѣсовъ не весьма много. Оныя находятся болѣею частію по берегамъ рѣкъ и въ низменныхъ мѣстахъ. Отъ сего происходитъ,

что жирный черноземъ, коимъ сіи мѣста изобилуютъ, способствуя къ роснупу деревъ, слишкомъ ускоренному, хорошему виду и сочности плодовъ лишаетъ деревья надлежащей твердости и дѣлаетъ слабыми. Отсюда происходитъ, что деревья, употребленныя для подѣлокъ и спроеія находясь снаружи подвергаются скорому гніенію а находясь внутри домовъ, ссыхаются и производятъ трещины. Всего вообще проспрансива земли подѣлками въ Кавказской области считается около 46 кв. квадратныхъ десятиинъ. Лѣсъ состоитъ изъ Дуба, Клена, Карагача, Ясени, Граба, Чинара, Черноклена, Ильмы, Свидины, Бересклеса, Тополя, Тальника, Вязы, Вербы, Яблони, Груши, Ольхи, Липы, Орѣшника, Осокоры, Ивы; Между оными также произрастаютъ Боярышникъ, Шипковое дерево, Тернъ, Бузина, Кизиль, Лохъ, Шиповникъ и дикой Виноградникъ. Дровами живели поль-

зуются изъ сихъ лѣсовъ, и по необходимости употребляютъ и на строеніе, а зажимочные выписываютъ сосновый лѣсъ изъ Аспрахани, который имъ обходится весьма дорого. Значительная часть кочевья *Пятигорскихъ* Нагайцевъ покрыва лѣсами, носящими названіе: Круглаго и Воровскаго.

### *Рѣки.*

*Терекъ*, подробно описанный въ предыдущей главѣ. Теченіе его по Кавказской области проспирается отъ Екатериноградской станицы до самаго моря, на разстояніи 270 верстъ. Достошно замѣчанія, что въ Терекъ не впадаетъ ни одна рѣка изъ числа орошающихъ Кавказскую область (кроме Малки). Всѣ же вливающіяся въ него рѣки находящіяся въ горскихъ земляхъ, о коихъ сказано будетъ при описаніи оныхъ.

*Малка*, впадающая въ Терекъ, немно-

го ниже Екашериноградской станицы, выпекаеишь изъ Карачаевскихъ горъ. Образуемая сначала спсченіемъ прехъ испочниковъ, спсремипся на Сѣверо-Воспокъ, сосшавляя границу между Алпыкизсковъ и Большой Кабарды. Опъ Бѣломечетскаго укрѣпленія *Малка* начинаеишь склоняишь ся на Юго-Воспокъ, и, не доходя верспъ 20 до ст. Екашериноградской, принимаеишь въ себя вдругъ три рѣки: *Баксамъ*, *Чегемъ* (объ выпекающія изъ подножія *Ельборуса*, изъ коихъ послѣдняя принимаеишь въ себя рѣки: *Урухванъ*, *Налкикъ*, и *Чалу:хсу*); и рѣк<sup>ю</sup> *Черекъ* со впадающею въ оную рѣку: *Мишигикомъ*. Увеличенная водами сихъ рѣкъ, *Малка* увеличиваетя въ быспротъ и расширяеишь свое русло. Поворотясь на Сѣверо-Воспокъ у Екашеринограда, крушо склоняеишь попомъ на Юго-Воспокъ, и въ семъ положеніи соединяеишь съ *Терекомъ*. *Малка* вообще быспра, берега имѣеишь сначала крушые понижающійся по мѣрѣ ея

печенія по Кавказской области. Вода въ оной мупна, и почищается здоровою; дно глиняное и песчаное.

• *Кубань*, описанная подробно въ предыдущей главѣ. Теченіе сей рѣки по Кавказской области начинается опъ впаденія рѣки Тахшамыша, и проспирается нѣсколько верстъ за крѣп. *Усть-Лабинскую*. Со стороны Кавказской области, впадаютъ въ оную слѣдующія рѣки: *Тахшамышъ*, *Бетмакъ*, *Несинка*, *Барсуклы*, *Горькал*, *Камышевская* и *Терновка*. Всѣ онѣ вытекаютъ изъ предгорій *Бештовскихъ* горъ и весьма незначительны.

*Кума*, по-Сарматски *Удонъ*, по-Черкески *Кумъ-шиъ*, вытекаетъ изъ Кавказскихъ горъ, въ недалекомъ разстояніи опъ того ущелія, въ коемъ рѣка Кубань принимаетъ рѣку *Кеберду* у Аграмовскаго Аула. Сначала Кума имѣетъ направленіе на Сѣверъ, образовавшись до границы Кавказской области изъ слиянія

прехъ рѣкъ. Отпуда поворачиваетъ дугою на Воспокъ до селенія Александри, отъ коей печеть уже прямо на Воспокъ до селенія Нижнеподгорнаго, у коего, принявъ рѣку Подкумокъ, печеть прямо на Сѣверъ до селенія Федоровки. Отъ сего послѣдняго наклоняется на Сѣверовоспокъ до того мѣста, гдѣ находятся знаменитыя развалины, называемыя *Маджары*. Отъ оныхъ беретъ направленіе на Воспокъ и идетъ большими извилинами по Кизлярской степи къ Каспійскому морю; но разливаясь по разнымъ обширнымъ долинамъ, обросшимъ камышемъ и окруженнымъ песками, ослабляется въ своемъ печеніи, и не достигая моря, теряется въ пескахъ, но весьма вѣроятно, что соединяется съ Каспійскимъ моремъ посредствомъ озеръ. Берега ея по возвышеннымъ мѣстамъ высоки, и утесисты; по Кизлярской же степи низкіе а по низменнымъ мѣстамъ середины сво-

его печенія глинисты. Около дер. Нижнеподгорнаго замѣненъ на берегахъ *Кумы*, песчаный мергель на пластовомъ песчаномъ шиферѣ. Кума печельнсклнчнтельно по одному Пятигорскому уѣзду, а въ Моздокскомъ и Кизлярскомъ служнть границу опть Аспраханской губерніи. Самая большая ширина ея не превышаетъ 25 сажень. При деревнѣ Кавказской Усвяпть, или нижніе Маджары, имѣя 15 сажень ширины, раздробляется на болота и рукава, покрытые проспникомъ, потомъ совокупаь опять въ одно цѣлое, у дер. Володнмнровкѣ, снова раздѣляется на рукава и болота, изъ коихъ важнѣйшее еспть, такъ называемое, Бѣлое озеро (по-Калмыцки *Огото*). По вершинамъ рѣки Кумы лѣсъ распелть въ изобилн; нижнія же частн совершенно безлѣсны. Глубина ея также различна, какъ высота береговъ, но бродовъ, кромѣ вершинъ, ннгда не замѣнно. Длина печенія ея око-

ло 400 верстъ по прямой линіи. Вода вообще мутная; печеніе въ вершинахъ очень быспро. Рыбы мало. Кума повсюду замерзаешъ, кромъ вершинъ. Весною выходипъ изъ береговъ полько въ немногихъ мѣспахъ. Озера, преимущественно почишаемыя за устья Кумы: Худоцкое, Малая и Средняя Кума.

Съ правой стороны впадаютъ въ нее слѣдующія рѣки: 1 *Подкумокъ*, одна изъ важнѣйшихъ рѣкъ Кавказской области, выпекаешъ изъ одного края горъ съ Кумою, недалеко отъ испока сей послѣдней. Течешъ сначала на Сѣверъ, потомъ на Сѣверовоспокъ, и обогнувъ кр. Конспаншиногорскую и Георгіевскъ, впадаетъ въ Куму у с. Нижнеподгорнаго. Принимаетъ въ себя многія рѣки, въ томъ числѣ рѣку Нарзанъ прошекающую у Кисловодскаго редуша; р. Жипсу и р. Споку. Теченіе имѣешъ весьма быспрое между камениспыми обрывами

\*



Воды его хотя мутны, но здоровы, что замѣчательно пошому, что въ оной ловятся форели. 2 *Золка*, выходящая не вдалекѣ отъ впаденія р. *Киммакъ* въ *Малку*, направляющаяся на Сѣверъ, и впадающая у с. Александровскаго.

Кромѣ того, нѣсколько незначительныхъ ручьевъ.

Съ лѣвой стороны впадаютъ въ Куму слѣдующія рѣки :

*Танлыкъ*, испекающая изъ одного ошрога горъ съ Кумою, хотя гораздо сѣвернѣе. Течетъ на Сѣверовоспокъ, и впадаетъ въ Куму немного выше посѣта *Танлыкьскаго*.

2 *Кумскіе барсуки*, выходятъ выше *Воровскольскаго* посѣта, и направляясь на Югозападъ, впадаютъ въ Куму у посѣта *Покоривсий*.

3 *Средній и Сухой Карамыкъ*, вмѣстѣ со впадающею въ оныя р. *Саблею*,

впадающъ въ *Куму* у селенія Федоровскаго.

*Томузловъ*, выходящая недалеко отъ кр. Сѣверной, и увеличиваясь водами двухъ рѣчекъ, впекающихъ въ оную съ лѣвой стороны, направляется на *Воспокъ* и не доходя еще до р. *Кумы*, разливается въ болоша, посредствомъ копорыхъ съ ней соединяется.

5. *Байвола*, выходитъ недалеко отъ истока р. *Томузлова*, и стремится на *Воспокъ*, принимаетъ при ручья, и потомъ впадаетъ въ *Куму* при селеніи *Большихъ Маджарахъ*.

6. *Сухая Буйвола*, есть ничто иное какъ оврагъ, наполняющійся водою, весною отъ снѣга, а лѣтомъ совершенно иссыхающій. Впадаетъ въ *Куму* у *Кавказскаго* устья.

Кромѣ того незначительныя рѣчки *Журавка*, *Грлзуха* и другіе небольшіе ручьи.

*Маньикъ*, выпекаешъ изъ Аспраханскихъ соляныхъ грязей, печешъ сначала на Сѣверозападъ и ограничиваетъ Александровскій уѣздъ до большаго соленаго Лимана, и попомъ, въ помъ же направленіи, прошекши черезъ степь, впадаетъ въ Донъ. Вода въ сей рѣкѣ горькосоленая, Берега низки, а опъ сего весною большіе разливы, а лѣтомъ мелководіе и повсемѣстные броды. Принимаетъ съ правой стороны при небольшія рѣчки, по свойству воды прозванныя: *Горькія*. Съ лѣвой же стороны, кромѣ небольшихъ рѣчекъ, принимаетъ при значительныя:

1. *Калаусъ* (по-Ташарски: *край городовъ*), выпекаешъ изъ Кавказскихъ горъ, позади *Свистунъ* горы, въ Георгіевскомъ уѣздѣ; пропекаетъ черезъ бывший Александровскій уѣздъ, и впадаетъ въ р. *Маньикъ*, при копаныхъ Черкесскихъ колодцахъ. Въ испокъ имѣетъ прѣсную воду, а въ устьѣ

горькосоленую. Въ рѣкѣ сей водятся исключительно усачи. Въ оную впадаютъ р. *Чхлу*, *Грушевка* и *Ашли*.

2. *Егорлыкъ*, выпекающій въ Ставропольскомъ уѣздѣ, и впадающій въ *Маньикъ*, немного выше большаго Лимана. Направляясь на Сѣверъ, рѣка сія имѣетъ мало извилинъ, и почти прямое теченіе. Вода въ Егорлыкѣ хотя пресная, но нездоровая, а пошому въ оной водятся только мелкая рыба и раки. Принимаетъ рѣки: *Ташарку*, *Вербовку*, *Ташлу*, *Сенгирейку*, *Камышевашку*, *Колалу*, *Песчанку* и *Темнолѣскую*.

3. *Средній Егорлыкъ*, соснавлиющій границу Кавказской области опъ Донской Земли, выходитъ изъ предѣловъ сего описанія.

## **Озера.**

Въ Кавказской области есть много озеръ, копорыя всѣ имѣютъ соль, хотя

весьма бѣлую, но вкусомъ горькую. Изъ нихъ главнѣйшее *Донское*, въ 60 верстахъ отъ Ставрополя. Озеро сіе имѣетъ въ площади 11 квадратныхъ верстъ. *Маджарское* недалеко отъ развалинъ сего имени, имѣетъ пять верстъ въ окружности; *Калиновское* въ окружности имѣетъ болѣе пяти верстъ. Кромѣ того, находящіяся малыхъ озеръ такого же свойства: въ Ставропольскомъ уѣздѣ 13, въ Александровскомъ 4, въ Моздокскомъ 2, въ Кизлярскомъ 11.

### **Равнина.**

Сѣверная оконечность Кавказской области образуетъ равнину, имѣющую фигуру двухъ паралеллограмовъ, сложенныхъ вмѣстѣ подъ прямымъ угломъ. Равнина сія замкнута съ Сѣвера пограничною чертою Кавказской области (р. Средній Егорлыкъ); къ Сѣверозападу Землею Черноморскихъ козаковъ; къ Западу и Сѣверо-

воспоку послѣдними покашоспами возвышенія Бешшовыхъ горъ; къ Юговоспоку р. Кумою, а къ Сѣверовоспоку пограничною черпою Аспраханской губерни. Хопя означенная величина сей равнины опредѣляетъ ее протяженіе по обласпи, но въ естественномъ состояніи она къ Сѣверозападу продолжается до Азовскаго и Чернаго моря, занимая все проспранство земли, принадлежащей Черноморскому войску; къ Сѣверу достигаетъ р. Дома, къ Сѣверозападу же сливается съ обширною Волжскою степью. Почва по большой часпи глинистаго свойства, съ небольшою примѣсью соляныхъ часпиць. Въ рѣки, по оной протекающія, имѣютъ воду горькосоленую, что неоспоримо доказываетъ, что во времена опдаленныя она была дномъ моря.

### *Стень.*

Между Кумою и Тереккомъ проспни-

рается обширная степь, низкая, плоская, имѣющая въ длину 306 верстъ, а въ ширину 135. Ближе къ Кизляру и на Сѣверъ, она покрыта на значительное пространство грязями щелочной соли, между которыми находятся озера самосадочной соли, а къ Западу и въ окрестностяхъ Терека въ особенности имѣетъ пыловашосѣрную почву, на коей хлѣбопашество и разсадка винограда производятся съ успѣхомъ; ибо для орошенія полей проводятъ каналами воду изъ *Терска*. Въ срединѣ сей степи замѣтна глинистая почва, иль иногда песокъ.

### **Почва.**

Ставропольскій уѣздъ въ особенности славится отличными черноземомъ и лучшими урожаями по всей области. Въ Александровскомъ и Пятигорскомъ уѣздахъ есть также много мѣстъ, изобилующихъ черноземомъ. Почти во всѣхъ

попадаетъ шиферная, мягкая земля, горшечная земля и рыхлая бѣлая. Спепи покрыты глиной, смѣшанной съ пескомъ, изъ коей дѣлаются кирпичи, пыловатый песокъ покрываетъ поверхность дорогъ и улицъ. Основаніе спепныхъ возвышеній глинистый песокъ. Въ западной и Сѣверной части бывшаго Александровскаго уѣзда и въ сѣверной части Моздокскаго земля вообще черноземъ, а въ восточной части сего послѣдняго чернопыльная, удобная для хлѣбородія. Южная часть Моздокскаго и весь Кизлярскій уѣздъ, имѣютъ низкое и ровное мѣстоположеніе, состоятъ изъ желтоватой глины, желтоватыхъ солончаковъ и песковъ, между коими попадаются мѣста съ сѣропыловатой землей, на коей производимыя посѣвы претребуютъ непременно поливанія. Отъ Кизляра къ морю простирается мокрая и болотистая почва со множествомъ болотъ, наполняющихъ воздухъ вредными испареніями. Мѣстополо-



женіе округа, завѣщаго Терскимъ Кизлярскимъ войскомъ, вообще низкое, почва земли только верснѣ на нѣшъ песчаная, далѣе же сѣнокосные луга, а попомъ камыши. Все сіе проспранснво земли мало способно къ хлѣбонашеснву, и часно зашопляется разливами обоихъ Тереконъ. Земля, принадлежащая войску семейныхъ козаковъ, также большая часнѣ неудобна для хлѣбонашеснва, ибо покрыва болотами и камышами. Земля Гребекскаго войска изобилуетъ низменными мѣстами; почва вообще солонцована, только къ Сѣверу песчана. Земля Моздокскаго Козачьяго полка имѣетъ ровное мѣстоположеніе; почва способна для хлѣбонашеснва, хотя вообще глиниста, а къ Сѣверу песчана. Волжскій козацкій полкъ имѣетъ въ своемъ владѣніи лучшую землю, которая естѣ еполь жирной черноземъ чпо поле, оставленное одинъ годъ безъ зашашки, шопчасъ покрывается густой травой. Въ бывшемъ Александровскомъ и Стнав-

ропольскомъ уѣздахъ находяпся обширные сѣнокосы, изобилующіе сочною правою; подобныя луга окружаютъ спаницу Темнольскую, находящуюся близъ рѣки Егорлыка. Обрабатываемой земли считается по Кавказской области не свыше 12 ш. квадратныхъ верстъ, а все оспальное пространство занято мѣстами неудобными, степями, служащими для кочевья Нагайцевъ и Каамыковъ, и вовсе пустынными.

### ***Произведенія природы, важныя въ Хозяйственномъ отношеніи.***

*По части Минералогіи.* Первое мѣсто занимаютъ Минеральныя воды, коихъ въ Кавказской области находится множество. Главнѣйшія изъ оныхъ есть сѣрные источники, у подножія горы *Машуки* (одной изъ Бешповыхъ) и кислыя близъ редуца Кисловодскаго, многократно и удовлетворительно описанныя.

На *Хрящевой* горѣ, близъ г. Александра, находится песчаный камень, лежащій на слояхъ известковыхъ, сърожелповатаго цвѣта. На Сѣверозападной вершинѣ оной ломаютъ жерновый камень. Недалекъ отъ с. Александрии есть *Желзная* гора, состоящая изъ слоевъ известкового камня, буроваго цвѣта.

Въ горахъ и у русла рѣкъ попадаются; селенишь, алебастръ, гипсъ, сланецъ, известкяхъ и кровельной шиферъ.

*По части Ботаники.* Расшенія обработываемыя: виноградъ, исключительно въ Кизлярскомъ уѣздѣ и Восточной части Моздокскаго; шелковичное дерево, груша, вишня, черешня, яблоня, шеппала, абрикосы, арбузы, дыни, крыжовникъ, красная и черная смородина, бобы, хрѣвъ необыкновенной полщины; просо, яровая пшеница, озимая пшеница, исключительно въ Кизлярскомъ уѣздѣ; озимая и яровая рожь, ячмень, овесъ, горохъ, ленъ и

конопля въ маломъ количествѣ, преимущественно въ земляхъ Грибенскихъ козаковъ; сарацинское пшено и Дербенпская пшеница, также въ незначительномъ количествѣ, разведенныя Армянами; разная огородная зелень.

Изъ дикихъ растений преимущественно важна *марена*, коей ежегодно вырывается до 3000 пудовъ, попомъ дикой винограда, шелковичное дерево, распускающее въ низменныхъ мѣстахъ Терека и Кубани, шафранъ, каперсы, дикой ленъ, дикой хрѣнь весьма похвальной, попомъ кизиль, орѣшникъ, рябина, калина; кормовыя травы: дягилина красная и бѣлая, дикой овесъ, буковица, солодковой корень цикорей, горчица и ромашка.

*По части Зоологии.* Изъ дикихъ звѣрей: *Кабаны* водятся въ камышахъ, покрывающихъ болотистыя мѣста около Кубани и Терека; въ Спавропольскомъ лѣсу водятся небольшіе Медвѣди; *волки*

нѣвѣющіе грубую шерсть водятся на всей линіи; *барсуки* около Кубани и Кумы, *цагалки* изрѣдка; *дикія кошки*, по большей части сѣропѣгаго цвѣта; *бобры* только въ низменныхъ мѣстахъ Кубани; *олени и дикія козы* въ Моздокскомъ уѣздѣ; *куницы* по большей части въ лѣсахъ, покрывающихъ подошву горъ; *лисицы* двухъ сортовъ, однѣ сѣрыя, а другія красноватыя. — Домашній скотъ: буйволы, исключительно въ Кизлярскомъ уѣздѣ; лошади, быки, коровы Калмыцкіе и Нагайскіе; ослы въ маломъ количествѣ; свиньи также; козъ много; овцы въ Кизлярскомъ уѣздѣ лучшей Калмыцкой породы, а въ другихъ мѣстахъ Малороссійскія и Черкасскія; нѣ изъ нихъ, которыя находящіяся въ Спавропольскомъ и Александровскомъ уѣздахъ, отличаются мягкостію шерсти, что неминуемо должно приписать сочнымъ и вкуснымъ правамъ рас-

шущимъ на жирномъ черноземѣ, соснава-  
ляющемъ почву сихъ уѣздовъ.

Изъ пшеницъ доспѣвны особаго замѣ-  
чанія Драфы, живущія по снѣгамъ, и зла-  
покрылашый Фазанъ, коихъ множество  
водятся по камышамъ, даже Кулики;  
Перепелки, дикіе Голуби; а изъ водяныхъ  
Лебеди, Гуси и Утки; изъ земновод-  
ныхъ черепахи. Въ Терекъ, Кумъ и Ку-  
бани ловится очень много рыбы, изъ ко-  
ей въ первой особенно замѣчательна  
*Шамал*; при устьяхъ попадающа: Смер-  
ляди, Осетры, Севрюги, Лососи, и Сомы,  
а въ верховьяхъ: Сазаны, Лани, Карпы,  
Щуки, Караси; Форель ловится только въ  
каменистыхъ рѣкахъ, особенно въ Подкум-  
нѣ. Изъ насѣкомыхъ примѣчательны Пче-  
лы домашнія и дикія.

### *Пути сообщенія.*

Главный путь сообщенія изъ Россіи  
въ Грузію проходитъ по Кавказской об-  
Часть II. 3

заспи, опть рѣки Средній Егорлыкъ до селенія Екатериноградскаго, на разстояніи 544 верстѣ. Путь сей описанъ подробно въ предъидущей спашь.

Опть спаницы Екатериноградской, какъ центральнаго пункта сообщенія между Россіей, Грузіей и городами Кавказской области, устроена дорога на Кизляръ лѣвымъ берегомъ Терека, идущая опть Екатеринограда черезъ сп. Павлодольскую, Моздокъ, Камогенскую, Изорскую, Наурскую, Калиновскую, Червленскую, Щедринскую, Новогладовскую, Старогладовскую и Каргалинскую. Дорога сія соспавляетъ всего 200 верстѣ, и вообще предспавляетъ большія удобства для проѣзда во всякое время года. Главнѣйшее затрудненіе — переправа у Кизляра черезъ рукавъ рѣки Терека называемой: *Бороздою*.

Дорога, идущая опть Астрахани на Кизляръ, начинается въ Кавказской области у рѣки Кумы и идетъ, поспепен-

но отдаляясь отъ моря, черезъ станціи: Кумскую, Тараканскую, Колпичью, Горькорѣчную, Аджихановскую и Бороздинскую. Протяженія сего пути по Кавказской области 135 верстѣ. Первая станція идетъ черезъ пески, а прочія ровной степной дорогой. У станціи Бороздинской дорога сія раздѣляется на двѣ: первая поворачиваетъ на Воспокъ, черезъ рѣку Борозду въ Кизляръ, а другая на Югъ въ Моздокъ, черезъ Каргалинскую станцію.

Изъ внутреннихъ путей сообщенія важнѣйшее есть дорога отъ Георгіевска къ горячимъ и кислымъ минеральнымъ источникамъ, и соединяетъ отъ Георгіевска до первыхъ 40 верстѣ, а отъ сихъ до кислыхъ 35 верстѣ. Путь до горячихъ источниковъ не представляетъ собственно ни какихъ затрудненій для проѣзда, кромѣ случающихся неприяшности со стороны Горцевъ. Путь же до



кислыхъ водъ опть горячихъ не шакъ удобенъ, по причинъ шѣсновспы дороги, особенно опть Есеншудкаго поста до переправы черезъ рѣку Поджумокъ, ибо идешь по опплогоспи каменнаго ушеса ограниченнаго съ лѣвой спороны проваломъ; самая же переправа черезъ быспрый Поджумокъ очень зашруднительна, особенно въ случаѣ дождей.

Кромъ того, заслуживающъ вниманія прежніе Ташарскіе пупи сообщенія черезъ спспь, возможные въ пеперешнее время только лѣпомъ, но причинъ того, шщо не устроены надлежащимъ образомъ.

Лучшая изъ оныхъ еспь Аспраханская. Начинаясь 160 верспь выше большихъ Маджаръ берегомъ рѣки Кумы и переспкая оную не однократно, выходитпъ на сѣло Александрию въ 11 верспахъ опть Георгіевска къ сѣверу, дорога сія вообще удобна, и имѣетъ только одно зашрудненіе, многія переправы черезъ рѣку

Куму, и есть одна изъ лучшихъ и ближайшихъ для сообщенія съ Аспраханью, а поному заслуживаетъ особеннаго вниманія.

*Томская дорога*, названная поному, что проложена Генераломъ Топлебенемъ, следовавшимъ въ Грузію черезъ Моздокъ съ Томскимъ полкомъ, есть одна изъ ближайшихъ для сообщенія съ юговосточными Губерніями Россіи, ибо идетъ отъ Моздока прямо степью черезъ село Курское, и при деревнѣ Володимировкѣ перерезавъ рѣку Куму, продолжается все въ прямомъ направленіи на Сѣверъ до рѣки Маныча, а отъ оной къ верховьямъ Сарпи и по прямой же линіи на Царицынъ. Главное неудобство сего пути есть глубокіе пески и недоспапокъ въ водѣ. Дорога сія имѣетъ своего протяженія по Кавказской области около 190 верстъ.

*Сальская дорога*, служащая также для

сообщенія съ Сарашовскою Губерніею и выходящая на колонію Сареппу, хотя длиннѣе предъидущей, но гораздо удобнѣе, а попому заслуживаетъ вниманіе; она начинается на границѣ Кавказской области, въ недалекомъ разстояніи отъ соединенія рѣки Калауса съ рѣкою Манычемъ, и продолжаясь правымъ берегомъ первой, слѣдуетъ черезъ Калмыцкія степи и Кунгурскій испочинокъ и наконецъ выходитъ на главную Россійскую дорогу не много ниже С. Сергіевскаго; всего протяженія оной по Кавказской области 140 верстъ.

### *Климатъ.*

Кавказская область, по естественному своему положенію, имѣетъ при разныхъ климатахъ. Отъ зашшапнаго города Александрова къ Сѣверу зима бываетъ продолжительна и суровѣе, снѣгъ глубокий; осенью сильныя дожди и туманы, а

весна открываеиця позднѣе. Пространство земли на югъ опѣ Бешшовыхъ горъ, защищаемое опрогами хребта Кавказскаго опѣ сѣверныхъ и сѣверозападныхъ вѣтровъ, имѣеиць гораздо теплѣйшую атмосферу; въ сей полосу зима весьма умеренная, рѣдко бываетъ санная дорога, почти всегда стоиць ясная погода. Весна открываеиця рано. Лѣтомъ сильнѣйшия жары. Окрестности Георгіевска въ особенноти считающаюся вредными для здоровья, чему, какъ я полагаю, много способствуетъ то, что погода измѣняеиця по произволу вѣтровъ, ибо одинъ западной приносиць спужу и дождь, туманы и снѣгъ; тогда, какъ прочіе, сухи и теплы, слѣдственнотип жили не принимаютъ должныхъ предосторожностей и подвергающаюся нечаянно и какъ бы въ расплохъ пагубному вліянію западнаго вѣтра. Вторая причина еиць низкое мѣстоположеніе и чрезвычайно сильныя жары.

и вредные шуманы. Восточная часть Моздокскій и Кизлярскій уездъ, составляютъ среднюю полосу, теплѣйшую въ понизовьяхъ Терека, а холоднѣйшую въ степныхъ мѣстахъ. Въ сей полосу весна начинается всегда въ половинѣ Февраля. Деревья въ началѣ Марта одѣваются зеленью и цвѣтами. Лѣто начинается съ Маія и продолжается до конца Октября. Зимняя дорога устанавливается не ближе половины Декабря. Ледъ на рѣкахъ оспадаетъ до Февраля. Лѣто жаркое, но ночи всегда холодныя, каковая причина всего болѣе способствуетъ къ произведенію болѣзней: колики, желчныхъ лихорадокъ и поноса, споль обыкновенныхъ на Кавказской линіи. Другая причина оныхъ есть частію случающійся западной холодной вѣтеръ при сильныхъ Кавказскихъ жарахъ. Во всякое время года, когда только дуютъ по Тереку юго-восточные вѣтры, бываетъ важная перемена въ ашмо-

сферъ: лѣтомъ сунъ, а зимою холодъ. Громы бывають часто сильныя и продолжительныя ; но землетрясеніе очень рѣдко. Вообще вѣтры дуютъ непоспоянно, и бывають тѣмъ сильнѣе, чѣмъ мѣстоположеніе сѣвернѣе. Впрочемъ климатъ Кизлярскаго и Моздокскаго уѣздовъ хотя холоднѣе противъ окрестностей Георгіевска, но гораздо здоровѣе, что доказываетъя весьма преклонными лѣтами многихъ Туземцевъ, и тѣмъ, что въ Георгіевскѣ виноградъ не спѣетъ, тогда какъ въ Кизлярскомъ уѣздѣ и частіи Моздокскаго разводитъя съ успѣхомъ, чему главнѣйшая причина непоспоянство Георгіевскаго климата.

### *Жители.*

#### *Народонаселеніе.*

Всего вообще въ Кавказской области считается 122,500 душъ, что, въ отношеніи ко всему пространству, не сослав-

ляешь и двух душъ на верспу, по причинѣ незаселенія степей; относительно же числа обрабатываемой земли приходится по 10 душъ на квадратную верспу.

### *Раздѣленіе народа.*

*По классамъ.* Кавказская обласпъ находится на правахъ Россійскихъ губерній; а пощому живущіе въ оной Россіане, Армяне, и Грузины имѣють тѣ же права и обязанности, какъ жители внутреннихъ губерній. Между кочующими въ Кавказской обласпи племенами Нагайцами и Калмыками есть родъ дворянства, называемаго у первыхъ Мурзами, а у послѣднихъ Зайсанги; сіи послѣдніе есть владѣльцы улусовъ;—Духовенство и простой народъ. Ливейскіе Козаки, охраняющіе Кавказскую линію, состоятъ на правахъ Донскихъ Козаковъ.

*По происхожденію.* Жители Кавказ-

ской области дѣлятся на слѣдующіе ряды:

Великороссіянъ и Малороссіянъ, живущихъ въ городахъ и селеніяхъ 12.542 дома. Разнороднаго происхожденія, Линейскихъ Козаковъ въ станицахъ войска: Кизлярскаго, Терскаго, Семейнаго, и Гребенскаго полковъ: Моздокскаго, Волжскаго, Кубанскаго, Кавказскаго, и Хоперскаго 7722 дома. Бешповые Нагайцы (изъ шести колѣнъ сосполціе) 187 ауловъ, въ которыхъ 3728 кибитокъ или семействъ. Киранагайцы: (изъ пяти колѣнъ сосполціе) въ числѣ 3474 кибитки. Калмыки, коихъ число неопредѣлено, ибо ихъ считается всего по Астраханской и Кавказской области 28.162 кибитки. Абазинцы 9770 душъ; сверхъ того посполчно водворившихся въ Кизляръ и Моздожъ преимущественно Армянъ 4.390 душъ мужескаго пола. Грузинъ 1225. Казанскихъ Ташаръ 561, и разныхъ гор-



скихъ народовъ: Осетинъ, Черкесъ и Тезиковъ до 760 душъ, также небольшое число Цыганъ.

### **Вѣра.**

*Христіанская Грекороссійская*, копорую исповѣдуютъ Россіяне и Малороссіяне, также Грузины и частью Горскіе народы. *Христіанская Грегоріанская* исповѣдуемая Армянами. *Далайманская*, копорой слѣдуютъ Калмыки. *Магометанская*, копорой слѣдуютъ Кочевые, Нагайцы, Абазинцы, и Казанскіе Татары равно и Горцы; кромѣ того, находятся между поселянами старообрядцы о коихъ будетъ упомянуто особо въ концѣ сей части.

### **Языкъ.**

Великороссійскій языкъ во всеобщемъ употребленіи; на ономъ производится судъ и расправа. Малороссійской гораздо

употребительныѣ между поселянами, состоящими большею частію изъ **Малороссіанъ**. Прочіе же народы говорятъ каждый своимъ особымъ языкомъ.

### ***О состояніи народа въ отношеніи физическихъ качествъ.***

*Великороссіане и Малороссіане* вообще имѣютъ обликъ лица и строеніе тела чрезвычайно разнообразныя, какъ и слѣдуетъ переселенцамъ изъ сполькихъ различныхъ странъ.

*Линейскіе козаки*, будучи разнороднаго происхожденія, также не имѣютъ общей характеристики физическихъ качествъ.

*Армяне*, роста средняго, короткошеи, смуглы, и имѣютъ пріятную физіогномію, но не весьма способны къ перенесенію трудныхъ работъ.

*Грузины* высоки ростомъ, имѣютъ

откровенную физиогномию; добродушны и честны.

*Нагайцы и Калмыки* имѣютъ между собою много общаго въ физическихъ качествахъ. Оба сии народа имѣютъ обильнѣе лица и строеніе тѣла Монгольское, только Нагайцы выше ростомъ, нежели Калмыки.

*Абазинцы* смуглы, сухощавы, черноволосы, и довольно высоки ростомъ.

***Правы, обычаи, предразсудки, духъ народа, просвѣщеніе.***

Великороссіяне, и Малороссіяне, населяющіе Кавказскую область, вполне держатся обычаямъ и повѣрьямъ тѣхъ мѣстъ, изъ коихъ водворены, такъ что, зная хорошо жителей внутреннихъ губерній, почтичасъ можно узнать съ перваго взгляда ихъ характеристику въ Кавказской области, и оплечить особенныя черты

въ каждомъ селеніи. Къ сожалѣнію, большая часть жителей области раскольники разныхъ сектъ, и не могутъ похвалиться госпепріимствомъ. Въ ихъ обращеніи замѣтно что-то дикое, недоуврчивое, что въ особенності должно приписать необходимости бытъ во всегдашней оспорожності опъ непріязненныхъ сосѣдей. Русскіе, издавна поселившіеся въ городахъ, держатся во всемъ старинныхъ Русскихъ обычаевъ, и не бреютъ бороды; живущіе же въ Кизлярѣ, совершенно отличны нравами и обычаями, госпепріимны, бреютъ бороду, услужливы и вѣжливы.

*Линейскіе козаки*, будучи разнороднаго происхожденія, имѣютъ свои отличительныя подраздѣленія. Терско-Кизлярское войско, обитавшее въ предмѣстіи сего города, происходя изъ Донскихъ козаковъ, Ташаръ и Кабардинцевъ, высоки ростомъ, стройны, смуглы, вспыльчивы, набожны и довольно суеверны. *Кавказскій*

полкъ, основанный изъ уроженцовъ Слободско-украинскихъ, отличается особеннымъ трудолюбіемъ и раченіемъ о хозяйствѣ. *Гребенскіе козаки* замѣчательны храбростію, отважностію, рѣшительностію, но вмѣстѣ съ тѣмъ вераденіемъ о земледѣліи. Ихъ любимое занятіе охота и скопководство. Прочіе полки, имѣющіе свое происхожденіе отъ переселенныхъ разновременно съ Дона козаковъ, нравами, обычаями и прочимъ совершенно сходствуютъ съ Донцами.

*Нагайцы*;— привычка къ кочевой жизни дѣлаетъ ихъ недоступными просвѣщенію и гражданственности. Сей народъ съ удивительною способностію переноситъ всѣ трудности и недоспадки, воинственъ, проворенъ, ловокъ управляющъ оружіемъ, склоненъ къ разбоямъ и хищничеству. Пославляя себѣ первымъ правиломъ не попадаться въ плѣнъ, защищается опчаянно. При случаѣ нечаяннаго на-

паденія на Нагайцевъ во время ихъ перекочеванія, они дѣлаютьшъ шощася изъ своихъ кибитокъ чешвероугольное укрѣпленіе, и помѣшивъ въ серединѣ имущество и семейства, обороняются до послѣдней невозможности. Мурзы ихъ имѣють вообще наклонность къ праздности, самовластію и необузданной волѣ; — напрошивъ пого, проспой народъ шерпыльивъ и миролюбивъ. Со времени ушановленія между ними Россійскимъ правительствомъ суда и расправы, шяжкая власть Мурзъ прекратилась, ибо ихъ поступки наровнѣ съ поступками ихъ подданныхъ подвергались сужденію Русскаго правительсшва. Сіе обстоятельство опшошило народъ опъ побѣговъ за границу и измѣнило прежній обычай избирать владѣльцевъ. Сдѣланная имъ перепись, положивъ преграду самовольному удаленію опъ занимаемыхъ мѣсшъ, заставила ихъ, покинувъ прежнія кибитки, начать об-

*Часть II.*

4

спраивашься и приводишь въ порядокъ свое хозяйство. Должно надѣяться, что съ окопчательнымъ ихъ водвореніемъ и испребленіемъ лѣсовъ окончатся и ихъ хищничества, столь вредные для посѣщающихъ Кавказскія минеральныя воды; ибо сіи Нагайцы, имѣя одоземцевъ, перебѣжавшихъ въ прежнія времена за Кубань, служатъ часто имъ проводниками во время разбоевъ, производимыхъ внутри нашей Кордонной линіи; къ сему познанію мѣспности въ особенности способны. Мурзы ихъ отличаются большимъ количествомъ женъ, и занимающа исключительна охотою, ѣздящъ съ собаками и яспребами за зайцами и ппицами, почитая другія занятія недоспойными своей важности. Они, равно и ихъ духовенство, основываютъ свою власть и права на уваженіе, на самыхъ вѣльпыхъ преданіяхъ.

*Абазинцы*, опшичающся кротостію, миролюбіемъ и способностію къ сельскимъ занятіямъ; и хопя не имѣють никакого просвѣщенія, но весьма способны къ оному, и могутъ бытъ полезными поданными для Россіи.

О *Калмыкахъ* говорю я нахожу излишнимъ послѣ прекраснаго описанія оныхъ, въ недавнемъ времени изданнаго.

*Армяне*, живущіе въ Кавказской области, преимущественно же въ Кизлярѣ и Моздокѣ, независимо отъ общей характеристикѣ сего народа, имѣють то опшичительное свойство, что старающся болѣе себя выказывать пышностію и великолѣпіемъ, чего за Кавказомъ не дѣлають; госшепримны; умѣють угоспить того, въ комъ предвидятъ хопя опдаленную пользу. Лучшія ихъ удовольствія состоятъ въ прогулкахъ по садамъ, въ коихъ въ праздничные дни часпо оспашающся съ ушра до вечера съ своими се-

\*



мействами, наслаждаясь подъ стѣною дровьевъ безопасною нѣгою. На пріязнь Армянъ трудно положишься. Обыкновенные ихъ комплименты: мой домъ, — твоя домъ, моя жена, — твоя жена и прочее, каковыми они надѣляютъ каждого гостя должно считать условною формулою учтивости, а отнюдь не душевнымъ расположеніемъ. Обладая почти всею Кизлярскою и Моздокскою торговлею, подъ стѣною благошверныхъ законовъ мудраго Правительсва, Армяне богатеютъ часъ опъ часу болѣе, и если бы зависъ, ненависъ ихъ между собою, стремленіе за непозволенными выгодами, и непріятные случаи со стороны соседственныхъ Горцевъ не вредили ихъ успѣхамъ, то ихъ благосостояніе еще бы увеличилось.

О нравахъ и обычаяхъ Грузинъ, какъ вообще сходныхъ въ общихъ чертахъ съ своими единоземцами въ Грузіи живущи-

ми, я буду говорить при описаніи сей послѣдней.

### *Общее благосостояніе.*

*Удобства жизни.* Въ городахъ найдяся каменные и деревянные дома, расположенные по всѣмъ правиламъ Европейской Архитектуры. Наружное и внутреннее оныхъ убранство соотвѣтствуетъ возможности и вкусу владѣльцевъ. Въ селеніяхъ дома деревянные, построены точно въ такомъ видѣ, какъ въ нашихъ степныхъ Губерніяхъ Харьковской, Курской и Орловской. Кровля бываетъ соломенная или камышевая. Избы вообще не велики, выбѣлены внутри и снаружи. Огороженныхъ дворовъ очень мало, и по большой части заборы состоятъ изъ нѣсколькихъ бревенъ, врытыхъ стоймя, между коими помѣщается плетень, или нѣсколько жердочекъ. Прежде

поселившіеся и жилищные имѣютъ анбары, овчарни и бани. Хотя каждое селеніе расположено правильными улицами и довольно широкими, но пагубная привычка, спростъ дома близко одинъ опъ другаго, подвергаетъ ихъ большимъ бѣдствіямъ въ случаѣ пожаровъ. Армяне, Грузины и Тапарты, живущіе въ городахъ, стараются во всемъ подражать Русскимъ, особенно первые щеголяютъ изящною постройкою домовъ и внутреннимъ украшеніемъ оныхъ. Живущіе же въ деревняхъ, придерживаются прежняго образа домоводства : жилища ихъ состоятъ изъ плетеныхъ мазанокъ : покрытыхъ камышемъ и землею, съ плоскими крышами, и совершенно чужды всѣхъ удобствъ. Постройка неровная ; дворы огорожены кое-какъ плетнемъ. Есть также въ Кавказской области, такъ называемые, глиняные дома, которые спростъ слѣдующимъ образомъ : означивъ

ширину и длину спроеія, спановляпъ по угламъ и по серединѣ спѣвъ по два полшые <sup>колы</sup> располагая ихъ одинъ опъ другого въ шакомъ опдаленіи, какой шолцины предполагается спѣвна; между кольевъ помѣщаютъ двѣ доски, и наполняютъ промежутокъ глиною, смѣшенной съ сѣномъ, или шерстію, и оплично перемяпою. Попомъ доски сіи поднимаютъ выше и продолжаютъ до пѣхъ поръ, пока вся спѣвна будетъ готова. Посупивъ пакъ со всѣми спѣнами, оспавляютъ попеченіе южному солнцу высушить сіе спроеіе, которое потомъ бѣлятъ снаружи и внутри, покрываютъ камышемъ или соломю. При хорошемъ наблюденіи, шаковое спроеіе можетъ быть очень прочно и дешево.

Между спариннымъ купечесшвомъ и зашпочными людьми изъ Русскихъ замѣненъ нашъ прежній бытъ. Каждый дворъ изобилуетъ кладовыми, погребами

и приспиройками для прислуги. Внутри домовъ соблюдается чистота. Каждую недѣлю въ Субботу и наканунѣ годовыхъ праздниковъ помы моюпъ начисю. Въ торжественные дни производится раздача вицимъ денегъ и хлѣба. Гостепрїимство въ большомъ употребленїи: въ каждомъ домѣ есть большой или маленькой шкафъ, съ стеклянными дверцами, сквозь копорыя видны стоящїя на полкахъ фарфоровая, стеклянная и фаянсовая столовая и чайная посуды, серебряныя ложки, бакалы и тому подобное. Сей шкафъ и большой самоваръ есть необходимыя украшенїя гостинной.

Оседлые Нагайцы берутъ во всемъ примѣръ съ Русскихъ поселянъ, а кочевые ведутъ одинакую жизнь съ Калмыками.

*Одежда.* Жители Великороссійскихъ и Малороссійскихъ Губернїй, переселясь на Кавказскую линїю, въ одежду своей со-

хранили національность и шо разнообразное подраздѣленіе оной, какое видно и во внутреннихъ губерніяхъ. Издавна же водворившіеся Русскіе въ городахъ купцы, мѣщане и вообще люди доспашочные, щеголяюшъ всего болѣе нарядами своихъ женъ, одѣвающихся въ спанечки, шубенки, кофшы и юбки, на старинный манеръ, изъ дорогихъ парчей, газеша, объяри и другихъ шелковыхъ матерій. Навѣшиваютъ на шею и руки множество жемчугу, и повязываются шелковыми платками съ золотыми цвѣтами. Въ шаковыхъ нарядныхъ уборахъ въ праздничные и воскресные дни выходятъ на улицу и сидятъ у своихъ воротъ, или у сосѣднихъ, смотря на проходящихъ. Армяне сохранили свой національный нарядъ; но живущіе въ городахъ стараются, чпобъ оный былъ какъ можно богаче и блистательнѣе, особенно въ отношеніи къ ихъ женамъ. Сіе са-

мое отношися также къ Грузинамъ и Ташарамъ.

Линейскіе козаки одѣваются исключительна на Черкесскій манеръ: короткой кафшанъ, чернаго, желшаго и другихъ цвѣтовъ, съ пришитыми по обѣимъ споронамъ круглообразными папроншашами, въ кошорыхъ кладуся папроны, подъ онымъ архалухъ или длинная фуфайка до колѣнъ съ рукавами, спянушая узкимъ поясомъ съ пряжкой. Шаровары и шапка Черкесская, а сверхъ всего бурка, какъ необходимая вещь. Всякой козакъ вооруженъ ружьемъ, лежащимъ за плечами въ суконномъ влагалищѣ, парюю пистолецовъ у пояса, опличною саблею и пикою. Ихъ жены и дочери въ нарядѣ своемъ подражають во всемъ Донскимъ женщинамъ. Кочующіе Нагайцы имѣють большое сходство въ одеждѣ своей съ Калмыками, а пошому объ оныхъ и не упоминаю послѣ

изданнаго подробнаго описанія сего послѣдняго народа.

### *Пища.*

Каждый народъ, изъ живущихъ въ Кавказской области, употребляютъ свою національную пищу. Не описывая Велико-россійскихъ и Малороссійскихъ кушаньевъ, какъ слишкомъ извѣстныхъ, скажу, что Грузины и Армяне, въ отношеніи къ пищѣ, руководствуются вкусомъ общимъ всемъ Азіятскимъ народамъ, а попому, чтобъ избѣжать напраснаго повпоренія, подробное означеніе пищи сихъ народовъ оставляю до описанія Грузинъ.

### *Управление.*

Кавказская область управляется Генераломъ, изъ военныхъ, носящихъ званіе Областнаго Начальника, командующаго войсками на Кавказской линіи и въ



Черноморіи и управляющаго Гражданскою частію. Онъ соспоитъ подъ начальствомъ главноуправляющаго Грузіею. Порядокъ судопроизводства, число, права и обязанности присутственныхъ мѣстъ во всемъ сходны съ Россійскими, съ пою разницею, что въ городахъ суды носятъ названіе окружныхъ, а не уѣздныхъ. Въ Кизлярѣ есть особенный судъ для Армянъ и другихъ иноверцевъ, носящій названіе Армянскаго суда. Посленныя козачьи полки управляются Апаманомъ и полковыми командирами, и зависимы только отъ обласнаго начальника. Нагайцы, Абазинцы и Калмыки управляются особными присавами состоящими подъ начальствомъ Обласнаго правленія.

### ***О раздѣленіи Кавказской области при нынѣшнемъ управленіи.***

Кавказская область, будучи Губерніею, состояла прежде изъ пяти уѣздовъ:

Сшавропольскаго, Александровскаго, Георгіевскаго, Моздокскаго и Кизлярскаго, изъ оныхъ вшорой унищожень съ 1822 года, при наименованіи: *Областію*, а Георгіевскій, названъ съ 1830, Пяшигорскимъ.

### *Ставропольскій уѣздъ.*

Занимаетъ Сѣверо-западную оконечность области; граничитъ къ Сѣверу, и сѣверовостоку съ землею Войска донскаго по рѣкѣ Манычу и средній Егорлыкъ; къ Сѣверо-западу съ землею войска Черноморскаго. Къ Юго-западу отдѣленъ р. Кубанью отъ земель Горскихъ народовъ. Къ Юго-востоку и Востоку сопредѣленъ ему бывшій уѣздъ Александровскій.

Всѣхъ селеній, составляющихъ Сшавропольскій уѣздъ, исключая города, 18, изъ коихъ два помѣщичьихъ, а прочія казенныя; они расположены исключительно по берегамъ р. Егорлыка и впадающихъ въ оную испочниковъ.

Народонаселеніе уѣзда счисляется  
4227 домовъ съ 14987 душами.

Изъ числа оныхъ:

Душъ.

Неплатящихъ подашей . . . . . 75

Платящихъ подаши . . . . . 14852

Цыганъ . . . . . 60

Земли подъ уѣздомъ удобной 344.000  
десятинъ, неудобной 114.000 десятинъ,  
не включая степей.

Главный городъ Спаврополь, — мѣс-  
топробываніе начальника области и Об-  
ластного Правленія, лежитъ подъ 45°,  
5', 7", широты и 59°, 39' 15" долготы,  
при маленькой рѣчкѣ Ашгъ, впадающей  
въ Егорлыкъ; расположенъ на двухъ воз-  
вышеніяхъ, соспаляющихъ высочайшіе  
пункты сѣверной оконечности, холмистой  
возвышенности Бешшовыхъ горъ. Такое  
мѣстоположеніе причиною, что въ Спа-  
врополь весьма рѣдко бывають ясная по-  
года, а по большой части туманная и

сырая, и между нѣмъ какъ его окрестности въ началѣ Ноября пользуются еще пріятною погодою, въ Спаврополѣ царствуетъ уже зима. Построеніе Спавропольской крѣпости современно 1777 году; построеніе Форшпашта 1782. Онъ получилъ названіе города въ 1785, а съ 1822 наименованъ обласнымъ, и съ нимъ вмѣстѣ соединена спаница Хоперскаго козачьяго войска, бывшая сначала опдѣльною. Лучшія строенія въ городѣ исключительно находящіяся на главной улицѣ, проспиряющейсѧ отъ Московскаго вѣзда, до Тифлисской заставы. Улица сія вымощена, довольно широка и съ обѣихъ споронъ оной шлануся двухъ и прехъ этажные дома, новѣйшей Архитектуры, по большой часпи деревянные. Хотя также естѣ и каменные, но число ихъ еще незначительно.

Лавки построены довольно хорошо, избылюютъ всѣми предметами, не поль-

ко необходимаго, но даже утонченнаго вкуса и роскоши.

Главнѣйшій недоспашокъ въ Славрополѣ есть вода, ибо вершина рѣки Англа имѣетъ оную нездоровую и пинившую, а лѣпомъ совершенно высыхаетъ. Всѣ жители города пользуются водою изъ, шакъ называемаго, Карабина-колодезя, находящагося въ двухъ верснахъ отъ города и составляющаго ручей, спремѣющейся изъ горы по особо устроенному жолобу. Въ Славрополѣ бываетъ ежегодно три ярмарки: 12 Октября; въ дѣнь Св. Троицы; и въ дѣнь Кузьмы и Даміана. Первая есть самая значительная. Для сихъ ярмарокъ устроиваются за городомъ особенные ряды лавокъ деревянныхъ и балаганы. На сіи ярмарки собираются купечество изъ Воронежской, Курской и другихъ ближайшихъ губерній, Кизлярскіе Армяне, Донскіе козаки. Главный предметъ торговли есть: сукна, полошва, и разныя привад-

лежности для войскъ, на Кавказской линіи расположенныхъ, какъ то: шарфы, эпюлеты, кивера, полусабли и тому подобное. Сахаръ, чай, кофей, вриности и всякаго рода галантерейныя и модныя вещи. Для Горскихъ народовъ привозятся шелковыя и полшелковыя матеріи, кинайка, бурметъ, нанка, холстъ, козуменпы, табакъ, стеклянныя и мѣдныя издѣлія. Въ сіе же время Нагайцы и Калмыки пригоняютъ на продажу лошадей, коровъ, овецъ и также привозятъ пушной товаръ, кожи, верблюжью шерсть и прочее. Горцы: медъ, овечью шерсть также и пушной товаръ, промѣнивалъ на предметы имъ необходимыя. Всякая изъ сихъ ярмарокъ продолжается недѣлю. Кромѣ того, каждый Понедѣльникъ бываетъ торгъ. Всѣхъ домовъ въ Ставропольѣ какъ казенныхъ такъ и партикулярныхъ, равно и казачьихъ въ сланицѣ Хоперской, соединенной съ городомъ счипасти-

ся вообще 780; церквей 2; заводовъ мыльных, пивоваренныхъ, кожевенныхъ и кирпичныхъ 10; лавокъ около 400. Жителей, кромѣ военныхъ и гражданскихъ чиновниковъ, войска и временно призванныхъ по нюрнбергъ, полагаются до 2000 душъ обоего пола, не включая въ сѣя число козаковъ Хоперскаго войска, коихъ считается мужскаго и женскаго пола свыше 2600 душъ вообще же болѣе 5000 душъ. Въ окрестности сего города лежатъ лучшая почва въ цѣлой области, и производится отличное хлебопашество. Особыхъ диспозитивностей въ Спавропольскомъ уездѣ не находима.

### *Бывшій уездъ Александровской*

Занималъ середину области. Граничилъ къ Северо-Востоку съ Аспрахантскою Губерніею по рѣкѣ Манычу; къ Западу и Юго-Западу съ Спавропольскимъ уездомъ и землею Закубанскихъ народовъ.

къ Югу и Юго-Востоку съ уздомъ Пяшигорскимъ.

Всѣхъ селеній, составлявшихъ узды Александровскій, (\*) кромѣ города, 13; оныя по большей части расположены на рѣчкахъ, впадающихъ въ лѣвой стороны въ рѣку Куму. Селенія же Пепровское и Сергѣевское лежатъ при рѣкѣ Калаусъ. Народонаселеніе узды состояло изъ 2042 домовъ съ 6385 душами.

Земли подъ уздомъ удобной; 434 ш. десятинъ. Неудобной 62 ш. десятинъ, не включая сюда находящейся подъ степями

Уздный городъ Александровъ (нынѣ зашпанный) между небольшихъ рѣчекъ Томузловки и Погорьловки на низкомъ болотистомъ мѣстѣ построенъ въ 1777 году, а земляная его крѣпость въ

(\*) Съ переименованіемъ въ 1822 Кавказской губерніи въ область, сей узды упразднены, но для лучшаго статистическаго обозрѣнія я составилъ оной въ прежнемъ видѣ.



1780 году. Ничего особенно достопримѣ-  
чательнаго въ себѣ не заключаетъ. Всѣхъ  
домовъ въ Александровѣ, какъ казенныхъ  
такъ и частныхъ соединенно съ  
домами спаницы Волгскаго казачьяго полка  
434; церковь 1; лавокъ около 25 жилищей 943  
душъ. Но торговля весьма незначительна.  
Торги бывають каждый Помѣдельникъ, на  
которыя съѣзжаются сельскіе жители и  
Горцы. Сии послѣдніе пригоняють бара-  
новъ. Русскіе купцы привозятъ исключи-  
тельно деревянную посуду, а Кизлярскіе  
Армяне разную мелочь.

### *Уездъ Пятигорскій.*

Лежитъ болѣе на Югѣ, по обѣимъ  
сторонамъ р. Кумы, которая въ Кавказ-  
ской области исключительно по оному  
протекаетъ; граничитъ къ Северу съ

Александровскимъ уездомъ, къ Воспоку съ Аспраханскою Губерніею, къ Юго-Воспоку съ Моздокскимъ уездомъ, къ Югу и Западу съ землею Горскихъ народовъ.

Всѣхъ селеній, составляющихъ уездъ Пятигорскій (исключая города и заштатнаго г. Георгіевскъ) 15, изъ коихъ 10 казенныхъ, а 5 помѣщичьихъ. Оныя лежатъ исключительно по обоимъ берегамъ р. Кумы, и чѣмъ ниже по теченію, тѣмъ менѣе имѣютъ лѣса.

Народонаселеніе уезда состоитъ изъ 2807 домовъ съ 10577 душами изъ числа оныхъ.

Абазинцевъ. . . . . 9770 душъ

Бешповыхъ Нагайцевъ 187 ауловъ или  
3727 семействъ.

Земли подъ уездомъ удобной 175 п. десятинъ, неудобной 84 п. десятины, не считаая степей.

Вся сѣя при уѣзда сходивуюють между собою естественнымъ мѣстоположеніемъ на шой плоской возвыщенности, которая, начинаясь въ Славропольскомъ уѣздѣ, постепенно склоняется черезъ Александровскій, и къ южной сторонѣ Пятигорскаго переходить въ равнины.

Уездный городъ *Пятигорскъ* начался строиться съ 1826, и наименованъ городомъ въ 1830 году, намѣсто упраздненнаго Георгіевска. Лежитъ на югозападной сторонѣ горы Машуки, у подошвы южнаго и сѣвернаго пропаясенія оной, занимая небольшую прехъугольную долину; соспоишь изъ многихъ улицъ, одна другую пересѣкающихъ, изъ коихъ главная идетъ къ удобной и помѣщицельной каменной респорациа. Первое населеніе Пятигорска началось хопя не болѣе 14 лѣтъ тому назадъ, но уже довольно значительнымъ своимъ усовершенствованіемъ, обязано попечительности главноуправляющаго Генерала Ер-

мелова; и хотя оцпопонтъ ошъ Констан-  
тиногорской крѣпости въ 4 верстахъ, но  
можно надѣяться, что въ слѣдствіе Вы-  
сочайше дарованной льготы жителямъ  
Георгиевска, желающимъ переселиться въ  
*Пятигорскъ*, сей новый городъ придесть  
въ двѣдущее еоспояніе, и оидѣляющее  
его распояніе ошъ крѣпости исчезнетъ  
подъ ~~дѣсьми~~ <sup>н</sup> поспаройками.

*Общественный зданіи:* каменная рес-  
пирациа при началѣ главной улицы, кра-  
сивой наружности, еоспоитъ изъ трехъ  
этажей: въ нижнемъ кухня и кладовыя,  
въ среднемъ два оидѣленія, для мужчинъ  
и женщинъ, и общая зала съ хорами для  
музыки; верхній этажъ назначенъ для най-  
ма; при оной находятса при флигеля, въ  
коихъ есмя также кварпиры для опдачи  
въ наемъ. Помѣщенія въ сей респирациа  
удобны, опрятны и оидѣлены со вкусомъ;  
кромѣ того общественный домъ, въ ко-  
емъ находятса аптека и Строинедная

комиссія, военный госпиталь, нуручный домъ, солдатскія казармы, цейггаузъ, Почтовая экспедиція и зданія, заключающія ванны прииспочникахъ. Лавокъ достапоч-но, и въ оныхъ продаются не только чю необходимыя вещи для ствола, но да-же произведенія Воспочной и Европейской роскоши. Общеспвенный садъ кра-сивъ, и расположенъ со всеми запъями великолъннаго Англинскаго сада, къ довер-шенію же очарованія — величеспвенная природа и изящное искуство сблизены меж-ду собою, и взаимно украшающъ другъ друга. Поспочныхъ жилищей Пяшигорска еще итъ и 500 душъ, но запо войска и посъщипелей количество весьма значи-тельное. Часпныхъ домовъ считаешся бо-лге 100, и сверхъ того, ежедневно устро-иваются новыя; всъ оныя опряпны, кра-сивой наружности, и доставляютъ удоб-ное помъщеніе для пръзжающихъ поль-зоваться водами. Для обезпеченія Пяши-

горска приписаны къ оному при станицы Линейскихъ козаковъ, а въ городъ квартируетъ баталіонъ пѣхоты съ 2 орудіями, Главнѣйшую достопримѣчательность Пятигорска составляютъ минеральныя воды, которыя описывать я нахожу излишнимъ послѣ изданныхъ въ недавнемъ времени любопытныхъ описаній Гг. Нелюбинымъ, Савенко, Конради и другими.

### **Особья достопамятности въ уездѣ Пятигорскомъ.**

*Кисловодскъ*, небольшое селеніе, при коемъ находится пятиугольная крѣпость, съ пятью башнями и двумя рavelинами. Построена въ 1803 году, для удобствъ и защиты прѣзжающихъ пользоваться кислыми водами (Нарзанъ), спользуя своими цѣлительными свойствами, и издревле носящими названіе *богатѣйской воды*. Кисловодскъ расположенъ на

не большой равнинѣ, орошенной двумя не-  
большими рѣчками, и замкнутой со всѣхъ  
сторонъ горами и холмами различной вы-  
соты и образованія. Изъ замѣчательныхъ  
спроектнй казенныхъ: деревянная респо-  
рація, на одномъ холмѣ, обращенная фаса-  
домъ на равнину; спроектнй оіе вмѣстѣ  
въ себѣ общую залу, и мужскую и жен-  
скую половину; аптека, домъ для прѣз-  
жающихъ, въ коемъ опідаются въ наемъ ком-  
нашы; шурлучныя лавки, и нѣсколько спрое-  
ктнй въ крѣпости; многіе частныя дома, и сол-  
датская слобода на югозападной части крѣ-  
пости—представляють большія удобства  
для посѣпителей кислыхъ водъ. Прият-  
ное положеніе равнины, возвышенность  
мѣстъ, ясное небо, чистый воздухъ—при-  
дають особую прелесть пребыванію по-  
сѣпителей *богатырской воды*.

Кисловодскъ, равно и Пятигорскъ,  
пользующаяся большею частію приваговъ, ну-  
жныхъ для спіола, изъ немецкой колоніи

кариль, находящейся въ 7 верстахъ отъ  
перваго, по дорогѣ къ кислому шепочни-  
ку. Колонія сія заключается въ себѣ не-  
большовчисло домиковъ прикопхъ разведе-  
нысады съ плододносными деревьями вино-  
градомъ; и благосоешювнѣ трудолюбивыхъ  
мишелей оной часъ отъ часу увеличивается  
болѣе и болѣе, особенно при назначеніи Пя-  
шигорска городомъ.

Жельзноводскъ; въ 15 верстахъ къ зам-  
наду отъ Пяшигорска; заключается нѣ-  
солько домовъ, усироенныхъ отъ прави-  
пельства, равно и часпными лицами, для  
доспавленія удобства посвипнтелямъ близъ  
находящихся Жельзныхъ или Конспанпи-  
новскихъ водъ. Мѣстеположеніе онаго,  
замкнутаго со всѣхъ сторонъ величе-  
спвеннымъ лѣсомъ и горами, доспавляетъ  
прокладу воздуху, и особспвуешъ къ бла-  
гораспворенности онаго. Первое основа-  
ніе Жельзноводска было положено въ 1824



году поспроеніемъ оныя правительствомъ  
деревяннаго дома для посѣщителей.

Многочисленность минеральныхъ ис-  
точниковъ въ южной части Пятигорска-  
го уезда, ихъ цѣлебныя, спасительныя  
свойства: почти во всѣхъ родахъ чело-  
вѣческихъ недуговъ, такъ удовлетвори-  
тельно описанныя въ превосходныхъ со-  
чиненіяхъ П. Нелюбина, Савенко, Конради  
и другихъ, достойны особеннаго внима-  
нія и почета благомыслительнаго Прави-  
тельства, соединяя въ себѣ все гдѣ свой-  
ства, каковыми славятся иностранныя  
минеральныя воды, какъ очевидно дока-  
залъ Г. Нелюбинъ въ своей сравнитель-  
ной *Идрографії*. Кавказскія воды достав-  
ляютъ возможность обитателямъ Рос-  
сійской Имперіи съ меньшими издержками,  
чѣмъ при посѣщеніи заграничныхъ, вос-  
пользоваться одинакими выгодами. Но на-  
добно сознаться, что до сего времени  
было обращено исключительно вниманіе

на улучшение мѣстныхъ способствъ; дабы доставились болѣе удобства для посѣщителей водъ, <sup>но</sup> ~~не~~ не было обращено вниманія на опшраненіе часпо случающихся непріятностей со стороны Горцевъ, живущихъ въ окрестностяхъ; ибо ихъ наглые и разбойническіе посяпки, увеличенныя еще слухами и разказами, удерживаютъ многихъ, желавшихъ пользоваться благошворными дѣйствіями Кавказскихъ водъ; кромѣ того, отдаленность пути и дороговизна служатъ для многихъ важнымъ препятствіемъ. Опшранить нынѣшняа неудобства опаснаго пути, и облегчить способы иеимуцимъ, есть два средства: первое, въ горскіе аулы, лежащіе внутри черпы, кою можно примѣрно обвести минеральные источники, переселить на порожняа мѣста Спавропольскаго и бывшаго Александровскаго уѣздовъ, а означенное проспранство заселить Русскими деревнями или Нѣмец-

кими колоніями, въ коиъ каждая на первой случай должна имѣть ограду изъ шеновника, и широкій ровъ, дабы предупредить нападенія; а южную черту опъ земли Абазинскихъ оградить кордонною линією, протянувъ оную до Георгіевска; второе, учредить дилижансы опъ Москвы и опъ Аспрахани до Пятигорска и обратно, коныре бы опправлялись въ продолженіе назначасаго на водахъ курса, и для прикрытія оныхъ дилижансовъ опъ границъ Кавказской области давать достачный вооруженный конвой изъ козаковъ, по дорогъ расположенныхъ.

*Георгіевскъ*—поспроенъ въ 1777 году при учрежденіи Кавказской губерніи названъ губернскимъ; съ 1822 при наименованіи оной областію, одванъ удачнымъ, а съ 1830 зашпаннымъ. Лежитъ при р. Подкумкѣ, въ 40 верстахъ опъ Пятигорска къ сѣверовостоку. Въ центръ оаго находилса земляная крепость, въ

кой, расположены каменные здания и каменные ряды лавокъ, изъ коихъ первыхъ счисляется до 40, а послѣднихъ до 70; паршикулярныхъ домовъ 504, считая козачьи; кромѣ козачьихъ Волгскаго полка, составляютъ главное народонаселеніе Георгіевска (690 душъ), счисляется въ ономъ поселеніи живущихъ болѣе 500 душъ мужскаго пола; кромѣ многихъ жилищей временно пребывающихъ по дѣламъ торговли и службы. Церквей три: соборная во имя Николая чудотворца, построена 1801; Казанскія Богоматери, основана въ 1786; Армянская во имя Св. Петра и Павла, построена 1793 года. Хотя въ Георгіевскѣ бывающъ двѣ ярмарки: 9-го Мая и 1-го Октября, но онѣ вообще незначительны.

*Развалины Маджаръ* стариннаго Венгерскаго города, на берегу Кумы, при впадѣніи въ оную рѣки Буйгоды, заслуживаютъ особенное вниманіе въ отношеніи

къ открытымъ, могущимъ бытъ произведенными.

*Бургузань*— скала вблизи Кисловодской крепости, на Западъ; примечательна тѣмъ, что, по преданію изумцовъ, изупъ было жилище Франковъ. На оную всходятъ по уступамъ, похожимъ на искусственныя, и на плоской возвышенности естъ признаки минувшей обитаемости: ямы, могилы, и шому подобное.

### *Уѣздъ Моздокскій.*

Образуетъ треугольникъ, замкнутый съ Юга рѣкою Тереконъ, коимъ отдѣляется отъ Кабардинскихъ земель; къ Северо-западу пограничною чертою Моздокскаго уѣзда, на вершинѣ которой видна р. Кума, какъ пограничная черта небольшой части Аспраханской губерніи; къ Востоку перпендикулярною линією, проведенною близъ стп. Калиновской съ Юга на Северъ черезъ песчанныя степи, и упирающеюся своими оконечностями въ берега

рѣкъ Терека и Кумы, линія сія раздѣляетъ Кизлярскій уѣздъ отъ Моздокскаго.

Всѣхъ селеній, составляющихъ Моздокскій уѣздъ, считается 12, изъ числа коихъ 6 казенныхъ, а 6 владѣльческихъ; всѣ оныя расположены исключительно по р. Тереку, Малкъ и Куръ въ южной части. Вся же сѣверная часть, покрытая песками, во все не способна ни къ скопородству ни къ хлѣбопашеству, а потому необитаема.

Народонаселеніе уѣзда состоитъ изъ 820 домовъ съ 1966 душъ;

Земли подъ уѣздомъ удобной 174 ш. десятиинъ, неудобной 83 ш. десятиинъ, не считая степей.

Моздокъ, уѣздный городъ, лежитъ на лѣвомъ берегу Терека подъ 68°20' 12" долготы и 43°44' 5" широты. Построенъ въ 1763 году. Состоитъ изъ пространный земляной крѣпости съ пятью воротами, обведенной кругомъ значитель-

нымъ форшнадпомъ, населеннымъ командою крещеныхъ Горцевъ; въ соспавъ города пакже входилъ *Луковская* козацья станица. Замѣчательныя строенія въ городѣ: церковь соборная Сошествія Св Духа, построена въ 1765 году; церковь во имя Св. Николая чудотворца построена въ 1802 Грузинскимъ обществомъ; церковь Успенія Богоматери, основана въ 1797; Римскокатолическая церковь Успенія Божіей Матери, построена Кауцуциномъ Елезіасомъ Подвинскимъ въ 1782 году; двѣ Армянскія церкви; казенныя зданія: Коммендантскій домъ; дома Артиллерійскій Инженерный и прочіе. Всѣхъ вообще домовъ казенныхъ и партикулярныхъ каменныхъ, деревянныхъ и турлучныхъ 852, лавокъ 97; жителей: Русскихъ купцовъ и мѣщанъ, козаковъ, Армянъ разнаго званія, Грузинъ Черкесъ, Осетинъ, и другихъ Горцевъ до 4400. Въ сіе число не полагаются временно живущія и при-

ѣзжающія по дѣламъ равно какъ чиновники военныя и гражданскія. Постройка въ Моздокѣ очень некрасива по недосшаткѣ лѣса и по не имѣнію въ городѣ людей жилищныхъ; торговля также очень незначишельна, почему жители большею частію занимаются разведеніемъ садовъ и винодѣліемъ, также хлѣбопашествомъ и разными мастерствами.

Особыхъ достопримѣчательностей въ уѣздѣ Моздокскомъ не имѣется.

### *Уѣздъ Кизлярской.*

Составляетъ восточную оконечность области. Всѣ селенія, въ ономъ находящіяся, расположены исключительно по большой Астраханской дорогѣ по берегамъ Каспійскаго моря, и впадающимъ въ оное рѣчкѣ, также и по р. Тереку. Западная часть уѣзда, покрывая

\*



песками, называющимися *Алкентеры*; во-  
все необитаема. Граничитъ къ Сѣверу  
по р. Кумъ съ Аспраханской губерніей;  
къ Воспоку и Сѣверо-Воспоку съ Каспій-  
скимъ моремъ, къ Югу и Юго-Воспоку по  
р. Тереку, съ Кумыками и землею Бра-  
гунскою, а къ Западу съ уѣздомъ Моз-  
докскимъ.

Всѣхъ селеній въ Кизлярскомъ уѣз-  
дѣ 14; изъ оныхъ 4 лежатъ на большой  
Аспраханской дорогѣ, 6 на берегу Тере-  
ка, а остальные при небольшихъ рѣчкахъ  
впадающихъ въ Каспійское моря, кромѣ  
*Чернорынскаго*, находящагося на самомъ  
берегу онаго: изъ числа оныхъ толь-  
ко два казенныхъ, а остальные помѣ-  
щичьи.

Народонаселеніе уѣзда состоить  
изъ 2050 домовъ съ 4246 душами: изъ  
числа коихъ три четверти Армянь и  
Грузинъ. Нагайцевъ 3472 кибитки или  
4236 семействъ.

Земли подъ уѣздомъ удобной 67 п. десятиинъ, неудобной 257 п. десятиинъ, не считающа сѣпелей.

Кизлярскій уѣздъ по естественному раздѣленію состоитъ изъ двухъ частей: восточной и западной; сія послѣдняя, какъ я замѣтилъ выше, песчана и бесплодна, восточная же часть представляетъ землю удобную для хлѣбопашества, особенно для разведенія садовъ, но пребудетъ частой поливки, не смотря на множество ручьевъ, оную орошающихъ. Мѣстоположеніе вообще низкое и покапое къ Юговостоку. Почва земли иловапо-черная, изобилующая солончаками. Важнѣйшія отрасли доходовъ Кизлярскаго уѣзда есть винодѣліе и рыболовство.

*Кизляръ*, уѣздный городъ, находится подъ 43° 51" широты, отъ берега Каспійскаго моря въ 70 верстахъ западнѣе; лежитъ у самаго раздѣленія р. Терекъ на три рукава, изъ коихъ каждый

опдѣльно впадаетъ въ море; изъ оныхъ самой сѣверной носить названіе *Кизляръ* по Ташарски: *утокувшая дѣвушка* — *Кизъ* — дѣвушка а *ляръ* — упонувшая. Вѣроятно сіе событіе дало названіе рукаву Терека, а по немъ и самому городу. Земляная крѣпость о 5 бастіонахъ, построена въ 1736 году и имѣетъ широе воровъ. Она окружена двумя значительными форшпадами, изъ коихъ одинъ лежитъ на югъ по восточному рукаву Терека, а другой на западъ, раздѣленный каналомъ, устроеннымъ для проведенія воды къ садамъ. Сей послѣдній окруженъ решпраншаментомъ о чепырахъ фасахъ, изъ коихъ одинъ обращенъ къ Тереку, другой къ крѣпости, третій къ первому форшпаду. Замѣчательныя строенія: Крестовоздвиженской мужской монастырь, обнесенный глиняною стѣною; соборная церковь Казанской Вожіей Матери каменная, основана въ 1786 году;

церковь Св. Николая Чудотворца; Армянскія церкви 2; Татарскіхъ мечетей 5; казенные дома и заводы. Всѣхъ домовъ въ Кизлярѣ казенныхъ и паршикулярныхъ, каменныхъ деревянныхъ и шурлучныхъ 1550, лавокъ 250, Постоянно живущихъ Армянъ, Грузинъ, Татаръ и другихъ народовъ до 9500 душъ мужскаго пола, въ числѣ коихъ едва ли 150 человекъ Русскихъ торговцевъ. Кизляръ претерпѣлъ величайшее бѣдствіе при нападеніи на оной, въ 1831 году, извѣстнаго Дагестанскаго бунповщика Казимуллы, заглапившаго попомъ жизнью за свои хищничества. Кизляръ стоить на низкомъ глинистомъ и болотистомъ берегу, которъй не только во время паянія снѣговъ и дождливой погоды бываетъ грязень, но и подверженъ наводненію; почему и успроены плотины на случай разлива Терека. окрестности города покрыты беспрепятно лужами, исполненными соляной

пнииспой воды; а попому споль боло-  
пнииспая почва причиноу вредныхъ испа-  
реній въ воздухъ, копорый въ Кизляръ  
безпреспанно изобилуетъ сыростію и  
вонючимъ запахомъ. Таковое обспояпель-  
спво, соединенное съ уличною грязью,  
равномърно заражающую воздухъ, причи-  
ною нездороваго климата, копорый въ  
особенности вреденъ для новоприбывша-  
го. Осушеніе улицъ и болопъ каналами  
могло бы опврапипъ подобныя неудоб-  
спва.

### **Особые достопамятности въ Кизлярскомъ уездъ.**

*Гуснъ кала* (сожженный городъ). Въ  
15 верспахъ выше успья одного изъ ру-  
кавовъ Терека, называемаго *Копай*, нахо-  
дяпся извъспныя развалины *Копай-калы*,  
насящей шеперь вышеупомянутое назва-  
ніе. Епце замърны два земляные вала, одннъ

четвероугольный, вдоль берега, длиною 120, а шириною 100 шаговъ, другой пониже перваго, имѣющій около 1000 шаговъ въ окружности, и кажется прежде окружалъ предмѣстіе: хотя слѣдовъ спороеній и не замѣтно, но искусственные каналы по окружающей равнинѣ доказываютъ, что она прежде имѣла обширпелей.

На рукавѣ Терека, называемомъ *Кура-Терекъ*, въ двухъ верстахъ выше устья, замѣненъ еще валъ бывшей крѣпости *Терки*, которая была главнымъ мѣстомъ владѣнія Князя Агима Тюменскаго, по покореніи его подъ власть Россіи въ 1559. Кр. Терки была укрѣплена и населена стрельцами и козаками. Въ 1722 году при построеніи кр. Св. крѣпа кр. Терки уразднена, а помомъ и мѣсто, гдѣ она была, попоплено водою, и только означенный оспашокъ вала показываетъ оное нынѣ.

*Народное богатство.*  
*Земледѣліе*

Возвышенное мѣстоположеніе, образующее покапость опть Моздокскаго уѣзда до сѣверной оконечности Ставропольскаго, есть самое способное для удачнаго земледѣлія, но почва уѣздовъ Кизлярскаго и Моздокскаго пребуснѣ искусственнаго поливаіія полей. Общее правило на Кавказской линіи есть извѣстное трехпольное раздѣленіе, съ пою разницею что, по изобилію земель, часто оставляютъ поля опдыхать года по три, распахивая для посѣва новыя земли.

Упопробительные земледѣльческія орудія: большіе Малороссійскіе плуги, сохи, косули, бороны изъ толстой доски съ деревянными зубьями: (съ сими боранами слѣдуютъ за плугомъ), серпы, косы и грабли.

Молопятъ разнымъ образомъ: обы-

кновенными цѣпами или гоняя по снопамъ скопѣ, Кизлярцы же *балбами*.

Въ Кизлярскомъ и нижней части Моздокскаго уѣздовъ хлѣбъ высыхаетъ въ снопахъ на воздухѣ, а въ прочихъ сушится въ обыкновенныхъ овинахъ. Мѣльницъ водяныхъ достапаочно.

Урожай достапаочной по свойству земли; но чѣмъ ближе къ сѣверу шѣмъ оный бываетъ лучше, а къ югу хуже. Во всѣхъ уѣздахъ, кромѣ Кизлярскаго, въ благополучный годъ бываетъ: рожь яровая самъ — восемь, озимая самъ — девять; пшеница яровая самъ — девять; ячмень самъ — восемь, горохъ новесъ поже, а просо самъ — тридцать.

Конопля и ленъ сѣются въ маломъ количествѣ. Въ Кизлярскомъ уѣздѣ производится Армянами постъвы сарацынскаго пшева и Дербентской пшеницы.

Неурожай случаются часто, особенно отъ лѣтней засухи и отъ саран-



чи; а потому необходимо приняты мѣры дабы имѣть запасныя магазейны, могущіе отвратить народное бѣдствіе, въ случаѣ неурожаевъ, неминуемое въ Кавказской области; ибо жипели оной мало имѣютъ другихъ способовъ къ поддержанію себя кромѣ земледѣлія.

Арбузы, дыни, тыквы и всякаго рода огородная зелень и овощи произрастаютъ въ изобиліи на Кавказской линіи.

Что же касается до Татаръ, Грузинъ и Армянъ то они мало имѣютъ понятія о правильномъ посѣвѣ хлѣба, сборѣ онаго, сохраненіи и хозяйственной уборкѣ, ибо выбиваютъ изъ колосьевъ зерны, возя по снопамъ доски, набитыя кремнями, которыми мнутъ и изрѣзываютъ солому до того, что все обращается въ мякину и большая часть зеренъ остается въ оной.

Къ числу особенныхъ странностей

принадлежишь то, что Кизлярские и Моздокские жители, находясь в необходимости поливать свои поля, не обращаясь внимание на удобрения оных навозомъ; а опъ сей оплошности должны осматривать по три и больше года самыя выгодныя мѣстоположенія безъ поспва, дабы дать время землѣ получать прежнюю степень расщипельной силы. Все сѣи обспояпельства, соединясь вмѣстѣ производяшь то, что у Азіяпцевъ, живущихъ въ Кавказской области, никогда, даже во самыя лучшія годы, хлѣбъ не родится выше какъ самъ — пшшь; но и при такомъ урожаѣ, сѣи безпечныя жители, не обращающіе должнаго вниманія на усовершенствованіе земледѣлія нуждаются въ продовольствіи и покупають для своего употребленія хлѣбъ.

Во всей Кавказской области принято за правило сѣять всегда просо на вновь воздѣланной землѣ, попомъ на

оной во второй годъ, — пшеницу или рожь, а въ слѣдующій — ячмень, овесъ или другой хлѣбъ, потомъ оставляютъ оное опдыхать, какъ выше сказано. Что же касается до пшеницы, то сѣютъ оную по большой части Кубанскую которой осистый колосъ подобенъ ячменному, имѣетъ крупныя зерна, и мука сей пшеницы въ печеномъ хлѣбѣ желтовата.

### **Садоводство.**

Виноградныхъ садовъ во всей области, исключительно же въ Кизлярскомъ уѣздѣ части Моздокскаго, и по протяженію Кавказской линіи при станицахъ Линейскихъ козаковъ, весьма достаочно, ибо счислится болѣе 5000, изъ числа коихъ пятая часть въ уѣздѣ Кизлярскомъ и Моздокскомъ; не болѣе пишисотъ въ Сипавропольскомъ, Пятигорскомъ и бывшемъ Александровскомъ уѣз-

дахъ; а всѣ оспальные въ спаницахъ Линеискихъ козаковъ. Главное винодѣліе производится на заводахъ, принадлежащихъ Кизлярскимъ Армянамъ, такъ, что ежегодно отпускается изъ одного Кизляра до 3000 бочекъ вина и водки на продажу; изъ коихъ послѣдняя отправляется на Макарьевскую ярмарку, равно и на Ирбискую, въ обѣ столицы, въ Ригу и другіе города, а вино по большей части расходится по городамъ Кавказской области и сосѣдственныхъ губерній. Вино сіе отъ небреженія и поспѣшности въ выдѣлкѣ, равно отъ желанія получить оное въ большемъ количествѣ посредствомъ обрызгиванія лозъ послѣ дождя и росы, не вкусно, водянисто и скоро окисаетъ; напропивъ того вина выдѣльваемыя въ Наурѣ, Черномъ рынкѣ, и Бургонѣ Маджарахъ, не уступаютъ Европейскимъ во вкусѣ, крѣпости и прочности.

Въ виноградныхъ садахъ на землѣ, не-

способной для винограда, сажаютъ разные фрукковыя деревья, жаркому климату свойственныя, между коими особенно доспойно замѣчанія *туттовое* или шелковичное дерево, коего разные роды: бѣлое, черное и красное разводятся уже съ успѣхомъ. *Хлопчатая бумага* также начинаютъ обращать на себя вниманіе жителей Кавказской области, и разводятся довольно успѣшно.

### ***Скотоводство.***

Въ Кизлярскомъ уѣздѣ водятся Калмыцкія овцы, а въ Моздокскомъ и прочихъ Малороссійскія и Черкесскія, изъ коихъ находящіяся въ Ставропольскомъ уѣздѣ преимущественно отличаются длинной и мягкой шерстью, чему, безъ сомнѣнія, способствуетъ сочная и пышная зелень богатыхъ пастбищъ и прохладный воздухъ.

Крупнаго рогагаго скота, быковъ и

коровъ, Кавказскіе поселеніи имѣютъ весьма доспапочно, и большею частію Балмыцкой или Нагайской породы. Буйволы водятся въ Кизлярѣ и служатъ рабочимъ скотомъ.

Лошади, будучи смѣсю разныхъ породъ, Персидскихъ, Русскихъ, Горскихъ, имѣютъ красивую наружность, крѣпкіе къ перенесенію трудовъ и усидчивы. Кавказскіе поселеніе, а въ особенности Линейные казаки, имѣютъ оныхъ доспапочные шабуны.

Козъ и свиней такъ же весьма много. Лошадей же и ословъ видно только въ Кизлярскомъ уездѣ.

Пчеловодствомъ такъ же занимаются многіе поселеніе Кавказской области, а рыболовство по р. Тереку, особенно въ Кизлярскомъ уездѣ, даетъ важную отрасль доходовъ.

Въ Кизлярскомъ уездѣ жившии большею частію надѣясь на подножный кормъ,

*Часть II.*

7

мало заботятся о собираніи и храненіи сѣна. Ихъ многочисленныя спада проводятъ почти цѣлый годъ на открытомъ воздухѣ; отъ сего происходитъ, что какъ скоро наступаетъ зима ранѣ обыкновеннаго или случится недостатокъ въ подожномъ кормѣ отъ другихъ физическихъ причинъ, то Кизлярцы часто лишаются значительной части своихъ пабуновъ и спада.

### *Заводы и Мануфактуры.*

Въ Кавказской области много различныхъ заводовъ: сафьянные исключительно въ Кизлярѣ, также какъ и красильные, мыльные, кожевенные, кирпичные и пивоварные во всѣхъ городахъ. Золотыхъ и серебряныхъ дѣлъ мастера и мѣдники, исключительно Армяне и Грузины, а слѣсаря, кузнецы и плотники изъ Татарь.

Сукна для собственнаго употребленія Кавказскіе поселяне умѣютъ приготовить довольно прочно и красиво; холщы шкутся во всѣхъ селеніяхъ и бываютъ хорошей доброты. Жишели также умѣютъ красить бумагу мареною, посредствомъ жира и попіашной воды, укрепляя цвѣтъ, по обыкновенію, квасцами. Работа же на сафьянныхъ заводахъ производится слѣдующимъ образомъ :

Первоначально кладутъ приготовляемую кожу въ чанъ съ холодною водою, оставляя мокнуць сутки, потомъ вынувъ, расправивъ, погружаютъ въ извѣстковую воду и оставляютъ въ ней 10 дней, послѣ чего счищаютъ и моютъ въ чистой водѣ, опять кладутъ въ извѣстковую но слабо приготовленную воду на 4 недѣли, послѣ чего очищаютъ и кладутъ на сутки, въ воду въ коей распущенъ побѣлѣвшій собачій помѣтъ, снова моютъ и погружаютъ въ воду, напол-



нейную пшеничными опрубями на 20 часовъ, потомъ окручивающъ кожи и варятъ, расправляя въ водѣ, въ коей распущены медъ, оснавая въ оной на ночь, послѣ кладутъ въ разсоленную воду на 5 сутокъ, и потомъ приступаютъ уже къ операціи крашенія; по окончаніи коего промываютъ кожи ногами, вымываютъ въ чистой водѣ, и когда высохнутъ, то полагаютъ каждый сафьянъ на гладкую доску, гладятъ деревяннымъ валькомъ. Сафьяны сіи по большей части бываютъ желтые, ибо окрашиваются Кизлярскимъ деревомъ *валгою* (*rhus cotinus*), Линеискіе козакъ Моздокскаго полка и Хоперскаго занимающагося различнымъ рукодѣліемъ; между ними есть отличные плотники, столяры, кузнецы, колесники, мельники, ткачи, портные, сапожники, рѣшники, слесари; а жены ихъ занимаются тканіемъ суконъ и холстовъ. Между Кавказскими, обитающими въ Кавказской

губерни, есть золотыхъ дѣлъ маэстера, есребренники, покари, споляры, кузнецы елесари, сѣдельникъ и; ажевы ихъ дѣлають войлоки, кошмы, шесымы, и кожаную посуду ими употребляемую.

### *Мѣстная торговля.*

*Кизляръ* во всей Кавказской области заслуживаетъ особое вниманіе своею торговлею, которая, сосредоточивая собиравшія произведенія съ транзитными, состоитъ изъ слѣдующаго: *отпускается*: виноградный Кизлярскій спиртъ въ значительномъ количествѣ, овечья шерсть, сода, шелкъ, сарачинское пшено, орѣхи, ягоды, сухіе фрукты, бобы, медъ, коровье масло, шкура, рыба, мягкая рухлядь, краска марена, воскъ, хлопчатая бумага, табакъ, сырыя кожи, черная нефть; шовары: шелковые, полушелковые, шерстяные и бумажные; ружья, пистолепы, кинжалы и другія Горекія издѣлія. Такъ

же значительное количество живого скота.

*Привозятся для внутреннего употребленія узда и города и для транзита:* водка Французская, сахаръ въ головяхъ, желъзо, холстъ, рыба коспъ, мягкая рухлядь, краски, сукна, бархаты, шелковые и бумажные повары, серебро и золотишко еученое, мѣдь и спаль въ кускахъ и въ издѣляхъ, чугуны, мыло, купоросъ, чай, хрянные коренья, писчая бумага, мишура, ршущь, свинець, зеркала, холсты и шому подобное.

Кизлярскіе Армяне торгуютъ съ Персією, съ Дербентомъ, съ Кавказскими народами, продавая имъ: бархаты, парчи, кармазины, разные позументы въ маломъ количествѣ а большею частію холсты, выбойки, ленты, шесмы, зеркальцы, разную стеклянную мѣдную и деревянную посуду, ножницы, ножи, иглы, булавки и прочія мелочи. На сіи повары вымѣниваютъ они звѣриныя мѣха, скопскія ко-

жи, а изъ самаго скопа: овецъ и лошадей. Торгъ сей такъ прибыточенъ, что доставляетъ часто до 50% на рубль. Кизлярскіе Тапарты имѣютъ мелочную торговлю, развозя повары по деревнямъ и кочевьямъ Русскихъ подданныхъ и пограничныхъ народовъ. Описательно мѣстной торговли другихъ городовъ и уѣздовъ оныя показаны выше при обзорѣ ихъ порознь. Кромѣ того, въ селеніяхъ Пятигорскаго и Кизлярскаго уѣздовъ бывающъ также значительныя ярмарки.



1877

The year 1877 was a significant one in the history of the United States. It marked the end of Reconstruction and the beginning of the Gilded Age. The Compromise of 1877 resolved the disputed 1876 presidential election, resulting in Rutherford B. Hayes becoming president. This agreement led to the withdrawal of federal troops from the South, effectively ending Reconstruction. The Hayes administration focused on economic development and the establishment of the Interstate Commerce Commission to regulate railroads. The year also saw the passage of the Civil Rights Act of 1875, which prohibited racial discrimination in public accommodations. The Gilded Age was characterized by rapid industrialization, the rise of big business, and the emergence of social reform movements.

**IV.**  
**КАВКАЗСКАЯ ЛИНИЯ.**



---

## **Историческій взглядъ на Кавказскую линію.**

Кавказскою линією называется пограничная черта, отдѣляющая Кавказскую область отъ сосѣдственныхъ Горскихъ народовъ на югъ и югозападъ, и охраняемая линією крѣпостей и редутовъ, въ коихъ расположены пошолно 12 линейныхъ, баталіоновъ называемыхъ *Кавказскими*. Для усиленія оборонительныхъ способовъ линіи, въ составъ охранительной стражи входятъ поселенные по чертѣ Кордона сшаницами, Линейскіе козаки: Терское Кизлярское войско, Семейные козаки, Гребенскіе козаки, козачьи полки: Моздокскій, Волжскій, Кубанскій, Кавказскій и Хоперскій; кроме того, на линіи находится 22-дивизія, входящая въ составъ отдѣльнаго Кавказскаго корпуса.



Первоначальное основаніе сей линіи можно счищать съ 1711 года, ш. е. съ шаго времени, когда допотопи Еребенскихъ козаковъ, бѣжавшихъ за р. Сунжу, по причинѣ своего учаспія въ Донскомъ бунтѣ, произведенномъ протсками *Маринь Минимакъ* жены *Александри* и *Заруцкаго*, спасенныя *Горцани*, прибѣгнувъ къ милосердію Государя Императора Петра Великаго, и согласно Высочайшаго повеленія, выселены на северный берегъ Терека Генералъ Адмираломъ *Апраксинымъ*. Основавшись въ пяти станицахъ: *Ново-гладоской*, *Шадринской*, *Старогладоской*, *Курдюковской* и *Чераленской*, въ нынѣшнемъ Кизлярскомъ уездѣ; козани еи успрошли первые Русскія поселенія на простирани въ нынѣшней Кавказской линіи: пошему чиню пр. Терни въ Нумьской землѣ, занятая еще въ 1559 году Русскими войсками, составляла временное поселеніе, означенное при постройкѣ пр. Св. Креста

въ 1722 году, и находилась вмѣстѣ съ сею послѣднею внѣ нынѣшней Кавказской линіи.

Въ слѣдствіе Ганжинскаго договора, заключеннаго Россіею въ 1735 году съ Тахмасъ - Кули - Ханомъ (въ послѣдствіи Шахомъ Надиромъ), дѣйствовавшимъ еще тогда въ званіи вкляти оупъ имени малолѣтняго Шака Абасса III, упразднены всѣ обласпи, покоренныя Императоромъ Петромъ 1-мъ по берегу Каспійскаго моря, и пограничною чершою между обвухъ Державъ опредѣленъ съверовосточный рукавъ Терека, называемый: спарый Терскъ; почему, для уенленія оборонительныхъ способовъ сего пункта, въ углу ошрова, образуемаго рукавами Терека и Каспійскимъ моремъ, построена пограничная крѣпость Кизляръ въ 1736 году, и въ оную переселены Терскіе и семейные козаки, соспавляющіе допольшъ гарнизонъ кр. Св. Крестна. (погда оспав-

ленной). Первые изъ нихъ умноженные, переселенцами изъ Горцевъ и Казыкумыковъ, привлеченныхъ порговыми выгодами, водворены въ предмѣспія города Кизляра, а Семейные козаки (\*) поселились по сѣверному берегу Терека, основавъ при спаницы: *Каргалинку, Дубовскую и Бороздинку*. Спаницы сін, помѣщенныя въ промежуткѣ между Кизляромъ и спаницами Гребенскаго войска, образовали по Тереку линію копорая проспиралась до самой границы нынѣшняго Моздокскаго уѣзда. Въ 1763 построень Моздокъ, черезъ что и пропяхеніе линіи увеличилось. Для перваго усройсхва пограничныхъ способовъ сего города, въ помѣже году соспавлена изъ Горцевъ принявшихъ Св. Крепченіе и присягу на вѣрное подданство, особая команда; въ слѣдъ за пѣмъ съ Дона

---

(\*) Получившіе шаковое названіе потому, что Императоръ Петръ I для соспав сего войска, взялъ по одной семьѣ съ каждой Довской спаницы.

переведено 50 семействъ козаковъ: все сіе вмѣстѣ образовало Моздокскій гарнизонъ, и увеличило пространство города новыми постройками. Въ 1770 году часть Волжскихъ козаковъ переселена на Терекъ, и расположена по берегу онаго между Гребенскими козаками и г. Моздокомъ, въ спаницахъ: Калиновской, Мекени, Науръ Ицорской и Калюгаъ, (\*) получивъ названіе: *Моздокскаго полка*. Такимъ образомъ образовался нынѣшній лѣвый флангъ линіи.

Попеченія Свѣшлѣйшаго Князя Юшешкина - Таврическаго о сближеніи Россіи съ Горцами, подали ему мысль о продолженіи линіи далѣе на западъ, и о водвореніи на степяхъ между р. Кумою и р. Калаусомъ Русскихъ поселеній. Сообразно съ симъ планомъ Кавказская линія продолжена по Тереку и Малкѣ на западъ, а

---

(\*) Нынѣ къ сему полку принадлежишь еще спаница *Стодереская* основанная въ 1800 году.

попомъ на сѣверо-западъ діагональною черпою до самаго Черкаска. Для укрѣпленія оборонительныхъ способовъ оной, построены города: Екашеринградъ (нынѣ спаница), Георгіевскъ, Александровъ и Ставрополь въ 1777 году. По сему новому протяженію линіи поселены въ томъ же году, на пространствѣ отъ Моздока до Георгіевска, *Волжскій козацкій полкъ*, переселенный съ р. Волги изъ числа шамошнихъ козаковъ. Спаницы онаго устроены при Георгіевской Екашеринградской и Александровской крѣпостяхъ, и въ спаницахъ Павловской и Марьинской. Въ 1780 основана кр. Констаншиногорская, а до 1794 линія продолжена отъ Георгіевска до Недреманнаго редуца на Кубани. Для укрѣпленія оной въ 1794 году поселены Кубанскіе козаки въ спаницахъ Кавказской, Темидьбсской, Григоріопольской и Прочноокопской, Воровскольской, и Темнодѣской. Изъ коихъ при первыхъ чехырехъ

расположенных по р. Кубани, отъ границы Черноморія основаны редуны. Въ семь соединеній линия, пролежавшая съ правой стороны по р. Кубани а съ лѣвой по Малкѣ и Тереку, имѣла весьма длинную сухую границу, проходящую черезъ *Константиногорскъ* и сп. Воровскольскую и Темнольскую, а носему неудобства шаковой пограничной черны и открытіе Кавказской Губерніи, составившейся изъ с. Великороссійскихъ и Малороссійскихъ, основанныхъ внутрь Кордона, согласно Высочайшему дозволенію на шакое переселеніе, последовавшему въ 1786 году, заспавило въ 1798 году провести черпу линіи вверхъ по Малкѣ отъ с. Солдашской, построивъ шесть новыхъ редуновъ; а другая черпа отъ Константиногорска просширалась къ Башалпашинскому редуны, и пролегая по р. Кубани вверхъ, очерчивала внутрь Кордона, уѣзды: Спавропольской, Александровской и Георгіев-

*Часть II.*

8

кой. Посредствомъ такого учрежденія линія шла отъ самаго Георгіевска по р. Подкумку а отъ успѣевъ оной пролегла по р. Кубани, слѣдственно уничтожалась большая часть сухой границы, много епособствовавшей къ прорыву Горцевъ въ наши области. На вышеозначенномъ новомъ пропаяженіи линіи построены редуты: Соленобродскій, Бѣломечетскій, Зольскій, Ешопскій, Новоучрежденной, Касаевской, Абазинской и Камыцкій.

Между тѣмъ еще въ 1784 году частныя поездки П. С. Попемкина и въ Грузію и сношенія Россіи съ помянутымъ Царствомъ, слѣдствиемъ коихъ было признаніе Грузинскимъ Царемъ Иракліемъ II надъ собою верховной власти Россіи, заставили основать на нынѣшней военно - Грузинской дорогѣ отъ Моздока до Кавказскихъ горъ небольшія ретраншаменты и построить кр. Владыкавказъ, для обезпеченія дороги отъ нападенія Горцевъ; хотя въ по-

сдѣланныхъ сѣи сношенія и дорога оспавлены, но въ 1800 году, по случаю поступленія Грузіи въ совершенное подданство Россіи, сей путь сообщенія, сдѣлавшійся необходимымъ, возобновленъ, и на пропяхженіи между Моздокомъ и Владыкавказомъ: построены редуты: Констаншинской и Елисаветинской, а кр. Владыкавказъ увеличена и исправлена. Такимъ образомъ основалась между правымъ и лѣвымъ флангомъ линіи *средняя черта*. Съ построениемъ въ 1803 году Кисловодскаго редута; а въ 1804 Нижне - Абазинскаго, Устьпахшамышскаго, и Батальпашинскаго, дало возможность еще болѣе усилить оборонительные способы по верховью Кубани, опъ впаденія въ оную р. Тахшамыша. Для охраненія сообщенія между Констаншиногорскомъ и Кисловодскомъ учрежденъ ред. *Есентуцкій*. Прежняя же сухая черта опъ Констаншиногорска до Батальпашинскаго редута, усилена построениемъ

\*



редупа Киркильскаго. Въ 1805 году правый флангъ линіи распроспраненъ опъ кр. Кавказской до границы Черноморіи, поселеніемъ въ кр. Успенской (построенной въ 1791 году) и спаницахъ: *Ладогской Казанской, Тифлиской, и Воронежской*; Кавказскаго козаческаго полка, составленнаго изъ переселенцевъ Слободско-Украинской Губерніи. Въ такомъ образованіи, до 1813 года, Кавказская линія раздѣлялась на три части: правый, лѣвый и средній фланги. Козачьи поселенные полки были по внутреннему управленію независимы опъ начальника Кордона. При Генералѣ Рпищевѣ войска сіи подраздѣлялись на 1-ю и 2-ю бригаду, но Кордонные начальники завѣдывали оными только по наружности, въ отношеніи къ пограничной службѣ. Съ того времени до самаго вступленія Генерала Ермолова въ званіе Главноуправляющаго по обѣимъ сторонамъ Кавказа, не произошло никакихъ важ-

ныхъ перемѣнъ въ устройствѣ линій, заключающаго перваго занятія р. Сунджи нашими войсками, основаніемъ на оной въ 1815 году укр. *Пресрадный стаякъ*, подъ распоряженіемъ Генерала дель Поццо. Продолжительное командованіе Генерала Ермолова Кавказскимъ краемъ, ознаменованное успѣхъ своимъ въ управленіи его подвѣдомственныхъ, много способствовало къ прочему устройству нынѣшней Кавказской линіи, и къ исправленію прежнихъ неудобствъ оной. Для обезпеченія Кисловодскаго редуша и Константиновгорской крѣпости устройствомъ: Хохандуковскій, Тахтамьинскій, Баргусанскій, Кабардинскій, и Каменномошскій. Постройка укр. *Налликъ* въ большой Кабардѣ и назначеніе онаго Шпабъ кварширою Кабардинскаго пѣхотнаго полка, а въ слѣдъ за тѣмъ занятіе р. Сунджи устройствомъ на оной кр. Грозной и другихъ укрѣпленій въ землѣ Брагунской.

основаніе кр. *Внезапной* въ Чеченской землѣ, а попомъ проложеніе въ 1824 году новой дороги опъ Екашериннограда до Владыкавказа по направленію р. Терека, черезъ земли малой Кабарды съ успроеніемъ на оной укр. Архона, Ардона, Минареша, Уруха и Пришеба, распросранило Кавказскую линію, копорая, обогнувъ часпъ Чеченекой земли, всю малую и часпъ большой Кабарды, заставила жипелей сихъ обласпей, находящихся уже внуспри Кордона, покорспвовашъ Россіи.

***Статистическія подробности  
относящіяся къ Кавказской ли-  
ніи.***

***Лъвый Флангъ.***

*Терское Кизлярское войско*, обипашетъ въ предмѣспии города Кизляра, въ числѣ 114 домовъ 296 душъ муж. и 221 жен. пола. Земля, принадлежащая сему войску про-

спирается до 20,623 десятины и представляет островъ, замкнутый съ трехъ сторонъ обоими рукавами Терека (Новый и старый) и Каспійскимъ моремъ. Почва верснъ на 6 песчаная, имѣешь мало-важный сѣнокосъ, а вся оспальная земля болотиста, покрыта камышами, и будучи подвержена наводненіямъ по причинѣ разливовъ обоихъ Тереконъ, совершенно бесполезна. По сей причинѣ казаки мало занимающа хлѣбопашествомъ, а большею частію промышляютъ торговлею, рыболовствомъ, шелководствомъ, винодѣліемъ, также и скотоводствомъ. Имѣютъ около 460 лошадей и до 650 штукъ рогатого скота и овецъ.

### *Терское Семейное войско.*

Обищаетъ въ Кизлярскомъ уѣздѣ, въ станицахъ: Бороздинской, Дубовской и Каргалинской, расположенныхъ по берегу

Терека. Первая въ пяти верстахъ отъ прорыва, называемаго *Бороздою*; послѣдняя прошивъ устья р. *Каргалники* съ правой стороны, впадающей въ Терекъ а *Дубовка* почти въ срединѣ между оныхъ. *Козаки* одъваются по *Черкески*, а малая часть по *Донски*. *Женщины* сего войска особенно славятся трудолюбиемъ. *Каргалинская* (мѣстопребываніе *Апамана*), имѣетъ дворовъ 249. Церковь въ имя Рождества Христа-Спасителя выстроена 1737 года. Число всѣхъ жителей вообще: мужеска 520, женска 638 душъ. *Дубовская*, дворовъ 145; церковь во имя *Іоанна Предтечи* построена въ 1779 года. Число всѣхъ жителей: мужескаго пола 403, женска 428 душъ, *Бороздинская*, дворовъ 99; церковь во имя *Св. Димитрія Митрополипа*, выстроена 1781 года. Жителей мужескаго пола 212, женскаго 207 душъ.

Войско имѣетъ въ своемъ владѣніи вообще 27,931 десятину земли, которая

хоня и сосипоншъ изъ снѣжныхъ мѣсяцъ и имѣешь почву соленоловашую, но на оной производився хлѣбопашество съ успѣхомъ, ибо земля не пребываетъ удобренія, но только проведенія воды каналами; низменныя мѣста, лежащая по берегамъ Терека, не такъ удобны, поному что подвержены наводненіямъ. Преимущественно сѣютъ пшеницу и просо, урожай обыкновенный — самъ пять. Лѣсу для нужды войска доспаночно. Сѣнокосъ имѣютъ на островѣ Каргинѣ. Войско занимается также винодѣліемъ, и имѣешь 1037 виноградныхъ садовъ; кромѣ того огорода, изобилующіе овощами, которые продаются въ Кизлярѣ; получаешь хорошій доходъ отъ сбора корней дикой марены, въ годовой сложности до 1000 пудовъ и отъ Нагайцевъ, кочующихъ на войсковыхъ земляхъ въ числѣ 300 кибитокъ и болѣе и плавающихъ отъ 5 до 10 рублей за кибитку, равномерно отъ рыбо-

ловства. Семейные козакн также имѣютъ табуны лошадей и занимаются скоповодствомъ. Лошадей во всѣхъ спаницахъ считается болѣе 1050 штукъ, а рогатого скота и овецъ 4500 головъ.

### *Гребенское Козачье войско.*

Обишались въ Кизлярскомъ уѣздѣ. Спаницы онаго расположены по берегамъ Терека. Войско сіе славилось храбростію. Одежда козаковъ, нравы, обычай все общее съ Горцами, попому что ихъ предки долго обишали между Кавказскими племенами а попомки имѣютъ частыя сношенія. Они мѣлки въ стрѣльбѣ, отличные наѣзники, масперски владѣютъ оружіемъ и отважны до высочайшей степени; однимъ словомъ, имѣютъ все отлички воинственнаго племени, но къ бою шествіемъ занимающія очень не радиво. Частые неурожаи и пригнѣсенія со стороны Нагайцевъ, кочующихъ на вой-

сковыхъ земляхъ, также способствуютъ къ опшнатию у нихъ желанія и охоты заниматьса обработаніемъ земли. Козаки сіи всего болѣе любящъ охоту, и убиваютъ ежегодно большое количество дикихъ звѣрей, преимущественно дикихъ кабановъ и оленей, но не пренебрегаютъ также и винодѣліемъ; ибо войско во всѣхъ спаницахъ имѣетъ 1832 виноградные сада, копорые болѣею частію расположены на мѣстахъ возвышенныхъ. Вина ежегодно получается 3 п. бочекъ; но, по нерадѣнію козаковъ, перегоняется въ спиртъ на заводахъ, принадлежащихъ Кизлярскимъ Армянамъ. Рыболовствомъ козаки занимаются только для домашняго употребленія, и хошя войско имѣетъ общественный садъ, но не радитъ о шелководствѣ могущемъ дать важныя выходы. Главнѣйшая отрасль доходовъ состоитъ въ ежегодномъ добываніи болѣе 1000 пудовъ корней дикой марены. Гребенская *пенька*



особенно славится. Въ обработываніи оной козакъ поступаютъ слѣдующимъ образомъ: собравъ спелли и срѣзавъ шишки съ сѣмями, мочатъ при недвѣи и болѣе, потомъ высушивъ, ломаютъ спелли и снимаютъ пенку руками, связываютъ въ горсти, кладутъ въ котелъ слоями пересыпая золою, наливаютъ водою, варятъ часа два. По охлажденіи, вынимаютъ изъ золы и моютъ въ чистой водѣ, потомъ обмываютъ около себя пенку, отдѣляютъ волокна и сучатъ нитки, какія надобно, руками. Въ отношеніи къ шелководству имѣютъ также совершенно особую манеру, ибо собравъ пузырьки, умора бабочекъ, намачиваютъ, берутъ пузырекъ въ руки и мало по малу растягиваютъ, отдѣляя шелковины. Изъ сего шелка дѣлаютъ для собственнаго употребленія: шельмы, полса и другія мелочи. Скоповодствомъ войско занимается довольно успѣшно; ибо во всѣхъ

станицахъ считается до 1315 лошадей и около 10,000 рогатаго скота и овецъ. Войску принадлежишь всего 102,000 десятиинъ земли. Почва солонцовата, мѣстоположеніе вообще низменное, впрочемъ лѣсу доспапочно, особенно при станицѣ Новоградской. Лучшая земля находится въ окрестностяхъ ст: Курдюковской.

*Станицы сего войска:*

*Курдюковская.* Дворовъ 152; церковь во имя Николая Чудошворца, построена въ 1801 году; жителей: мужскаго пола 358, женска 350 душъ.

*Староградская.* Дворовъ 139; церковь во имя Св. Троицы, построена въ 1742 году; жителей: мужскаго пола 432, женска 437 душъ.

*Новоградская.* Дворовъ 112; церковь во имя Николая Чудошворца, построена 1787 года; жителей: мужскаго пола 326, а женска 383 души. При сей

станицъ достойно замѣчанія Грузинское поселеніе, состоящее изъ 20 домовъ, при коихъ находихся 25 виноградныхъ садовъ и 1 водочный заводъ. Оно образовалось изъ Грузинъ, вышедшихъ изъ плѣна отъ Горцевъ. Сии поселяне никакихъ податей не платящъ; и хопя не приписаны ни къ какому сословію, но считающъ себя дворянами, а нѣкошорые изъ нихъ дѣйствительно имѣющъ крѣпостныхъ людей.

*Щедринская.* Дворовъ 204; церковь во имя Николая Чудотворца, построена въ 1782 году; жителей: мужскаго пола 461, женска 510 душъ.

*Червленская.* Дворовъ 535; церковь во имя Николая Чудотворца, построена въ 1781; жителей: мужскаго полу 1418, женска 1544 душъ.

### ***Моздокскій Козачей полкъ.***

Расположенъ въ Моздокскомъ уѣздѣ

спаницами по берегу Терека, между Моздокомъ и спаницами Гребенскаго войска. Козаки Моздокскаго полка, спройны, красивой наружности, храбры и хорошия наѣзники. Одежда ихъ во всемъ сходна съ Донцами. Любятъ охоту и занимаются преимущественно ловлею дикихъ кабановъ, козъ и олней. Занимаются также хлѣбопашествомъ, сѣютъ рожь, пшеницу, просо, овесъ, ячмень, горохъ и коноплю. Урожай хорошъ, ибо почва земли способна для хлѣбопашества по Тереку и немного вверхъ; но отдаленныя степныя мѣста песчаны, требуютъ частой поливки, для чего есть особо вырытые колодцы. Въ бездождное лѣто урожай очень дурень, а *козляка* причиняетъ много вреда старымъ нивамъ. Лѣсу вообще немного, и то только по берегамъ Терека. Хотя во всѣхъ спаницахъ имѣется 1078 виноградныхъ садовъ, но винодѣліе въ упадкѣ отъ частыхъ наводне-

ній и раннихъ морозовъ, и вообще вино нехорошо. Шелководство незначительно. Главнѣйшія отрасли доходовъ: собираніе красильнаго распенія; называемаго *желтликъ* (*Carthamus tinctorius*); и рыболовство по Тереку. Скотоводство въ очень хорошемъ положеніи, ибо по всѣмъ свѣдѣніямъ считается 1485 лошадей и 27,800 штукъ рогатаго скота и овецъ. Изъ козаковъ сечь хорошіе слесари, рѣзчики, моляры и кузнецы.

Земля, принадлежащая полку, имѣетъ ровное мѣстоположеніе, и состоитъ изъ 188,876 десятинъ.

*Станицы онаго полка:*

*Калиновская.* Дворовъ 258; церковь во имя Архиспрашпа Михаила, построена въ 1797 году; жителей: мужскаго пола 859, женска 878 душъ.

*Мекенская.* Дворовъ 191; жителей мужскаго пола 578, женска 574 души.

*Наурокская,* обнесенная валомъ съ пуш-

ками. Дворовъ 396; церковь во имя Рождества Христова, построена въ 1802 году; жителей: мужскаго пола 1280, женска 1323 души.

*Ицорская.* Дворовъ 290, церковь во имя Николая Чудотворца, построена въ 1799 году; жителей: мужскаго пола 1077, а женска 1156 душъ.

*Калюгасевская.* Дворовъ 193; церковь во имя Побѣдоносца Георгія построенная въ 1794 году, жителей: мужскаго полу 639, женска 687 душъ.

*Стодеревская.* Дворовъ 157; жителей мужскаго полу 494, а женска 468 душъ.

Къ полку сему принадлежатъ:

*Моздокская команда крещеныхъ Горцевъ*, съ присоединеніемъ къ оной *Луковской станицы*, расположенной близъ города. Дворовъ 52; жителей: мужскаго пола 434, женска 102 души. Имъ принадлежатъ 4843 десятины земли.

*Крещеные Калмыки*, поселенные

Часть II.

путь съ 1764 года а съ 1777 разищен-  
ные по спаницамъ, соспавляютъ шеперь  
особую команду, около 775 душъ. Они  
обратились шеперь къ прежнему суверію,  
и даютъ только по 50 человекъ на служ-  
бу въ составъ Моздонскаго полка. Число  
ихъ ежегодно уменьшается.

### *Волгскій Козачій полкъ*

Расположенъ спаницами: въ Моздок-  
скомъ, Пятигорскомъ и Александровскомъ у-  
ѣздахъ, Одежда, оружіе, занятія хозяйствен-  
ныя козаковъ во всемъ сходны съ полкомъ  
Моздокскимъ. Климатъ по возвышенному  
мѣстоположенію довольно суровъ (исклю-  
чая Георгіевскъ); лучшая почва земли въ  
Александровской спаницѣ. Скошоводство  
въ хорошемъ состояніи, ибо во всѣхъ спа-  
ницахъ считается до 3500 лошадей и  
21,000 штукъ рогатаго скота и овецъ.  
Лѣсомъ не нуждающая, а въ Георгіевской  
и Екапериноградской спаницахъ онаго

очень доспапочно. Расположеніе полка на главномъ пути сообщенія между Россіи и Грузіи хопя для козаковъ спѣснительно, но за то доставляетъ имъ особенныя выгоды; ибо отъ рыболовства и огородныхъ овощей получаютъ ежегодно до 4500 руб. доходу. Садоводство въ ничтожномъ состояніи, ибо во всѣхъ станицахъ считается только 96 садовъ. Земли принадлежащей полку, всего 204,678 квад. десятинъ.

*Станицы онаго полка :*

*Екатериноградская.* На берегу р. Малки; впадающей въ *Терекъ*, описанная выше при обзорѣ Моздокскаго уѣзда. Домовъ 344; жишелей мужскаго пола 665, женска 654 души; церковь во имя Св. Николая Чудотворца.

*Павловская.* На лѣвомъ берегу р. Курры, на довольно высокой горѣ, съ копорою подъемъ и спускъ довольно крупъ. Домовъ 440; вмѣстѣ церкви часовня; жишелей Мужскаго полу 340, женска 323 души

\*



*Марьевская*, на ровномъ мѣспѣ. Домовъ 140; жилищей мужскаго пола 434 женска 469 душъ, церковь во имя Архиспрашига Михаила, построена въ 1802 году.

*Георгиевская*, при заштатномъ городѣ Георгіевскѣ, выше описанномъ. Домовъ 267; жилищей мужскаго полу 690, женска 621 душа; церковь во имя успенія Божіей Матери, построена въ 1799 году

*Александровская*, при городѣ Александровѣ, прежде описанномъ. Домовъ 344; жилищей: мужскаго пола 4009, женска 992 души. При сей сѣнищѣ находится часовня для моленія.

### *Правый флангъ.*

#### *Хоперскій козагій полкъ.*

Расположенъ въ Ставропольскомъ уѣздѣ; одна только сѣнища *Сѣверная* въ уѣздѣ Александровскомъ. Земля, принадлежащая полку въ числѣ 150 кв. десятинъ, имѣетъ отличную почву, способную къ

хлѣбопашеству, копорымъ козаки занимающа съ успѣхомъ; сѣютъ рожь, пшеницу, ячмень, овесъ, просо, горохъ, фасоль, чечевицу, ленъ, и коноплю, и пользуются хорошиимъ урожаемъ. Въ каждой спаницѣ имѣютъ общее мѣсто для шелковичныхъ деревьевъ, но шелководство незначительно. Виноградные сады развѣданы зашруднительно. Вырываніе корней дикой марены также незначительно. Козаки сего полка одѣты какъ Донцы, и большіе охотники до звѣроловства; между ними есть изрядные мастеровые: сапожники, портные, шкачи, колесники, столяры, плотники, кузнецы. Женщины въ особенності славятся трудолюбіемъ; ибо, кромѣ занятій въ полѣ, при уборкѣ хлѣба, сѣна и тому подобнаго, онѣ прядуть ленъ, пеньку, овечью шерсть, шкутъ холстъ, сукна, красятъ ихъ и шьютъ себѣ одежды. Скопководство весьма въ хорошемъ состояніи, во всѣхъ спани-

цахъ считается 4500 лошадей и 54,500 шпукъ рогатаго скота и овецъ, рыболовствомъ же козаки вовсе не занимаются по той причинѣ, что всѣ станицы расположены при маленькихъ рѣчкахъ и ручьяхъ. Лѣсу вовсе нѣтъ, если исключить небольшое количество онаго около сп. Ставропольской.

*Станицы онаго полка:*

*Донская.* — Домовъ 273; мужескаго пола 986, женска 933 души, церковь во имя Архиспрашига Михаила, основанная въ 1790 году.

*Московская.* Домовъ 366; мужескаго пола 919 женска 942 души. церковь во имя Николая Чудотворца, основанная въ 1788 году.

*Ставропольская,* входящая въ составъ города сего же имени. Дворовъ 448; мужескаго пола 1479, аженска 1410 душъ; церковь во имя Пресвятыя Богоматери Казанской, основанная въ 1794 году.

*Съверная.* Домовъ 178; мужскаго пола 537, женска 625 душъ; церковь во имя Рождества Богородицы, построена въ 1794 году.

### ***Кубанскій Козачій полкъ.***

Расположенъ въ Сивавропольскомъ и Александровскомъ уѣздахъ. Спаницы, находящіяся въ первомъ, размѣщены по правому берегу Кубани. Козаки одѣты по Черкески, и въ обычаяхъ и нравахъ много съ ними сходствуютъ. Хлѣбопашество составляетъ главнѣйшее занятіе и богатство сего полка, который снабжаетъ хлѣбомъ всю Черноморію. Почва земли полку принадлежащей и составляющей до 30 п. десятинъ, есть споль жирной черноземъ, что распаханная поля, если не поспѣе засеяны, мгновенно зарастаютъ густою травою и перловникомъ, и дѣлаются неудобными. Опъ такового свойства почвы, урожай самый

обыкновенный: рожь, пшеница, ячмень, овесъ самъ семь, а просо самъ прищцашь. Лѣсу доспащочно; свнокосы хороши; а по р. Егорлыку разводятся сады. Скоповодство значительное: ибо во всѣхъ спаницахъ считаеся 6200 лошадей и до 60 п. шпукъ рогатого скота и овецъ. Рыболовство ничтожное; и ссешоннѣ въ одной мелкой рыбѣ. Козаки занимаются охотою; ибо дикихъ звѣрей, а въ особенностн барсуковъ, по сщещамъ множесство.

*Станицы сего полка:*

*Воровскольская*, въ Александровскомъ уездѣ, на берегу р. Крымскіе барсуки у скапа горъ, ссспавляющикъ ошроги Кавказа. Со всѣми выгодами мѣстностн, соединяеть шопѣ недосщипокъ, что подвержена нападениамъ хищниковъ. Дворовъ 74, мужскаго пола 270, женска 236 душъ.

*Темнольская*, находилса въ лѣсу, немного выше кочевья Бешпныхъ Нагай-

цель, по рѣкѣ Егорлыку, въ 25 вершинахъ  
отъ Кубани, у скапа горы. Домовъ 170;  
мужескаго пола 674, женска 727 душъ.

*Прочноокопская*, на берегу Кубани,  
недалекъ отъ Прочноокопскаго укрѣп-  
ленія. На нынѣшнемъ мѣстѣ построена  
въ 1820 году. Домовъ 175; мужескаго  
843, женскаго 858 душъ.

*Григоріопольскъ*, недалеко отъ впаде-  
нія р. Камыщеватки въ Кубань; прежде  
была укрѣплена землянымъ валомъ, копо-  
раго теперь нѣтъ. Домовъ 170; мужеска-  
го полу 691, женска 722 души.

*Темшибекская*, на берегу Кубани.  
Дворовъ 260, мужескаго пола 1009, жен-  
ска 722 души.

*Кавказская*, на берегу Кубани, не  
далекъ отъ крѣпости Кавказской, доволь-  
но хорошо укрѣпленной землянымъ валомъ.  
Церковь во имя Покрова Пресвятыя Бо-  
городицы, основанная въ 1800 году; дво-

ровъ 155; мужскаго пола 504, женска 480 душъ.

### *Кавказскій Козачій полкъ.*

Находится въ Сшавропольскомъ уездѣ. Одежда козаковъ, ихъ нравы и обычаи совершенно сходствуютъ съ козаками Кубанскими. Дачи Кавказскаго полка, составляющія до 245 п. десятицнъ, въ отношеніи къ почвѣ славятся по всей линіи, а отъ того хлѣбопашество въ двѣтупуцемъ соспоянніи, тѣмъ болѣе чпо трудолюбіе и радѣніе къ домоводству есть отличительныя свойства Кавказскихъ козаковъ. Скотоводство у нихъ въ опличномъ соспоянніи : во всѣхъ станицахъ считается 3131 лошадь и до 20 п. шпукъ рогатаго скота и овецъ. Рыболовство по р. Кубани значительное. Для удобнѣйшаго обработыванія земель, войско имѣеть хутора, расположенные по небольшимъ

рѣчкамъ, находящимся въ дачахъ, козакамъ принадлежащимъ.

*Станицы онаго полка :*

*Казанская*, на берегу Кубани. Домовъ 239; мужскаго пола 966, женска 932 души.

*Тифлисская*; также на берегу Кубани; домовъ 496; мужскаго пола 825; женска 786 душъ.

*Ладогская*, на берегу Кубани. Дворовъ 218; мужскаго пола 875 женска 759 душъ.

*Устьлабинская*, близъ крѣпости сего же имени, на берегу Кубани, противъ устья рѣки Лабы, въ оную впадающей. Церковь въ оной во имя Архиспрашига Михаила, построена въ 1799 года. Дворовъ 285; мужскаго пола 751, женска 778 душъ.

*Воронежская*, на берегу Кубани на границѣ Черноморіи, основана въ 1804 году.



Дворовъ 66; мужескаго полу 307, женска 275 душъ.

### *Средняя черта линіи.*

Оная начинается опть Екашеринграда и продолжается на юговостокъ по направленію р. Терека, слѣдуя по дорогѣ, ведущей въ Грузію, и достигнувши Влади-Кавказа, идетъ параллельно Кавказскому хребту до р. Сунджи, а потомъ на сѣверовостокъ по теченію сей рѣки до впаденія оной въ Терекъ. На правомъ флангѣ сей линіи есть отдѣльная кр. *Наликъ*, въ землѣ большой Кабарды, а на лѣвомъ также отдѣльныя крѣпости: *Внезапная* и *Эндери* въ землѣ Чеченской.

### *Статистическія подробности.*

На пропязженіи сей линіи построены слѣдующія крѣпости: *Пришебъ*, при небольшой рѣчкѣ, впадающей въ Терекъ, въ разстояніи 15 верстъ опть Екашерин-

ноградской станицы. Небольшое укрѣпленіе, состоящее изъ четверугольнаго землянаго вала съ пушками по фасамъ.

*Урухъ*, на рѣчкѣ того же имени, въ 25 верстахъ отъ Пришеба съ коимъ сходствуетъ въ наружномъ устройствѣ.

*Минаретъ*, небольшое укрѣпленіе, въ 48 верстахъ отъ Уруха на берегу Терекка. Названіе онаго произошло отъ полуразрушеннаго *минарета* близъ ссыющаго. Мѣстоположеніе сей крѣпости между горъ, замаскированныхъ лѣсомъ, есть самое опасное на всемъ протяжении рѣки отъ Елаперинограда до Владыкавказа.

*Дурдуръ*, на рѣчкѣ того же имени, не вдалекѣ отъ Минарета. Укрѣпленіе малозначительное.

*Ардонъ*, на рѣчкѣ того же имени впадающей въ Терекъ, въ разстояніи 3 верстъ отъ Уруха. Укрѣпленіе довольно обширное.

*Архонъ*, не вдалекѣ отъ р. *Погъ* впа-

дающей въ Терекъ, въ распоявіи 15 верстъ опъ Ардона и сполько же опъ Владыкавказа. Укрѣпленіе мало значительное.

Всѣ сіи укрѣпленія (кромя Дурдурѣ, не давно основаннаго) усстроены въ 1824 году, на пропяхеіи вновь проведенной дороги опъ Екашернограда до Владыкавказа, дабы служить пунктами опдыка для каравановъ, идущихъ изъ Россіи въ Грузію и обратню, ибо пушь сей пролегающій черезъ земли Малой Кабарды, слѣдственно спраную самыхъ неприязненныхъ Горцевъ, заставилъ учредить конвойное сопровожденіе. Рано или поздно кпо пріѣхалъ, но долженъ дождашься того дня, когда прідесть Русская почта, слѣдующая за Кавказъ. Для сопровожденія оной наряжаешся конвой изъ сорока или пшидесяти человекъ пѣхошы и приддани или сорока козаковъ при Артиллерійскомъ орудіи. Конвой сей сопровождаетъ всѣхъ

пущешеспвенниковъ и смѣляея по до-  
рогѣ въ у. вр. Пришебѣ, Урухѣ и Ардонѣ,  
подѣ копорыхъ оспанавливалася для  
ночлеговъ.

*Владыкавказъ*, самая важнѣйшая крѣ-  
пость на всей Кавказской линіи; мѣспо-  
пребываніе Генсрала, носящаго титулъ  
Комманданта сей крѣпости; и командую-  
щаго всѣми укрѣпленіями средней черпы  
и войсками, на оной расположенными. Вла-  
дыкавказъ спойнѣ на равнинѣ, въ 6 вер-  
стахъ отъ хребта Кавказскаго, у пер-  
выхъ покапостей оаго, на правомъ бе-  
регу р. Терека. Огромный форпиапѣ об-  
легаепѣ со всѣхъ споронъ земляную крѣ-  
пость, въ копорой находяпся казенныя  
зданія, и населенъ преме Кавказскими  
Линейными баталіонами № 4, 5 и 6.  
Спроепія во Владыкавказѣ довольно кра-  
сивой наружности хошя въ общемъ устроѣ-  
спѣ сходспвуютъ съ Малороссійскими  
*мазанками*. При нѣкопорыхъ домахъ епѣ

и сады. Лавокъ не много, но для нуждъ жищелей доспапочно, ибо въ оныхъ можно нандпи все необходимое и даже предмѣпы роскоши. По случаю шому чшо опъ сей крѣпости до Екашеринограда нѣпъ почшовыхъ лошадей, всякѣй проважающѣй изъ Грузѣи вынужденъ нанимашъ по вольнымъ цѣнамъ у солдатъ Линейныхъ бапаліоновъ, чшо доспавляепъ смѣъ послѣднимъ немаловажный доходъ. Будучи заняпы службою, они часшо посылаюпъ въ извозъ своихъ женъ, копорыя попомъ покупаюпъ въ Екашериноградѣ муку и привозя оную во Владыкавказъ, продаюпъ съ выгодами значительными Горцамъ и жищелямъ крѣпости. Климашъ во Владыкавказѣ суровъ; зима васпашепъ рано, снѣгъ бывашепъ глубокай и морозы сильныя, весна откывашепся поздно и самое лѣпо не можепъ названя жарнымъ. Сырость въ воздухѣ, шуманы и проливныя дожди дѣлаюпъ климашъ Владыкавказскѣй вред-

нымъ для здоровья, особенно осенью. Владыкавказъ построень на возвышеніи, на югѣ сиюгазъ некогда древній замокъ, оспашокъ владычества Гунновъ повелѣвавшихъ прежде сими сиранами. Жипелой въ Владыкавказъ, считающа вообще съ солдатами линейныхъ баталіоновъ около 5300.

*Назранъ*, въ 40 верстахъ отъ Владыкавказа къ сѣверо-востоку, небольшое укрѣпленіе на берегу р. Сунджи.

*Преградній станъ*, въ 20 верстахъ отъ Назрана, вверхъ по рѣкѣ Сунджи, на берегу оной, небольшое укрѣпленіе основанное командовавшимъ на линіи Генераломъ Дель-поцо въ 1815 году.

*Грозная*, значительная крѣпость на берегу р. Сунджи, на границѣ владѣнія Брагунскаго. Штабъ квартіра 43 Егерскаго полка и главное мѣсто управленія мирныхъ Чеченцовъ. Основана въ командованіе Генерала Ермолова Кавказскимъ краемъ въ 1818 году.

*Часть II.*

10

*Наликъ* — крѣпость на рѣчкѣ того же имени, впадающей въ рѣку *Ургванъ*, въ центрѣ Кабардинскихъ земель, въ разстояніи: 40 верстъ отъ укр. *Уруха* на западъ. Штабъ кавалеріи Кабардинскаго пѣхотнаго полка.

*Внезапнал* — на лѣвомъ берегу р. *Казмы*, вытекающей изъ хребта Кавказскаго въ горахъ Аварскаго Ханства. Основана въ командованіе Генерала Ермолова Кавказскимъ краемъ.

Укрѣпленія: *Константиновское* и *Елисаветинское*, лежавшія на прежней дорогѣ отъ Моздока до Владыкавказы, оставлены съ 1824 года.

Къ округу средней черты Кавказской линіи принадлежатъ:

1. *Земли Большой и Малой Кабарды*
2. *Земля Безыменная и владѣніе Брагунское.*
3. *Мирные Чеченцы.*

## ***Большая и Малая Кабарда.***

*Положеніе границы пространство, наружный видъ, похва земли и прочее.*

Кабардинская земля лежитъ между 43° 15' и 44° широты и между 60° 20 и 63 гр. долготы. Граничитъ къ Сѣверу съ Кавказскою линіею по рѣкамъ Тереку и Малкѣ, къ Сѣверозападу съ землею малой Абазіи также по р. Малкѣ; на Западъ съ Карачаевской землею, по опрогу Ельборускаго края; къ Югу съ землями Горскихъ народовъ: Чеченцовъ, Балкаровъ, Дугорцовъ и Ингушей; къ Юговостоку отдѣляется р. Сунджею отъ владѣній Карабулакскихъ, а на Востоку граничитъ съ землею Безыменною. Самая большая длина съ Запада на Востокъ отъ устья р. Малки до впаденія р. Шадгира въ Сунджу по прямой линіи съ небольшимъ 200 верстъ, а самая большая широта съ Сѣвера на Югъ отъ Бѣломечетскаго редуша



на р. Малкъ до устье в р. Черекъ на границѣ Балкарской съ небольшимъ 60 верстѣ. Всего же пространства, занимаемаго Кабардинскою землею около 10,000 квадратныхъ верстѣ. Мѣстоположеніе образуетъ покатостѣ опѣ Юга на Сѣверь и около рѣкѣ Малки и Терека переходитъ въ равнины. Небольшія холмы возвышенія кой-гдѣ стоятъ отдѣльно. Почва земли хороша, хотя частью глиниста, изобилуетъ пастбищами мѣстами, и способна для земледѣлія; но Кабардинцы гораздо болѣе занимающія скотоводствомъ, и имѣютъ отличныя и многочисленныя табуны лошадей, коровъ и овецъ. Всѣхъ жителей въ Большой и Малой Кабардѣ считается нынѣ не болѣе 15,000 душъ. Главнѣйшія рѣки, орошающія Кабардинскія земли, кромѣ *Терека*, намъ уже извѣснаго, есть слѣдующія

Впадающія въ Терекъ съ лѣвой стороны:

*Арадонъ* — образуется въ округѣ *Малиссонскои*, изъ сліянiя двухъ Горныхъ испочниковъ, печеть сначала на Сѣверо-западъ между свѣжныхъ хребтовъ Кавказскаго отрога и сланцевыми горами. Входя въ Осертію, направляется на Сѣверъ и до самой деревни Эпшмурза идетъ горами, потомъ выходитъ на равнину, и въ семъ положеніи впадаетъ въ р. Терекъ

Рѣчка *Пшухъ* — печеть въ известковыхъ горахъ, по направленію на Сѣверъ, и принявъ два горные ручья *Чиранъ* и *Куруни*, впадаетъ въ Терекъ при д. *Пшухъ* соединенно съ рѣч. *Дурдуръ*.

Рѣчка *Дурдуръ* — выходитъ изъ Кавказскаго отрога параллельно *Пшуху*, печеть въ известковыхъ горахъ, и соединясь съ *Пшухомъ* впадаетъ въ Терекъ.

Рѣчка *Урухъ* — образуется въ *Дугорскомъ* округѣ изъ сліянiя двухъ ручьевъ, выпекающихъ изъ высокаго кряжа Кав-

казскихъ горъ, и направляясь на Сѣверъ, впадаетъ въ Терекъ почти напротивъ Таусулшанова аула.

Рѣчка *Лескенъ*—выходишь изъ узкаго ущелия на границѣ Балкарской, течетъ на Сѣверовостокъ, и впадаетъ въ Терекъ вмѣстѣ съ рѣкою *Аргуданъ*, вытекающей изъ сланцовыхъ горъ, почти параллельно съ устьемъ предыдущей.

*Впадающія въ Малку съ правой стороны:*

Рѣчка *Черекъ*—вытекаетъ въ Балкарской землѣ, въ горахъ, недалеко отъ аула *Адишлга*, течетъ сперва на Сѣверъ, а потомъ поворачивается на Востокъ, не вдалекѣ же отъ границы Малой Кабарды разделяется на три потока, изъ которыхъ два соединяются опять, протекая небольшое пространство, и впадаютъ въ рѣку Баксанъ у самаго впаденія оной въ Терекъ, а прервй принимаетъ названіе р. Уругванъ, и принявъ въ себя р. Чалух-

ву и Налчикъ впадаетъ гораздо западнѣе въ р. Баксанъ.

Рѣка *Баксанъ* — вытекаетъ изъ предгорій Ельборуса, и спремся почти по прямому направленію съ Запада на Востокъ, принимаетъ въ себя всѣ рѣчки, орошающія земли Большой Кабарды и впадаетъ въ Малку верстахъ въ 15 западнѣе Екатеринограда. *Баксанъ* течетъ вообще между спремныхъ и ущелій, а потому имѣетъ крутые и ушесистые берега.

### **Особья достопримѣчательности въ землѣ Кабардинской.**

*Теплицы св. Екатерины* — находятся почти на границѣ Безыменной земли, вытекаютъ изъ горъ, составляющихъ опдѣльные холмистыя возвышенія Кавказа въ 12 верстахъ отъ Наура къ Югу. Высота сихъ горъ надъ поверхностью Терека около 1000 париж. футовъ. Воды

Св. Екатерины находящаяся почти въ срединѣ между вершиною горъ и поверхностью Терека, и раздѣляется на пропости восточный и западный. Оныя исследованы Академіи Профессоромъ Гилденшпедтомъ по Высочайшему повѣденію въ 1773 году. Степень жара между 50 и 65° по Реомюру. Даютъ въ часъ во 276,300 медицинскимъ фунтовъ.

*Павловскіе ключи* — выпекаютъ изъ тѣхъ же горъ, образованныхъ изъ шифера и песчаника, покрытаго плодородною глиною, но ниже Екатерининскихъ къ югу, почти напротивъ укр. Преградный стаятъ на берегу р. Сунджи. Ключи сія исследованы вмѣстѣ съ предыдущими Г. Гилденшпедтомъ. Степень жара ихъ 58° по Реомюру.

Павловскія и Екатерининскія воды сходны между собою въ физическихъ свойствахъ и составныхъ частяхъ; вода прозрачна какъ хрусталь; сѣропеченочный

затыхъ, состоятъ изъ сѣры, алкалической соли и известковой земля. Свойство сихъ водъ: смягчать, очищать, разжижать или утончать, разводишь соки, опворятъ вѣры пѣла и возбуждашь попь и мочу.

Такое свойство сихъ водъ, и ихъ положеніе внутри средней черпы новообразовавшейся линіи, подающъ надежду, что благодѣтельное Правительство обратитъ на оныя вниманіе какъ на цѣлительные источники, представляющіе ту же пользу, какъ и Пятигорскія воды но осправенные отъ хищническихъ нападеній рѣкою Сунджею, коей оба берега принадлежатъ Россіи.

Останковъ древнихъ памятниковъ весьма доспапочно въ обѣихъ Кабардахъ, оныя представляющъ любопытный предметъ для историческихъ изслѣдованій; гробницы съ Греческими надписями и разными изображеніями; каменные испуканы съ

Монгольскимъ обликомъ лица, большими усами, безъ бороды; изсѣченные въ видѣ сидящей фягуры и держащiе въ рукахъ что-то похожее на развернутую книгу; развалины стариннаго города, называемыя *Татаръ тупа*, въ семи верстахъ южнее впаденiя р. Комбулей въ Терекъ, могутъ пролить новый свѣтъ на запущанную исторiю сихъ странъ, если бы ктонибудь изъ ученыхъ Аншиварiевъ взялъ на себя трудъ объяснить оныя.

*Примѣч.* Этнографическiя и Историческiя свѣдѣнiя о сей странѣ будутъ сообщены ниже при общемъ обзорѣ Горскихъ народовъ.

### **Земля Безыменная и Брагунское владѣнiе.**

Полоса земли, замкнутая впаденiемъ р. Сунджи подъ острымъ угломъ въ р. Терекъ и опчерченная къ Западу прямою чертою съ Сѣвера на Югъ между озна-

ченныя рѣкъ на разстояніи 30 верстъ, соспавяетъ треугольникъ, имѣющій около 500 квадратныхъ верстъ въ площади. Она населена Кумыками, Черкесами и другими пришельцами изъ разныхъ странъ, которые занимаются земледѣіемъ, скотоводствомъ и винодѣіемъ; также торговлею съ линіей и снабжаютъ нужнымъ кр. Грозную въ зависимости коей соспоятъ. Они смирны и прудолубивы. Число ихъ не простираетъ и до 1000 дворовъ.

Главнѣйшая достопримѣчательность сей страны есть *теплицы св. Петра*, названные такъ докторомъ *Шоберомъ*, изслѣдовавшимъ ихъ свойства въ 1717 году по повелѣнію Государя Императора Петра I-го. Оныя находятся въ 9 верстахъ южнѣ Терека и въ такомъ же разстояніи отъ р. Сунджи, проливъ впаденія въ оную р. Аргунъ. Образуются изъ трехъ отдѣльныхъ источниковъ: запад-



наго, воспочаго и средняго. Первый пещь въ Терекъ, второй къ Сунджъ, а третий составляетъ небольшое озеро. Они текутъ безпрестанно во весь годъ и весьма изобилуютъ водою. Степень жара, — воспочные 50° а прочіе 41° по Реомюру Геогноспическій видъ горъ, изъ коихъ оныя истекаютъ, ихъ физическія и составныя свойства, по изслѣдованію Г. Гильденшпедта въ 1773 году произведенному во всемъ сходствующь съ Павловскими и Екатерининскимъ ключами. Близъ западнаго источника Пепровыхъ пещицъ есть колодезь кисловатыхъ водъ, которыя не причисляются къ цѣлебнымъ.

### *Земля Мирныхъ Чеченцовъ.*

Неусыпныя попеченія Генерала Ермолова во время командованія имъ Кавказскимъ краемъ; частныя экспедиціи прочиеть Горцевъ, дабы положишь конецъ

ихъ хищничествамъ, и занятія крѣпостями западнаго берега Сунджи, — заснавили Чеченцевъ обитавшихъ, на правомъ берегу Сунджи и по рѣчкѣ Бѣлой, также въ соседствѣ съ Кумыками, присягнувъ на вѣрноподданство Россіи и давъ Аманатовъ. Изъ чего составила<sup>л</sup> земля Мирныхъ Чеченцевъ, которая въ нынѣшнемъ положеніи образуетъ неправильный треугольникъ, ограниченный къ Северозападу р. Сунджею и Терекомъ; къ Востоку землею Кумыковъ, а къ Югу прямою черпою съ Запада на Востокъ оныя впаденія р. Шадгаша въ Сунджу до р. Койсу верстахъ въ 16 ниже кр. Внезапной, разрѣзывая рѣчки, впадающія въ р. Сунджу съ правой спороны. Такъ какъ сія послѣдняя черпа имѣетъ протяженія около 100 верстъ, а пограничная черпа съ Кумыками до 45 верстъ: то все пространство земли Мирныхъ Чеченцевъ должно полагать около 2200 квадр. верстъ

въ площади. Почва земли самая плодороднѣйшая; изобиліе водъ и лѣсовъ и опшичныхъ пажитей дозволяютъ Чеченцамъ съ успѣхомъ заниматься земледѣліемъ и скотоводствомъ. Всѣхъ ауловъ Чеченскихъ счисляется до 30, копорые всѣ расположены на берегахъ рѣкъ, преимущественно на берегахъ Сунджи.

Рѣка *Сунджа* выпекаетъ изъ известковыхъ горъ Кавказскаго края, и сначала течетъ на Сѣверъ, наклоняясь поспешенно дугообразнымъ образомъ; опъ *Преграднаго же стана* течетъ въ большихъ извилинахъ на Сѣверовостокъ и впадаетъ въ Терекъ не много ниже *Шедринской станицы*. Вода въ оной хошя мутна но почищается здоровою. Рыбы въ ней водятся множество; также попадаются выдры и бобры. Течетъ вообще между высокихъ горъ, имѣя берега глинистые и рѣдко песчаные. Вся длина ея теченія счисляется до 150 верстъ. Впадающія въ оную съ правой стороны

ръки, какъ находящіяся большею частію въ землѣ не зависимыхъ Чеченцевъ, будущъ описаны ниже.

*Мирные Чеченцы* по необходимости покоршвующіе русскому Скипетру, сохранили прежнія сношенія съ независимыми, съ которыми до полъ соспавляли одинъ народъ. Часто, подъ именемъ сихъ послѣднихъ, производящъ свои хищническпва, и кажепся, прудно положились на ихъ удостовѣренія и кляшвы.

### **Особья достопримъчательности въ землѣ Мирныхъ Чеченцевъ.**

*Андреевская деревня* или *Ендери* — лежитъ не далеко отъ кр. Внезапной на правомъ берегу р. Агпаша или Казмы. Мѣстоположеніе оной, самое не приступное, было причиною ея исторической изсвѣтности. Повѣспвуютъ, что изъ числа разогнанныхъ Ермаковыхъ скопищъ шриста козаковъ съ Ашаманомъ своимъ Андреемъ, удалясь за Терекъ, нашли ону-

сплѣвшій городокъ, но еще довольно крѣпкій на мѣстѣ нынѣшней Андреевской деревни, и возобновя его укрѣпленія, поселились въ ономъ, назвавъ по имени своего Апамана и съ успѣхомъ прошивоборствовали Кумыкамъ. Будучи въ 1569 году, по повелѣнію Царя Іоанна Васильевича Грознаго, выселены на Терекъ, они осѣлали сіе мѣсто, которое и замлено было Кумыками. Въ 1722 году разорена Россійскими войсками, а попомъ снова населена и укрѣплена Чеченцами, и сдѣлалась въ послѣдствіи мѣстомъ торговли плѣнниками и самымъ недоступнымъ убѣжищемъ Чеченцевъ. Покоренная Генераломъ Ермоловымъ, нынѣ принадлежитъ Россіи.

*Истесу или Теплицы Св. Маріи* — одинаковаго свойства съ предыдущими; находящаяся между рѣчкою Бѣлою и р. Аксаемъ.

*Теплицы Св. Андрея* — одинаковаго же свойства, по близости деревни Эндери изслѣдованныя Г. Гильденшцепомъ.

---

**V.**

**ОЧЕРКЪ  
ВОЕННО-ГРУЗИНСКОЙ  
ДОРОГИ.**

*Часть II.*

11

17

THE  
CONSTITUTION OF THE  
UNITED STATES

1789

---

Дорога; пролегающая через ущелье Кавказских горъ съ Сѣвера на Югъ отъ кр. Владыкавказъ до г. Тифлиса, и служащая главнымъ путемъ сообщенія между Россіей и Грузіей, составляетъ 178 верстъ. Хотя существованіе оной извѣстно съ древнихъ временъ, но устройство и образованіе оной въ нынѣшнемъ усовершенствованномъ видѣ принадлежитъ къ эпохѣ Русскаго владычества за Кавказомъ, а преимущественно ко времени командованія Генерала Ермолова въ томъ краѣ.

Отъ кр. Владыкавказъ ровной дороги только семь верстъ до башни укр. Реданша; отъ онаго начало подъема на хребетъ Кавказской; съ правой и лѣвой стороны возвышаются почти отвѣсныя скалы, изрѣдка покрытыя лѣсомъ; дорога идетъ у подножія горъ по узкой тропинкѣ, беспрепятственно спускъ и подъемъ.

\*



Тамъ гдѣ горы были промыты водою, устроены мосты и вообще вся дорога состоитъ изъ насыпной площади, удерживающей буйство пѣнаго Терека который черезъ громады камней идетъ ревущимъ водопадомъ, занимая все пространство отъ дороги до противоположной гряды горъ. Чрезвычайная наклонность мѣста и дно покрытое величайшими камнями во множествѣ, есть главная причина быснаго стремленія съ коимъ несетя рѣка съ отъ самаго истока даже до Реданпа. Это не рѣка, въ ней нѣтъ воды — это огромный водопадъ, одна пѣна, одни брызги, неисповыжныхъ струй прыгающихъ черезъ массы камней и напоминающихъ влажною окрестную Атмосферу.

Первое селеніе въ горахъ есть деревня *Максимовка*, пономъ рѣд. *Балта*, отъ косога дорога, весьма расширившись, суживается опять къ укр. *Ларсъ*, лежа-

щему въ 25 верстахъ отъ Владыкавказъ. *Марса* есть небольшой аулъ Горцевъ, расположенный по локатостямъ высокой горы, которой вершина занята замкомъ, или, правильнѣе, четверугольною башнею окруженной стѣною. Внизу домъ для проѣзжающихъ, и небольшія хижины для офицеровъ и солдатъ расположенной пушкь роты.

Отъ *Марса* до *Даріела* на разстояніи 6 верстъ такая же дорога, поѣ же гигантскія горы по обѣимъ сторонамъ, пошъ же шумный Терекъ на лѣво, полько ущелья, суживаясь поспешенно, дѣлается, не ширѣ шести сажень, и въ семь положеніи называется *Даріельскимъ ущельемъ*, которое соотвѣтствуетъ въ полнѣ извѣстнѣмъ, оспавленнымъ намъ древними историками о *Кавказскихъ воротахъ*. Описание Плинія совершенно сходствуетъ съ настоящимъ мѣсположеніемъ: въ рѣкѣ *Даріодаристъ* явно виднѣ Терекъ,

а въ крѣп. *Кумани*—Даріельскій замокъ, по-  
спроенный, по словамъ Грузинскихъ исто-  
риковъ, Царемъ Мирваномъ въ 2 мѣ вѣкѣ  
до Р. Х. По сказанію *Менандера Протек-  
тора*, посланники Императора *Иустиніана*  
II посланные въ 569 году отъ Р. Х. къ Тур-  
камъ, проѣзжали сею дорогою. Во времена  
Византійскихъ Императоровъ, Цари Гун-  
новъ сперегли входъ у Даріела, и полу-  
чали за то ежегодную дань отъ Грековъ.  
Леонъ I отказался отъ сего плашежа,  
а потому въ послѣдствіи предлагали Им-  
ператору Анастасію охраненіе сего важна-  
го пункта за дешевую цѣну. Пока онъ  
соображалъ, выгодно — или нѣтъ — принять  
такое предложеніе, Кобадъ Персидскій  
Царь, силою овладѣлъ симъ проходомъ, и  
потомъ условился съ *Иустиніаномъ*, Импе-  
раторомъ Византійскимъ уплачивать  
вообще издержки на содержаніе стражи,  
ограждавшей Персію и Греческія владѣнія  
за Кавказомъ отъ нашествія Скифовъ.

Грузины называютъ сіе ущеліе *Кхевизжари* по верхней долині Терека, а Армяне *Аландскими воротами*, каковое названіе перешло и къ Арабамъ; ибо *Абу-лфедя*, Арабекій писатель, называетъ сей проходъ: *Баба Алаланъ*, а *Масуди* объ Аланскихъ воротахъ оставилъ описаніе, совершенно сходное съ Паниевымъ съ тѣю разницею, что построеніе замка приписываетъ Исоундеару, сыну Густасна, одному изъ древнѣйшихъ Государей Персіи. Народное же преданіе утверждаетъ, что сіе ущеліе называется *Даріель* по имени одной женщины плути обидавшей, и бывшей Апаманомъ разбойниковъ пагоднявшихъ ужасомъ окрестныя страны. Видны еще и теперь остатки каменнаго зданія, построеннаго на отвѣсной скалѣ, командующей всѣмъ ущеліемъ. Внутри онаго есть подземный путь къ самому Тереку. Не входя въ глубокомысленныя изслѣдованія истинно или нѣтъ таковое повѣствованіе

ваніе надо сомаснисья чпо неавъ чп-  
гдѣ лучше учредитъ разбойничьяго поста,  
накъ на эпошь мѣсць. Узкое ущелье, ко-  
торого часъ занимаетъ Терекъ, върошп-  
но оспавляющей въ сшарину мѣсто для  
дороги развѣ только на одну сажень;  
ибо, не смотря на всѣ попеченія и шру-  
ды правительсшва о улучшеніи сего пу-  
ти, и нынѣ дорога очень узка; съ обѣихъ  
сторонъ двѣ ошвѣсныя гигантскія гряды  
горъ, нешозволяющія и думать объ объѣзд-  
ной дорогѣ: все способствовало къ раз-  
бойничесшву—на вѣрное, при слабосшн шог-  
дашняго Грузинскаго правительсшва, об-  
ремененнаго междуосбїями и нападєніями  
хищниковъ.

Отъ *Даріела* до *Казбека* девять  
верстѣ, довольно ровною дорогою меж-  
ду скалисныхъ ущельевъ. Мѣстоположе-  
ніе посша Казбекскаго весьма живопис-  
но. Гигантская гора *Казбекъ*, прежде  
называвшаяся *Мкинвари*, выказываетъ

своемъ вѣчно свѣдущую: вершину низъ: въ огромныхъ предгоріяхъ; на одномъ изъ свѣдущихъ послѣднихъ возвышается: Монастырь во имя Св. Троицы, основанный Грузинскою Царицею Тамарою: во второй половинѣ XI вѣка по Р. Х. Сей монастырь пользуется особеннымъ уваженіемъ; доступенъ: оному: оцель: пруденъ; узкая: пропашь: на вѣдущихъ: по горѣ: почва: перпендикулярно. Одна изъ горъ, окружающихъ Казбекскій: посѣлъ, получила названіе: Бѣшеноей: баки; по: причинѣ: нечаянныхъ: и: чуждыхъ: земляныхъ: заваловъ, которыми она: покрываетъ: дорогу. Внизу: находящееся: селеніе, съ: церковью: во: имя: Св. Стефана, носитъ названіе: *Сисманъ-минда* и *Казбекъ*.

Отъ Казбека до Коби 46 1/2 верст; дорога хороша; только рѣдного камениста; идетъ берегомъ Терка, и съ обѣихъ сторонъ: сплошь: каменно-земляныя: скалы Кавказа; подобно: двумъ: величайшимъ: спѣмъ:

намъ, на коихъ изрѣдка повязываются деревья и травы, произрастающія между мховъ и камней.

Въ Геологическомъ отношеніи Кавказскія горы отъ *Ларса до Коби* представляютъ предметъ, достойный важнѣйшихъ изслѣдованій. Ихъ формы, наклоненіе, остроконечность ребръ — все даетъ поводъ заключать, что онѣ скрываютъ въ недрахъ своихъ величайшія сокровища въ металлахъ и минералахъ. Многія изъ оныхъ горъ исполняютъ всѣ требованія Геологін, относительно наружныхъ признаковъ происхожденія металловъ. Часто попадаются на берегахъ Тереса: *пириты, бирюза и горный хрусталь.*

Отъ *Коби до Кашаура* 16  $\frac{1}{2}$  верстъ. Нанпруднѣйшій перѣздъ черезъ хребты высочайшихъ горъ, называемыхъ *Гуть-гора* и *Бресювал-гора*. На вершинѣ свей послѣдней поспавленъ каменный враспъ, когдѣ

надпись означается, что под означенным похорономъ одинъ изъ бывшихъ управляющихъ Горскими народами. (\*) Этимъ крестъ самый высочайшій пунктъ на всей Военно - Грузинской дорогѣ. Опять онаго уже

(\*) Снимокъ съ сей надписи былъ напечатанъ въ Тифлисскихъ ведомостяхъ 1830 года. При семъ нельзя не вспомнить, что въ одномъ описаніи побѣды за Кавказъ, помѣщенномъ въ Московскомъ Телеграфѣ 1833 года было напечатано, что сей крестъ посланъ Императоромъ Петромъ 1 въ память перехода Русскихъ войскъ черезъ Кавказскія горы!! Неужно, кажется, прибѣгать къ пособию Истории, которая ясно доказываетъ, что Императоръ съ войскомъ слѣдовалъ берегомъ Каспійскаго моря (почти 400 верстъ восточнѣе Крестовой горы, по прямой линіи) слѣдовательно не могъ посланить сей крестъ; но довольно спросить, подвѣжая къ оному любовь Осепина, изъ числа переводимовъ, и тайна послановленія креста опровержена Французы гору сію зовуть горою Св. Христофора, вѣроятно испорчено опять названіе: Крестовая гора.



идеть южная покатость хребта Кавкавскаго, и первый спускъ проопирается до двухъ верстъ, съ нѣкъ называемой, Камнурской горы, наменстой и затруднительной, особенно для подъяема оныхъ спороны Грузин. Вся дорога отъ Коби до Кашаура, рѣдко дозволяетъ ѣхать въ экипажѣ, а болышею частію верхомъ, разложивъ багажъ на выючныхъ лошадей. Восемь мѣсяцевъ въ году сии горы покрыты снѣгомъ, и только въ концѣ Іюля отблзаются зеленою. Тамничая природа имѣетъ все опизьки природы сѣверныхъ: все растенія прозябаютъ чрезвычайно скоро; вершины горъ покрываются лилеями и всякаго рода водяными цвѣтами; сочная и красивая зелень раскидывается по всемъ оплогостямъ крупнаго кросгоря, по коимъ идетъ дорога по Гупъ, - горѣ. Взоръ съ ужасомъ, съшанымъ съудовольствіемъ, съидитъ чудшечудш замѣпныя группы деревьевъ, хол-

мики, одыные пушистые зеленіи и цвѣтами, въ глубинѣ ущелія, выше котораго сажень на 100 находилась дорога, по которой надо вѣшать. Если долго смотрѣшь въ сію пропасть, то голова вакружится и можно заплакнуть жизнью за свое любопытство.

Спустившись съ Кашаурской горы, и полюбовавшись прекраснымъ видомъ съ оной на долину, замкнутую высочайшими горами; на развѣянныхъ въ разныхъ пунктахъ башни полуразрушенныя временемъ; на селенія Горскихъ жителей; расположенныя амфитеатромъ, домъ на домъ, по покатости горы, выше коней находящіяся четверугольныя башни съ отверстіями во родъ щитадеи, ихъ обороняющей — можно уже считать все затрудненія перевѣда оконченными. До самаго Анапура, черезъ Пасанаурскій посылъ, на разстояніи 4½ верстѣ, дорога идетъ ущеліемъ между горъ но довольно простран-

ныиъ. Горы покрыты сплошь лѣсомъ или кустарникомъ, соспавляющимъ для глазъ приятную карпину. Быспирая Арагва, вырвавшись изъ Кашаурскаго ущелья, капишь пѣныя свои волны, однако гораздо смиреннѣе Терека, на Югъ. Мѣстами большіе спуски и подъемы, но уже нѣтъ той опасности, шѣхъ обрывовъ, которые пугали прежде. Во время дождей Арагва дѣлаешя стоишь шумною, что срываетъ всѣ мосты и заливаетъ почти все ущелье, и тогда очень опасно ѣхать.

Выбравшись изъ Кавказскихъ горъ, показываешя на одномъ изъ послѣднихъ предгорій, небольшой городъ: *Душетъ* (11 верстъ отъ Анапура), къ коему спускъ очень продолжителенъ. Отъ Душета до Мцхета 29 верстъ довольно ровной дороги. Отъ сего послѣдняго до Тифлиса 24 верста. Двѣ дороги: одна правымъ, другая лѣвымъ берегомъ р. Куры. Первая черезъ мостъ, а вторая въ бродъ, черезъ

р. Арагву. Последняя лучше, но переправа черезъ рѣку быструю и шумную не всегда возможна. Первая же почти до самаго Тифлиса идетъ у подошвы горъ, составляющихъ нагорный берегъ Куры. Военно-Грузинская дорога въ нынѣшнемъ ея состояніи имѣетъ значительныя неудобства: *Первое* и самое важное есть *лазалы*, бывающіе периодически черезъ каждые семь лѣтъ, иногда же раньше и позже; *Снѣгъ* на огромной конусообразной горѣ Казбекъ несходитъ круглый годъ, но лѣтомъ, протаявая, обращается въ ледъ, покрывающійся потомъ новымъ снѣгомъ. Когда масса льда и снѣга, накопившаяся на вершинѣ горы, сдѣлается столь тяжелой, что потеряетъ равновѣсіе, то съ громоздкимъ шумомъ перекашивается съ горы на гору, наконецъ обрушивается въ ущелье, по которому проложена военно-Грузинская дорога отъ Казбека до Даріела, и засыпаетъ оную на

значительное пространство. Подобный заваль в последнее время произошел в Августе 1832 года: больше двух мильюнов кубических футов льда и снега обручилось в ущелье, и завалило это пространство около двух верст, а в высоту до 400 сажень. Бунтующий Терек, задержанный 12 часов завалом, разлился по всему ущелью; но вскоре, с быстрой силой, прорвался сквозь всю массу льда и снега, и образовал над собою род арки, под кою попрежнему понеслись гнущиеся его волны. Для разработки завала употреблены были все уралья, по оной оставался два года. Вышняя над Терком арка сначала распадала постепенно, а потом со всем уничтожилась; поему и образовались на обоих сторонах Терека два различные завала: на левой части сплошного льда и снега, по которой подниматься и спускаться было крайне затруднительно. Промалины на каждом

шагу; дорога косогоромъ; спуски по льду гладкому, какъ зеркало. Всякій неоспороженный шагъ могъ влечь къ безвозвратной гибели. Потомъ, къ споронъ Грузин, заваль спаявая беспреспавно, образовалъ епускъ самой ужасной: пять сажень опвѣсной-ледяной горы; а пошому начальство нашлось въ необходимости успроить деревянную лѣстницу, кошора, не смотря на то, что была укрѣплена искусственно, усшупала каждому шагу и качалась; по ней надо было ползти: спрашно взглянуть внизъ — духъ невольво спѣснялся въ груди. За переправу повозокъ и вьюковъ черезъ заваль планили огромныя суммы. Повозки переносили на рукахъ солдаты и Осепины съ немовѣрною прудностию; нупешествениковъ переводили Осепины, держа подъ руки; и всякій, переѣхавшій въ то время Кавказъ, произнесъ сердечную благодарную молитву Богу за спасеніе его отъ очевидной смерти. Правая же жене-

*Часть II.*

12

рона завала, кромѣ массы сплошнаго льда и снѣга, не весьма высокой, покрыша была сверху еще новымъ заваломъ окрестныхъ горъ, состоящимъ изъ земли и камней, обрушенныхъ ниспадавшею водою съ горъ опъ спавшаго снѣга. Путь по сему завалу былъ пруденъ до чрезвычайности. Пѣшкомъ невозможно ни при причинѣ глубокой грязи, а ѣхавши верхомъ—нога лошади безпрестанно скользила, изъ подъ оной грязь, камень, снѣгъ и ледъ съ шумомъ капилась въ отверстіе, прорытые водою до самаго Терека, и за каждый неосторожный шагъ можно было заплапнуть жизнию. По симъ причинамъ въ то время ѣздили объздной дорогою по вершинамъ высочайшихъ горъ; и я лично испыталъ сей путь въ 1833 году, убѣжденный ласковыми разказами Осетинъ, которые за лошадей для меня и для вьюка, также за пруды пятерыхъ проважашыхъ взяли 40 р. асс. (за десять верстъ). Въспѣ

очеркъ сего пупи: мы переправились черезъ Терекъ по дрожащему мосту, накинутаго съ берега на берегъ, сплоченному изъ древесныхъ вѣшвей, и покрытому землею. Ужасно было видѣть, какъ бунтовалъ подъ нами Терекъ, когда мы вѣли по сей зыбкой переправѣ, узкой, безъ перилъ, и сдѣланной болѣе для пѣшеходовъ; потомъ полверсты ровной дороги, и вдругъ новое явленіе: у самой подошвы высочайшей горы неслась другая горная рѣка — Терекъ вѣпораго номера — и черезъ сей водопадъ надобно было переправляться въ бродъ. Видя, съ какимъ бѣшенствомъ рѣка сія ворочала огромные каменя, я сначала не хотѣлъ рѣшиться переправляться; но мои провожатые ручались за безопасность — и я отправился. Двое изъ нихъ, вооруженные толстыми дубинами, вели мою лошадь, двое поддерживали меня съ обѣихъ сторонъ, и одинъ уцѣпился за хвостъ лошади, — все сіе для того, чтобы



водѣ не вздумалось утащить меня и съ лошадыю въ Терекъ. Въ шакомъ видѣ совершалась моя поржеспвенная переправа; вода едва не доспавала до брюха лошади, а брызги пѣны омочили все плашье мое и лице. Наконецъ я очутился на другомъ берегу, и съ радостію посмошрѣлъ на гибельный водопадъ, копорый за нѣсколько минушъ передъ пѣмъ былъ для меня предметомъ ужаса. Но симъ не кончилось мое испытаніе. Поднявшись на одну изъ высочайшихъ горъ Кавказа, я долженъ былъ спускашся съ отвѣсной скалы, покрышой мельчайшимъ пескомъ, копорый сыпался ошъ малѣйшаго движенія, и всякую минушу можно было ожидать скатишся съ горы въ пропасть. Но этого мало: вся дорога была подобна сему спуску и подъему: или крупной обрывъ для спуска, или ужасная высота для подъема, или пущъ по полугоръ узкою пропашкою, возвышающейя надъ Терекомъ болѣе не-

жели на 100 сажень — и на кошпорой ноги лошади едва могли успанавливаться: Для окончанія сего ужаснаго пупи я долженъ былъ объѣхать скалу, на кошпорой находится вышеописанный: *Даріельскій замокъ*.

*Второе неудобство:* чрезвычайная узкость дороги во многихъ мѣстахъ между Лареомъ Козбекомъ и Коби, весьма затруднительная для развѣдывающихся экипажей, особенно зимою; ибо въ сіе послѣднее время года необходимость заставляла почтовыхъ начальниковъ предварять другъ друга о слѣдованіи каравановъ, и назначать время отбытія оныхъ съ посповъ, съ такимъ расчетомъ, дабы оныя не могли встрѣпиться другъ съ другомъ.

*Третье неудобство:* недоспапокъ въ помѣщеніяхъ для проѣзжающихъ, равно совершенное отсутствіе всѣхъ удобствъ жизни, по той причинѣ, что на каждомъ

поспу естъ полько незначительной до-  
микъ, поспроенный ошъ казны, часть  
когого всегда занимаетъ посповой на-  
чальникъ, а въ оспальной половинѣ дозво-  
ляетъ оспанавливаться полько значитель-  
нымъ лицамъ изъ числа проѣзжихъ; оспаль-  
ные же запѣмъ должны ночевать гдѣ по-  
пало, или въ смрадномъ духанѣ, или въ  
какой нибудь <sup>Сак</sup> ~~ош~~ль, а часпо и въ сараѣ,  
или проспю на ошкрыпомъ воздухѣ, не-  
смопря ни на какую погоду. А какъ вооб-  
щѣ климатъ на Военно-Грузинской доро-  
гѣ очень суровъ, и проѣзжающихъ бываетъ  
всегда очень много, по сие неудобство  
весьма важно. Хошя на нѣкопорыхъ по-  
спахъ, какъ напрымѣръ въ Коби и Ка-  
шаурѣ, выспроены красивые и помѣспи-  
пельные домики для проѣзжающихъ; но  
они хороши полько снаружи, а гибель-  
ны своєю сыростію, ошъ того, что рѣд-  
ко попяшя. Часто случается, что про-  
ѣзжій, иззябнувъ, приказываетъ спорожу

лапопишь какъ можно болѣе и закръпшь поранѣе, а попомъ за паковую оплошность плапишь жесночайшею головою болью, происшедшею отъ вредныхъ испареній промерзлыхъ стѣнъ, или еще худшими послѣдствіями. Впрочемъ и сін кварширы даются по выбору, а не для всякаго провзжато, какъ бы слѣдовало. Далѣе: на каждомъ посту есть только Грузинскій *дуланъ*, п. е. лавка, въ коей съеспныхъ припасовъ всегда очень мало, и шѣ содержится въ отвратительной нечистотѣ и цѣнны ужасно. А попому, когда въ зимнее время между Коби и Кашауромъ случаются снѣговые обвалы, и путешественникамъ достаается жить по недѣль и болѣе въ означенныхъ селеніяхъ, ожидая пока расчистятъ дорогу, то они находятся въ самомъ крипическомъ положеніи.

*Четвертое неудобство:* дорога по Гуть Брешовой и Кашаурской горѣ идетъ почти по краямъ обрывовъ, имѣющихъ уте-

система покатоппи саженъ на 100 и болѣе; но по сямъ краямъ нѣтъ никакого забора или каменнаго возвышенія, могущаго обезпечить пупника отъ неоспорожнаго шага лошади, а черезъ по опытнѣйшей гибели; особенно во время шума, или при вьюгѣ, ночью внезапно случившися могущей.

Все сіи важнѣйшія неудобства нынѣшней Военно-Грузинской дороги легко могутъ быть опсиранены проведеніемъ новой, пошому ущелію коепорое пролегаешъ вправо отъ ноща Пасанаурскаго, и слѣдуя по направленію, пакъ называемой, Черной рѣки, выходитъ на Влады-Кавказскую равнину немногo пониже онаго. По общему удословѣренію пуземцевъ, сіе ущеліе довольно пространно, не имеще ни обрывовъ ни круныхъ подъемовъ, и не подвержено обваламъ снѣжнымъ и землянымъ. Хотя нужно на извилинахъ, образуемыхъ рѣкою, поспроить до 80 мостовъ,

во се весьма не трудно, потому что строительные для сего материалы найдутся такъ сказать, подъ руками. Преимущество сей дороги противъ паспоящей, соображая изъясненныя выше неудобства, заставляющъ желать, чпобъ на оную обращено было вниманіе, ибо тогда сократится путь, не нужно будетъ опасаться завала, переѣзжать черезъ высочайшія хребты горъ, и слѣдовать по узкимъ пропикамъ почти надъ крутизнами и обрывами. Присоединя къ симъ выгодамъ новой дороги, поспроимъ на постахъ по оной расположились должнствующихъ, покойныхъ помѣщеній для проѣзжающихъ, и обязавъ содержателей духановъ имѣть всегда свѣжіе съспные припасы, число содержимые, и засходную цѣну, можно бытъ увѣреннымъ, что симъ средствомъ сношенія Россіи съ Закавказскимъ Краемъ сблизятся гораздо болѣе, а пѣмъ самымъ выгоды и средства онаго

едлающаго положительнаго, вѣрнѣе, и вы-  
сокая мысль, — колонизированіи Закавказья —  
достигнешь благодѣтельной своей цѣли.

---

**VI.**  
**ЗЕМЛЯ ВОЙСКА ЧЕРНО-**  
**МОРСКАГО.**



17

CONFIDENTIAL AND UNCLASSIFIED

CONFIDENTIAL

---

## **Положеніе, границы, пространство и наружный видъ.**

Земля Войска Черноморскаго лежитъ между  $54^{\circ} 40'$  и  $57^{\circ} 23'$  долготы, и между  $45^{\circ} 5'$  и  $46^{\circ}$  и  $43'$  широты. Граничитъ къ Сѣверу съ Росповскимъ уѣздомъ Земли Войска Донскаго по рѣкѣ *Ель*; къ Востоку съ Кавказскою областію; сухою чертою, простирающеюся въ ломаномъ видѣ съ Сѣвера на Югъ, отъ соединенія пограничныхъ чертъ области на рѣкѣ *Ель*, и проходя немного западнѣе Новомаллороссійскаго селенія, склоняется къ востоку р. Кирпили, и слѣдуя далѣе на Югъ, соединяется съ рѣкою Кубанью 17 верстѣ западнѣе Успѣлабинской крепости; къ Югу: съ землею Горскихъ народовъ по р. Кубани; къ Западу съ Азовскимъ моремъ и Керченскимъ проливомъ.

Все пространство земли, принадлежащей Черноморскому войску, состоитъ изъ 33,521  $\frac{1}{2}$  квад. версты.

### *Горы.*

Цѣпь горъ, пролегающихъ по берегу Азовскаго моря, состоитъ изъ округленных холмовъ, съ большими обрывами. Горная порода оныхъ состоитъ изъ глинистаго сланца, вѣдучихъ известняковъ образуя каменно угольные и прѣснечныя фармаціи; въ разныхъ мѣстахъ замѣнены невысокія горы изъ коихъ многія выбрасываютъ иногда пламя, иль и металлическія вещества; горы замѣчательныя: *Кизилташъ* близъ города *Тамана* и *Курка*; остальная же часть Черноморіи не имѣетъ горъ, а представляетъ плоскую равнину, низкую и болотистую.

### *Лѣса.*

Недостатокъ въ лѣсахъ почти повсе-

мѣстной; небольшое количество онаго находится по обѣимъ сторонамъ Кубани, и козаки, съ опасностію жизни, пользуются распутиемъ на противоположной сторонѣ въ земляхъ непріязненныхъ соседей.

### **Воды.**

*Азовское море*, омываетъ западную границу Черноморіи, отъ черпы Ростовскаго узда до Бугаскаго перешейка. Оно образуетъ три значительные и одинъ маловажный заливъ внутри Черноморіи.

*Керченскій проливъ*, отдѣляетъ Таманскій полуостровъ отъ Крыма, и образуетъ внутри перваго значительной заливъ, послѣдній названіе залива Таманскаго и Темрюкескаго.

Рѣка *Кубань*, о коей подробно описано въ 1-й части сей книги. Теченіе ее простирается по границѣ земли Войска Черноморскаго и Горскихъ народовъ, на раз-

споянии 200 верстъ съ небольшимъ, полагаю сіе примѣрно, ибо исчисляю всея извилины съ должною точностію очень трудно; теченіемъ своимъ оная проходитъ мимо города Екаперинодара и укр. Копыла. Со стороны Черноморіи не впадаетъ въ оную ни одна рѣка. Опять Копыла, Кубань раздѣляется на два рукава, изъ коихъ первый, подъ именемъ чернаго пропотока, впадаетъ въ Азовское море, посредствомъ особаго лимана, въ сѣверо-западномъ направленіи; потомъ снова раздѣляется, при самомъ устьѣ, на два пропотока, и впадая оными въ Черное море, образуетъ Ачуевской островъ, имѣющій возвышенное мѣстоположеніе. Впрочемъ рукавъ, называемый Чернымъ пропотокомъ, составленный изъ многихъ извилинъ, и соединяющій Кубань съ Азовскимъ моремъ можетъ быть названъ и отдѣльною рѣкою.

*Рѣка Каракубань, въ 18 верстахъ западъ*

нве укр. *Копыла*, выходящъ изъ Кубани, ишепт въ земль Закубанскихъ Горнцевъ, и соединяя вновъ съ Кубанью за надбѣ Тальзинской переправы въ 7 верстахъ, образуеи оспровъ, называемой *Каракубанскимъ*, которыи, по мнѣнiю Г. Дебу, весьма выгодно укрѣивши, и сдѣлавъ центральнымъ пунктомъ Черноморскаго кордона, что совершенно справедливо, принимая въ соображенiе чистый воздухъ, возвышенное мѣстоположенiе и выходные напуральныя границы онаго. Г. Дебу замѣчаетъ также, что права наи на владѣнiе симъ оспровомъ доказываются еще и тѣмъ, что бывшiй Херсонскiй Военный Губернапоръ Дюмъ, де Ришелье давалъ оиъ себя письменныя виды Закубанскимъ жипеямъ на право владѣнiя на ономъ участками земли. Оспровъ сей имѣеть въ длину 76, а въ ширину оиъ 9 до 12 верстъ.

Рѣка *Ея*, составляетъ сѣверную

границу Черноморіи, имѣетъ свой истокъ верстахъ въ 20 южнѣ того пункта, гдѣ соединяется пограничная черта Кавказской области отъ Черноморіи и Донскихъ земель, попомъ течетъ на Сѣверо-западъ, и посредствомъ *Бейскаго* лимана впадаетъ въ Азовское море.

Небольшія рѣчки, впадающія между Кубанью и *Ею* въ Азовское море:

Козачій Ерикъ.

Ангелинка.

Кирпили.

Бейсу.

Челбасы.

### **Озера.**

Въ Черноморіи находится весьма много озеръ по протяженію западной границы. Озера сіи изобилуютъ самосадочною солью, и приносятъ Войску довольно значительный доходъ.

## **Почва земли.**

Вся Черноморія состоитъ изъ низкой болотистой равнины, понижающейся еще къ Азовскому морю и р. Кубани. Мѣста, по одной лежащія, покрыты болотами, камышами, и совершенно неспособны для хлебопашества. Опять рѣки Курки до границы Кавказской области земля лучше, и гораздо возвышеннѣе, исключая береговъ рѣкъ, напоющихъ Черноморію, и состоящихъ болѣею частію изъ глины съ небольшою примѣсью песку. Сѣверная часть состоитъ изъ чернозема, весьма мягкаго, и имѣетъ довольно способныя мѣста для удачнаго земледѣлія; но урожай зависитъ опять случая, попому, что въ дождливые годы, по причинѣ рыхлости земли, хлѣбъ свиваетъ на корнѣ, не достигнувъ зрѣлости, а въ сухіе годы распительная сила затруднена бываетъ чрезвычайнымъ загрубнѣемъ земли опять жа-

\*



ровъ. Окружности мѣщца Темрюка состоятъ изъ гнилыхъ болописныхъ мѣщъ.

Судя по неоднородно случившимся огненнымъ изверженіямъ съ примѣсю ила, ламней и попому подобнаго въ разныхъ пунктахъ Черноморіи, должно полагать, что холмы, наъ коихъ шажовыя присходили, были прежде огнедышущими сопками, что замѣтно особенно по наружному образуванію оныхъ, нѣбющихъ остроконечныя формы, бока изрытые прежде нестекавшею лавою, которая мѣстами еще замѣтна въ остывшемъ состояніи, покрывая землю и другими наносными породами.

### **Произведенія Природы, важныя въ хозяйственномъ отношеніи.**

*По части Минералогіи.* Въ 6 верстахъ отъ г. Тамана есть изобильные ключи чер-

ной нефти, которые также есть въ горахъ и при Кизильшаманскомъ лиманѣ гдѣ, при появленіи воды, вытекающъ въ ближайшія ямы, собирающа по мѣрѣ вычерпываемой воды, и пересыпаетъ печь, когда оную выльютъ. Сію нефть черпаютъ ковшами, и, подъ именемъ земнаго дегтя, употребляютъ для мазанія колесъ. Таманская считается хуже Кизильшаманской, а потому и продается въ половину дешевле послѣдней. Въ горахъ по берегу Азовскаго моря желѣзная руда, магниты, а у Чернаго моря обширное мѣсторожденіе минеральнаго желѣзнаго камня. Также есть много мослаковъ, масподонновъ и иному подобнаго; близъ С. Спблѣвки есть ключъ минеральной воды, который еще неизслѣдованъ съ почвостію.

Особенно солонныхъ озеръ сказано выше.

*Части Ботаники.* Плодовые деревья, свойственныя жаркому климату, могутъ

съ успѣхомъ разводиться въ Черноморіи, если будутъ употреблены при этомъ дѣятельность и познанія. Оставшіеся сады отъ прежнихъ обитателей сего острова сіе вполне доказываютъ, хотя вообще запущены и пренебрежены. Камышь, распуцій во множествѣ по берегамъ Кубани, составляетъ важную и необходимую потребность жителей, ибо употребляется для шопки ищетъ, по причинѣ недостатка въ лѣсѣ, также и на покрышу хижинъ.

*По части Зоологii.* Черноморскія лошади, будучи смѣсью съ Горскими, славятся своего легкоспію на бѣгу и неутомимостію. Хотя общественный конскій заводъ, начатый устроиваться съ 1812 года, упраздненъ въ 1821, потому что не приносилъ выгоды Войску, но частные лица имѣютъ свои собственныя, небольшія заведенія. Овцеводство въ хорошемъ состояніи, и обществен-

ный овчарный заводъ, коего устройство въ 1846 году стоило до 20 т., нынѣ приноситъ хорошия выгоды. Рыболовство по Кубани и берегамъ Азовскаго моря весьма значительно, и составляетъ главнѣйшій доходъ Войска. Дикихъ звѣрей по степямъ водится очень достапно.

### *Пути сообщенія.*

Единственный почтовый трактъ во всей Черноморіи есть отъ г. Тамана черезъ Темрюкъ, Коньки и Екатериноградъ до границы Кавказской области, берегомъ р. Кубани, и составляетъ немного менѣе 240 верстъ. Исправленный попеченіемъ Войскаго Апамана Матвѣева, представляетъ довольно удобную дорогу исключая одного мѣста около Темрюка, гдѣ переездъ черезъ семь болотъ довольно обширныхъ затруднителенъ, особенно во время дождей. На всемъ протяжении сего пути, на каждыя пяти верстахъ учреждены

казацки конюшны, оны конюрыкъ прѣзжающіе получаютъ охранительный конвой. Прогонные деньги даныяся не по синаціямъ, а въ двухъ мѣсяцахъ, Таманъ и Екашеринградѣ. Лошади хороши, есть также и царские постоловые дворы.

### *Климатъ.*

Климатъ Черноморіи, считается весьма вреднымъ для здоровья, по причинѣ великаго числа болотъ, стоящихъ водъ, камыша, тумановъ и согнивающихъ на берегахъ рыбъ во множествѣ вмѣстѣ съ камышемъ, также и понижкому мѣсположенію и произительно сыримъ вѣтрамъ, дующимся запада. Смертность оны довальныхъ болѣзней: лихорадокъ, заваловъ, грудныхъ болѣзней и ревматизма, бывающъ ужасная; даже въ общей сложности нѣсколькихъ годовъ, число умершихъ всегда превышаетъ число родившихся десятою долею всего количества. Чума, не смотря на каран-

инны и пограничную сыражу, также иногда производят важныя опускшенія въ Черноморіи. Только на острове Таманъ воздухъ счищается чище и здореве даже Крымскаго. Желательно, чтобы Черноморцы, имѣя ежедневно передъ глазами пагубныя дѣйствія климата, принялись къ улучшенію онаго: осуша болота и мѣста, гдѣ скопляется стоячая вода, каналами, испреба камыши и усироя каменные мостовыя въ городахъ, въ конхъ вриязь, нечислоша и лужи заражающъ воздухъ вредными испареніями.

### *Жители.*

#### *Народонаселеніе.*

Во всей Черноморіи счищается 2 города, 3 мѣстечка, 24 селенія и 6 заселковъ; всѣхъ вообще жителей, какъ прежнихъ козаковъ, такъ и переселенныхъ съ 1809 по 1811 и въ 1820, по Высочайшему повѣленію, изъ Малороссійскихъ губер-

ный козаковъ, снискается съ небольшимъ 61 ы душъ, что въ отношеніи ко всему просиранспву земли, Войску принадлежащему не соснаваляетъ и 2 душъ на верспу, но причинъ многихъ бесплодныхъ земель, лежащихъ впушъ.

### *Краткая исторія.*

Кому неизвѣсны любопытныя подробности Запорожской сѣчи, скопищъ людей отважныхъ, рѣшительныхъ и безпокойныхъ, кошорые долгое время играли важную роль на политическомъ горизонтѣ Малороссіи. Часпо Запорожцы за свои поступки, наносившіе вредъ мирнымъ обитателямъ пограничныхъ земель, подвергались гнѣву Россійскихъ Государей. Сѣча сія уничтожена повѣленіемъ Императрицы Екатерины II въ 1775 году, Августа 3; но часны сихъ козаковъ желая заглядѣть прежнее и испросишь себѣ прощеніе, собрались въ 1787 году,

передъ началомъ войны съ Поршою, и, подъ начальствомъ Кошеваго Ашамана Сидора бѣлаго, участвовали во взятіи Очакова. Получивъ отъ Императрицы дозволеніе поселиться на нынѣшнихъ мѣстахъ, они получили имя Черноморскихъ козаковъ, и съ тѣхъ поръ содѣлавшись вѣрными поданными Россіи, не однократно участвовали въ войнахъ, веденныхъ Имперією съ той эпохи (\*).

Черноморское войско сперва соспало подъ вѣдѣніемъ Херсонскаго Военна-  
\*) Есть мнѣніе, что Запорожцы происходятъ отъ Кабардинцовъ, вызванныхъ въ Курское Княжество Татарскимъ намѣстникомъ онаго въ 1282. Производимые ими разбой понудили Олега Князя Курскаго, разорить ихъ жилища. Оставя тогда сіи мѣста они убѣжали въ Каневъ, по названію тамошняго Татарскаго Правителя, поселились на Днѣпрѣ, построивъ городъ, названной *Черкаска* и составили общесство, въ послѣдствіи извѣстное подъ именемъ Запорожцевъ.



го Губернатора. Частые прорывы Закубанцевъ, наносили большой вредъ, по этой причинѣ что, козакъ долженствовали претерпѣть разрѣшеніи Начальника находящагося въ ополченномъ пунктѣ, что производило большую медленность въ нѣкихъ случаяхъ, въ которыхъ необходима была скорость и рѣшительная мѣры; сіе обстоятельство было поводомъ присоединить Черноморское войско къ ополченному Кавказскому корпусу въ слѣдствіе приказа по Арміи 1820 года Апрѣля 17 за N 20. По случаю большой смертности, происшедшей отъ чумы и мѣстныхъ причинъ, уменьшившихъ число козаковъ, были переселены въ Черноморію двукратно: съ 1809 по 1811 изъ Малороссіи 22,306 душъ мужескаго пола, а въ 1820 Апрѣля 19 отпуща же 25,000 душъ мужескаго пола, которые и вошли въ составъ Черноморскаго войска.

## **Вѣра и языкъ.**

Языкъ употребительной въ Черноморіи есть чистое Малороссійское нарѣчіе. Многіе изъ козаковъ знакомы и съ Горскими нарѣчіями, по причинѣ частыхъ сношеній. Вѣра *Христіанская Грекороссійская*; впрочемъ между Черноморцами есть много старообрядцевъ секты, называемой *Поповщина*, копорой держится и значительная часть поселянъ Кавказской области. Краткое обозрѣніе объ оныхъ старообрядцахъ помѣщено въ концѣ сей части.

**О состояніи народа въ отношеніи физическихъ качествъ.**  
*Нравы, обычаи, духъ народный просвѣщеніе.*

Помощи воинственныхъ Запорожцевъ, вынужденные мѣстоположеніемъ, находишься всегда на сраженіи противъ

непріязненныхъ соеѣдей, Черноморцы сохранили нравы, обычаи, духъ воинственнаго народа, суровыя черты лица, pronounced взглядъ, крѣпость мускуловъ, ловкость владѣть оружіемъ и пренебреженіе мирныхъ сельскихъ занятій, къ коимъ обращаются только по необходимости. Со времени водворенія своего на населяющихъ мѣстахъ, они неоднократно доказывали свою вѣрность и преданность Россіи. Господствіе есть поже одна изъ отличительныхъ чертъ характеристики Черноморцевъ, но скрыта подъ суровою наружностію и грубымъ обращеніемъ. Находясь всегда къ опасности поперяпъ свое достояніе въ случаѣ внезапнаго нападенія Закубанцевъ, они шѣмъ живѣе чувствуютъ нужды ближняго, и готовы содѣйствовать всеми мѣрами къ поправленію обшественности нуждающагося. Разительный примѣръ сего показали они при учрежденіи

гошпипала, лазарешовъ, богадъленъ, и при водвореніи Малороссійскихъ переселенцевъ, издержавъ значительную сумму на вспоможеніе онымъ. Женщины въ Черноморіи весьма шрудолюбивы, и справляютъ все сельскія работы съ прилежаніемъ и неупомимосцію. Черноморцы въ праздники любятъ особенно бездѣйствіе, и собравшись у питейнаго дома, проводятъ по нѣскольку часовъ въ разговорахъ и разказахъ. Надмѣнность и даже гордость также проявляются въ ихъ характеръ, какъ неизбежное слѣдствіе преимуществъ, которыми они всегда пользовались и пользуются.

Въ отношеніи къ просвѣщенію, Черноморское начальство ознаменовало себя похвальными подвигами и соревнованіемъ. Не щадя издержекъ на постройку и доставленіе всего нужнаго учебнымъ заведеніямъ: Екаперинодарское училище Высочайше утверждено 1806. Декабря 14

Прибавка классовъ Гимназическихъ училища 1811. Гимназія открыта 1820 Мая 17, а въ 1823 при оной открытъ пансіонъ для благородныхъ дѣтей, пригоняющихся къ военной и гражданской службѣ, и для сего выписаны училища изъ ближайшихъ Университетовъ. Успрощено Гимназіи и значительныя для оной пожертвованія дѣлающъ честь какъ Войску такъ и обществу уважаемому Войсковому Прошорю Россійскому. Въ селеніи Курчовнѣ также находится училище. Есть надежда, что шаковыя начала разольются свѣтъ полезнаго просвѣщенія на Черноморію, и будутъ способствовать къ улучшенію благосостоянія жителей, приходящихъ часть отъ часу въ лучшее положеніе ежедневно предпринимаемыми мѣрами къ отвращенію набѣговъ непріязненныхъ соседей.

*Общее благосостояніе,  
Удобства жизни, пища и одежда*

Одежда Черноморскихъ козаковъ во всемъ сходствуеяъ съ одеждою Малороссіянъ; но состояще на службѣ имѣющіе довольно красивые мундиры, синяго цвѣта, съ висящими мазади рукавами. Лица козаковъ ни чѣмъ не опшичаешся отъ лица, употребляемой Малороссійскими поселянами, разумѣя сіе о простыхъ козакахъ; ибо, что касается до высшаго круга, то въ ономъ, какъ и вездѣ, національный духъ, обычаи и нравы много измѣнились. Поставка частныхъ домовъ во всей Черноморіи очень некрасива, и, по недоспадку въ лѣсъ, во всемъ сходствуетъ съ *мазанками* нашихъ степныхъ губерній; только нѣкоторые жилищные люди имѣютъ деревянные дома, обшитые песомъ. Каждое селеніе состоитъ изъ нѣсколькихъ широкихъ улицъ, довольно правильно расположенныхъ, и обнесено кругомъ землянымъ валомъ, верхъ коего обкладенъ перновникомъ. Для вѣщ-

ней предопорожнени валъ окружень  
рвомъ, а вороша, замираемая на ночь,  
днемъ и ночью охраняюися сиражею.  
Можно утвердительно сказанъ, что вся-  
кое селеніе Черноморскихъ козаковъ изо-  
бражаетъ небольшое укрѣпленіе. При нѣ-  
которыхъ есть иногда пушки, поспав-  
ленные передъ ворошами.

### *Раздѣленіе Черноморіи при ны- нѣшнемъ управленіи.*

Черноморіа состоитъ подъ глав-  
нымъ начальствомъ Войскаго Апамана,  
пребывающаго въ Екаперинодарѣ, и за-  
висящаго отъ Начальника Кавказской Об-  
ласти. Раздѣляется на 4 округа, называе-  
мые Земскими Сыскными Начальствами:  
Таманское—главное мѣсто г. Таманъ; Ека-  
перинодарское—главное мѣсто С. Медвѣд-  
ское; Байсугское—главное мѣсто С. Брю-  
ховецкое; Ейское—главное мѣсто С. Щерби-

новка. Во всѣхъ сихъ округахъ счисляется 40 *Куреней* (симъ именемъ называется нѣсколько семеній, соединенныхъ подъ однимъ начальникомъ), изъ коихъ каждый управляется Куреннымъ Апшаманомъ, выбираемымъ изъ офицеровъ и изъ просвѣдъ козаковъ, безъ различія.

### **Особенныя достопримѣчательности въ Земль Черноморскаго Войска.**

*Екатеринодаръ* — главный городъ Черноморіи, построенный козаками въ 1792 году, лежитъ на самомъ берегу р. Кубани, на низкомъ, глинистомъ и болотистомъ мѣстѣ. При ономъ находился значное количество садовъ, въ коихъ произрастающія съ успѣхомъ плодовые деревья доказываютъ плодородіе почвы; но оставленные, большею частію отъ безпечности, почти на волю природы, не могутъ доставлять нѣхъ выгодъ, каковыя ожидать бы можно было. Городъ распо-

\*



жень весьма неправильно; улицы, хотя широки, но загромождены грязью, сползающими лужами и всякаго рода нечистоплюю. Постройка домовъ некрасива и неудобна; лавки деревянные, построены кое-какъ. Торговля годовичный производилась на обширной площадкѣ, передъ крѣпостию, 1-го Октября, и продолжалась около недели. Въ сіе время собирается кучество изъ Кавказской Области съ Дона и Тагаирга. Горскіе народы также привозятъ для закупки имъ нужныхъ жилищскихъ потребностей, являющіяся разные фигурны, и Черноморцы спаряются тогда веселились до упаду. Екашеринодарскіе жители получаютъ въ сіе время значительный доходъ отъ отдачи квартиръ, и запасаются всемъ нужнымъ на круглый годъ. Доспойныя замѣчания строенія находящагося внутри небольшого землянаго укрѣпленія, на берегу Кубани, которое носитъ званіе крѣпости; огром-

ный деревянный соборъ, коего внутренняго украшенія и находящаяся въ ономъ рѣдкости заслуживаютъ вниманіе; особенно мѣстный мраморъ, найденный въ 1793 году съ надписью; пожалованныя 1792 года Іюля 13 Императрицею Екатериною II для церкви: богато вызолоченная чаща со всемъ приборомъ; глаголющія ризы со спихаремъ и со всемъ облаченіемъ; для Войска: большое бѣлое знамя; серебряныя шапавры, двѣ серебряныя трубы, серебряное вызолоченное блюдо и такая же солонка. Въ окрестности находится военный госпиталь, учрежденный въ 1816, и другія каменные общественныя зданія, довольно хорошо устроенныя; 40 кирпичныхъ курей, оконченныхъ въ 1819 году. Въ самомъ же городѣ достойныя замѣчанія зданія: домъ для Гимназіи, открытый 1820 Маія 17, и Бонадальни Жищелей въ Екатеринодарѣ 6200 думъ.

Рѣка Кубань—въ нѣкоторыхъ мѣстахъ прошивъ города дѣлается гвиздомъ весьма мелкою и образуетъ броды, которыми пользуются Закубанскіе Горцы, дабы, подъ покровомъ ночи перебраться черезъ рѣку и производить свои хищничества; почему въ сіе время мѣры предосторожности удваиваются. Кажется, что, для вѣщней безопасности жителей, было бы необходимо обнести городскія строения сѣбною опть рѣки, или, по крайности, землянымъ валомъ, сдѣлавъ, сверхъ онаго, заборъ изъ жерновника.

*Тамань* (Тмуторокань)—на противоположномъ Крымскому полуострову, берегъ Керченскаго пролива, подъ 45° 2' широты и 53° 4' долготы, небольшою городокъ, состоящій изъ 75 домиковъ, при коихъ есть и сады. Въ немъ находится штабъ и казармы Таманскаго гарнизоннаго полка. Влнзъ Тамани есть гавань, изъ коей идутъ суда въ Астрахань.

юпся въ Керчь и Энколь черезъ проливъ, имѣющій до 29 верстъ ширины. Судя по развалинамъ древнихъ зданій, на значительномъ пространствѣ разбросанныхъ, должно полагать, что на семь мѣстъ прежде былъ значительный городъ. Въ недалекомъ разстояніи отъ онаго находилась крѣпость *Фанагорія*, коей укрѣпленія разрушаются временемъ. Жителей до 700 душъ.

*Темрюкъ*—мѣстечко изъ 70 домиковъ, деревянныхъ и каменныхъ, важно своимъ положеніемъ на узкомъ перешейкѣ между заливомъ того же имени и Азовскимъ моремъ. Одрезанности его сосполятъ изъ равнины, исполненной болотъ. Верстахъ въ 32 отъ онаго находясь развалины стараго Темрюка, въ коемъ Турки имѣли гарнизонъ для содержанія пленныхъ. На семь мѣстъ, полагають, находился древній *Тирамбисъ*. Верстахъ въ 30 отъ Темрюка, близъ хутора *Кагера*, открыто большое кладбище, со сводами и надгробными

каменьями, достойное вниманія: просвѣщенныя Анциваріевъ.

*Козлы* — небольшое укрѣпленіе, на берегу Кубани, достойно замѣчанія пѣмъ, что, до водворенія козаковъ, оное ссѣщавляло и въспокрѣбываніе. Серапира, управлявшаго, опть имени Порны, всѣми Закубанскими народами.

*Бугасъ* — военный госптъ состоящій изъ нѣскольکو мазанокъ, таможенной и карантинной заставъ, хранилища ижелеза и кордона, находитоя на кость или узкомъ перешейкѣ, образуемомъ Чернымъ моремъ и Кубанскимъ лиманомъ. Въ окрестности его замѣчныя сады древнихъ жилищъ.

### **Права и обязанности Войска.**

Высочайше дарованныя права Черноморскому Войску состоятъ въ слѣдующемъ: пользоваться всѣми произрастеніями, озерами; продавати въ свою пользу любное

вино и пиво, управляясь собственными обрядами, подъёмъ и утверждаемыхъ Правительствомъ, во избираемыхъ изъ ихъ же общества начальниковъ, и не пылавшихъ никакихъ подапей.

Въ замѣтъ знаковъ правъ, Войско обязано, по повелѣнію Правительства, елиправлять на службу полки, куда надобность попребуешь, для содѣйствія прочимъ войскамъ въ дѣйствіяхъ противъ враговъ Имперіи, и содержать пограничный кордонъ по р. Кубани. Сей кордонъ, итмощій главною цѣлю защити, собственно Черноморіи, отъ прорыва Закубанскихъ пародовъ, расположенъ въ двухъ линіяхъ: одна на самомъ берегу Кубани, а другая по поперечному тракту, между обѣими линіями въ пущныхъ камыняхъ, располагаюшся, для вѣдшей безогнаосности, *Секретно*, въ особа наблюдательная спража. По всей линіи, ваго кордона на каждыхъ пяти верстахъ

есль поспы, изъ нѣскольکو десяшковъ козаковъ соспояціе, и при каждомъ изъ шаковыхъ посповъ еспль *вышка*, ш. е. небольшая деревянная платформа, на чепьрехъ высокыхъ столбахъ утвержденная, съ копорой находящійся на *казахъ* козакъ можеть легко обозрывать все пространство противоположнаго берега Кубани на значительное пространство; и если замѣнитъ какое либо движение непріятельное со стороны Горцевъ, шончасъ зажигаетъ *мажъ*, и поему знаку козакъ съ ближайшихъ посповъ собираются на означенный пунктъ для отраженія непріятеля, а живущіе внутри кордона бьвають извѣщены объ опасности, и принимаютъ свои мѣры.

Почтовые лодки для перееза черезъ Керченскій проливъ на противоположный Крымскій берегъ, равноварно содержатся на счетъ Войска.

## **Доходы.**

Общественные доходы, поступающие въ Войсковую казну, сначала были незначительны, и составляли въ 1804 году только 71,784, не включая въ сие число ежегодно получаемыхъ на жалованье Апаманамъ, Войсковому и Куреннымъ, и на прочіе расходы по Войску 20 п. р. Въ 1818 году таковой доходъ составлялъ уже 416,404 руб. 23 $\frac{3}{4}$  коп. въ совмѣстности съ означеннымъ жалованьемъ. Главные источники сихъ доходовъ: опъ виннаго опкупа, опъ рыбныхъ промысловъ, опъ соляныхъ озеръ и мѣновыхъ дворовъ.

## **Народное богатство.**

*Земледѣліе, скотоводство и садоводство.*

Козаки, будучи безпрестанно на службѣ, и должнспвующіе ежеминутно опасаться набѣга хищныхъ Закубанскихъ



племень, лишены совершенно тѣхъ способовъ къ раскрытію источниковъ народного богатства, какіе представляются жителямъ внутреннихъ областей Имперіи. Большею частію всѣ сельскія работы опправляютъ у нихъ женщины, къ чести коихъ надо сказать, что онѣ дѣтельны и трудолюбивы. Сія причина производящъ, что Черноморія не можетъ продовольствоваться хлѣбомъ собственнаго урожая, и находится въ необходимости покупать оный изъ Кавказской Области или опъ Закубанцевъ, живущихъ на плодородныхъ возвышенностяхъ долинахъ, изобилующихъ и пажитями и лѣсами. Вышеозначенныя обстоительствва равномерно препятствуютъ Черноморцамъ заниматься и разведеніемъ садовъ и улучшеніемъ нынѣ существующихъ. Рыбная ловля и разведеніе крупнаго скота, копорый даже крупнѣ Украинскаго, есть важнѣйшая отрасль дохода въ Черно-

морин; хотя, не смотря на таковыя затрудненія, между козаками есть довольно богатые люди, но сіе независимо отъ способствъ снраны, ими обипаемой.

Золотой вѣкъ для Черноморин начепанеть только тогда, когда выгодное мѣстоположеніе противоположнаго Кубанскаго берега сдѣлается принадлежноспію козаковъ, а съ шѣмъ вмѣстѣ откроящаяся неисчислимыя средства и способы къ раскрытію источниковъ народнаго богатства, нынѣ совершенно невозможные, равно къ участію въ Черноморской торговлѣ, посредствомъ города Тамана и крѣпости Анапы, копорая, нынѣ принадлежитъ Россіи, будетъ важнымъ нункпомъ на Черномъ морѣ.

### *Мѣстная торговля.*

Торговля Черноморская въ нынѣшнемъ ея состояніи весьма незначишель-

на, и сослужить большую частью въ мѣнѣ съ Закубанскими народами на холсты, соль и другія имъ нужныя вещи; вымѣнивается: зерновой хлѣбъ, кожи звѣринныя, лѣсъ, бурки, медъ, воскъ, скотъ и тому подобное. *Главнѣйшій отпускъ* состоитъ изъ скота, лошадей и въ особенностн въ рыбъ во всякихъ видахъ, и икрѣ. Вся нужныя для внутренняго употребленія Черноморія шовары получаютъ изъ Сиварополя. Мѣшковые дворы, учрежденныя для торговли съ Закубанцами, выгодное положеніе Черноморія, имѣющей обширную водяную коммуникацію по Азовскому морю и Керченскому проливу, могутъ доставить важныя выгоды. Войску при дѣйствительномъ соображеніи мѣстныхъ обстоятельствъ. Таманскій полуостровъ издревле былъ предметомъ торговыхъ спекуляцій Малоазійскихъ Грековъ, и нынѣ, подъ свѣтло благотворнаго и могущественнаго Прозрительства, легко можетъ возоб-

новить свою древнюю важность. Конечно насполиціе жишелі, обремененные необходимостію самохраненія опгъ сосѣдственныхъ враждебныхъ племенъ, и немогущіе поспигашъ дальновидныхъ торговыхъ спекуляцій, при всегдашнемъ своемъ занятіи ремесломъ война, не въ силахъ осуществивъ сіи выгоды, мѣспноспію предоставляемыя ; но если учредится только важная торговая компанія, составленная изъ дѣяшельныхъ и благомыслящихъ Русскихъ капиталисповъ, по можно бышь увѣреннымъ, что западная граница Черноморіи не будетъ оставлена безъ должнаго вниманія, сосредоточа общеспвенныя и частныя выгоды.

Рыбная ловля можетъ также доставить въ руки компаніи важнѣйшую опрасль доходовъ, пѣмъ болѣе, что способы сбыта весьма обширны и возможны. Душевно желательна, чтобы было обращено

**вниманіе на выгодное положеніе и спосо-  
бы Черноморіи для пользы сей страны  
и общаго блага.**

Въ виду сего, въ 1812 году, когда еще не  
было окончено войны, и когда еще не  
было окончено войны, и когда еще не



было окончено войны, и когда еще не  
было окончено войны, и когда еще не

было окончено войны, и когда еще не  
было окончено войны, и когда еще не

было окончено войны, и когда еще не  
было окончено войны, и когда еще не

было окончено войны, и когда еще не  
было окончено войны, и когда еще не

было окончено войны, и когда еще не  
было окончено войны, и когда еще не

**VII.**  
**БОЛЬШАЯ АБХАЗІЯ.**

*Часть II.*

15

117

THE ... ..

61

117

---

## **Краткія Историческія свѣдѣ- нія объ Абхазіи.**

Народъ, живущій въ Абхазіи, былъ извѣстенъ въ древности Греческому писателю Спратону, подъ именованіемъ Chalibei или Armeno Chalibes. Но какого онъ происхожденія, сами Абхазцы въ помѣ не согласуются. Иные считаютъ своими родоначальниками Армянъ, другіе же выходцевъ изъ Египта, а можетъ быть, и изъ Абиссиніи, пошому что они сами себя называютъ *Абене*.

Бывши подъ владычествомъ разныхъ Державъ, Абхазія наконецъ въ половинѣ 18 столѣтія считалась данницею Турецкаго Султана. Въ 1770 году, во время пребыванія въ семъ краю Генерала Графа Тотлебена съ Россійскими войсками, дѣйствовавшими противъ Турокъ, Вла-

\*



дѣпельный Князь Леванъ, происходившій изъ знашнаго въ Мингреліи Княжескаго рода Ширвашидзе, просилъ Графа Топлебена о принятіи его подъ покровительство Россійской Имперіи; но переговоры сіи не соспоаялись, бывъ прерваны нападеніемъ буйныхъ Абхазцевъ на пабунъ лошадей, принадлежацій Россійскому опяду. Спуска послѣ сего нѣсколько лѣтъ, Леванъ Ширвашидзе принялъ Магомешанскую Вѣру и получилъ опъ Поршы въ управленіе крѣпость Сухумъ - Кале.

По смерти Князя Левана, Абхазія раздѣлилась на удѣлы между дѣтьми его. Но вскорѣ спаршій изъ нихъ, Келемъ-Бей, одаренный опъ природы умомъ, шѣлесными силами и предприимчивостію, умѣлъ соединить въ своихъ рукахъ управленіе всѣмъ Княжесвомъ и обратишь на себя вниманіе и благорасположеніе Турецкаго Султана. Силою оружія покоришь онъ себѣ Джанешскій народъ, обиающій

по берегу Чернаго моря, отъ монастыря Гагры до селенія Мамая. Имѣвъ всегда при себѣ готовую къ бою спражу, отъ 400 до 500 рапниковъ и нѣкоторое число хорошо вооруженныхъ галеръ, онъ держалъ въ спрахѣ всѣхъ жипелей морскаго берега отъ Геленцицкаго залива до Батума, находящагося въ Турецкой Грузи, и копорымъ также управлялъ, по родственнымъ связямъ своимъ съ Пашею Транезонскимъ. Въ 1779 году онъ занялъ крѣпость Анаклию, и принудилъ Князя Мингрельскаго, Григорія Дадіана, уступить ему оную; а дабы упрочить сіи пріобрѣщенія и имѣть всегдашнюю поверхность надъ Мингреліею, онъ въ слѣдъ за тѣмъ захватилъ старшаго сына, владѣвшаго тогда въ Мингрелии, Князя Григорія, и наследника дома Дадіановъ, малолѣтняго Князя Левана, подъ предлогомъ будто беретъ его въ аманаты. Но Россійское правительство заснавило его

возвращишь сего младаго Кнзя. Въ 1806 или 1807 году Келемъ-Бей, по связямъ дружбы и родства, далъ у себя приспанище опрѣшенному Порпою Трапезонтскому Тееръ - Пашъ, сыну, нагѣшному въ Испоріи Кавказской Линіи Башалъ-Паши. Султанъ пошребовалъ выдачи его, но Келемъ - Бей, опговариваясь невозможностию нарушишь право гостеприимства ограничился тѣмъ только, что выслалъ его изъ своихъ владѣній, давши ему однакожъ всѣ средства уйши въ Россію. Порпа, чувствуя себя не въ состояніи наказашь ослушника, вооружила прошивъ него его собшвеннаго сына, Асланъ-Бея, обещаваъ сему послѣднему, за голову опца, обладаніе Княжесшвомъ и другія почести. Желаніе независимости и самовласшія сдѣлало Ассанъ - Бея опцеубійцею, 2 Мая 1808 года. Не имѣя однако же въ народѣ доспашочнаго числа приверженцевъ, помощію конхъ онъ могъ бы

завладевъ брадами правленія, и видя себя въ крѣпости Сухумъ - Кале, гдѣ онъ заперся, по совершеніи предшупленія, атакующимъ Русскими, подъ защиту коихъ прибыло несчастное семейство Келемъ - Беа, — онъ бѣжалъ къ Черкесамъ. Старшій его братъ, Сафаръ - Бей, поддерживаемый Россійскимъ правительствомъ, признанъ владѣтелемъ; а для обезпеченія его правъ, крѣпость Сухумъ - Кале занята Россійскими войсками. Сафаръ - Бей съ семействомъ своимъ принялъ Христіанскую Вѣру; старшій же сынъ его, Димитрій, былъ взятъ въ С. Пешербургъ и помѣщенъ въ Пажескій корпусъ.

Подстрекаемые Порлою и Асланъ - Беемъ, Абхазцы взбунтовались, въ 1824 году, по смерти Сафаръ - Беа; но сынъ его, Князь Димитрій, пожалованный Государемъ Императоромъ въ чинъ Пол-

ковника, былъ возстановленъ въ своемъ владѣнн Россійскими войсками.

Димитрію наследовалъ братъ его, нынѣшній владѣтельный Князь Михаилъ. Асланъ-Бей, скрываясь попеременно то у Турокъ, то у Черкесъ, продолжалъ всячески возмущать Абхазцевъ, и наконецъ, въ 1824 году, пламя бунта вспыхнуло вдругъ по всей Абхазіи. Для спасенія себя съ семействомъ, мать владѣтельнаго Князя, Княгиня Тамара, принуждена была оставить свое мѣстопробываніе — селеніе Соуксу, и искать убѣжища въ крѣпости Сухумъ - Кале, а Князь Михаилъ заперся въ небольшомъ укрѣпленіи, близъ Соуксу, вмѣстѣ съ находившимися тамъ двумя ротами Россійскихъ войскъ, кои были оставлены для охраненія владѣтельнаго дома. Неудачное нападеніе Сухумскаго коменданта, Подполковника Михена съ одною ротой на жипелей деревни Акены, лежащей въ 15 верстахъ отъ

Сухума, съ намѣреніемъ захватить укывавшихся въ оной бунповщиковъ, и пошерпѣнная при семъ случаѣ, во время опспупленія нашихъ войскъ чрезъ густыя лѣса, потеря до 60 человекъ убитыми и ранеными, (\*) еще болѣе придали духа непокорности мятежникамъ и бунтъ сильнѣе распосправился. Для усмиренія онаго былъ посланъ отрядъ изъ 1400 человекъ пѣхоты и 3-хъ орудій, подъ начальствомъ Генераль-Маіора Князя Горчакова. Ему содѣйствовали на лѣвомъ флангѣ со спороны моря одинъ фрегатъ и два брига, а на правомъ флангѣ небольшой отрядъ Мингрельскаго ополченія. Отъ рѣки Подары Генераль Горчаковъ былъ безпреспанно превожимъ паршіями мятежниковъ, но онъ преодолѣлъ всѣ препяшпствія и достигъ крѣпости Сухума. Здѣсь предспавились новыя запрудненія, кои

---

(\*) Въ числѣ сихъ послѣднихъ былъ самъ Подполковникъ Михень.

считались мятежниками непреодолимыми: дорога отъ Сухума до Соуксу, всего разстояніемъ 30 верстѣ, была совершенно испорчена и заграждена завалами. Генералъ Князь Горчаковъ, видя пагубныя послѣдствія, которыя могли бы произойти отъ неудачи въ сей экспедиціи, и получивъ извѣстіе, что Соуксусскій гарнизонъ, доведенный до крайности, не въ силахъ далѣе прошивиться мятежникамъ, рѣшился сдѣлать десантъ въ Бичуинской бухтѣ, — и такимъ образомъ, минуя всѣ препятствія, съ другой стороны достигъ селенія Соуксу. Хотя экспедиція сія стоила большаго пожертвованія (что челоуѣкъ одними убитыми), ибо принуждены были предпринять оную въ самое невыгодное время, то есть, въ Іюнь, когда густоша лѣса способствовала укрывательству мятежниковъ; а разлітіе рѣкъ отъ дождей и шаянія снѣговъ усиливало ихъ оборонительныя средства, —

но цѣль предпріятія совершенно исполнилась. Буншовщики, видя всѣ планы свои разспроенными, прекрапили непріяпельскія дѣйствія и смирились; а Ассанъ-Бей снова былъ принужденъ удалиться къ Закубанскимъ Черкесамъ, гдѣ и понынѣ скишаешся. Съ тѣхъ поръ права настоющаго владѣтеля, Подполковника Князя Михаила Шервашидзе, признаются всѣми Абхазцами; но, какъ увидимъ ниже, власпъ его надъ народомъ, особенно надъ исповѣдающими Магомешанскую Вѣру, кои соспавляютъ около двухъ шрепей всего населенія, весьма ограничена.

## *Статистика.*

### *Положеніе земли.*

Абхазія лежитъ между 42° и 44° сѣверной широты, и 57° и 59° восточной долготы.



## **Границы.**

Границы къ Сѣверу: съ хребтомъ Кавказскихъ горъ, отдѣляющихъ отъ оной земли разныхъ Горскихъ народовъ; къ Воспоку: съ Мингреліею, отъ коюрой отдѣляется рѣкою Галадзою; къ Югу и къ Западу: съ Чернымъ моремъ, а къ Сѣверо-западу съ Черкесами, отъ коихъ отдѣляется рѣкою Гагринисъ и отъ раслями Кавказскихъ горъ.

## **Пространство.**

Она простирается отъ самой сѣверо-западной оконечности до юговосточной на 120, а отъ восточной до западной на 150 верстъ. Въ окружности же имѣетъ около 8,000 квадратныхъ верстъ.

## **Горы.**

Хребетъ Кавказскихъ горъ, простирающійся по верхней границѣ Абхазіи

опъ Востока къ Сѣверо-западу, сперва приближается нижними своими отроками къ морскому берегу только на 40 верстъ, а потомъ поспешенно суживается долину Абхазіи, такъ, что опъ крѣпости Сухумъ - Кале до монастыря Бичвинда или Пичунта примѣрно сближается съ берегомъ; опъ монастыря же до сѣверо-западныхъ границъ Абхазіи въ нѣкопрыхъ мѣстахъ вдается въ море.

### *Свойство горъ.*

Опъ вершины главнаго хребта, внизъ верстъ 9 и болѣе, горы скалисты, круты и покрыты почти вѣчнымъ снѣгомъ; далѣе показывается зелень и кусты между граничными скалами, кои, спускаясь ниже, поспешенно начинаютъ заключать въ себѣ известъ съ песчаникомъ, облеченнымъ глинистымъ слоемъ; а ближе къ подошвамъ состоятъ мѣстами совершенно изъ известковаго камня; покрыты же

вообще густымъ лѣсомъ, который поспешно къ вершинамъ спановинся рѣже, потомъ превращается въ куспарники и наконецъ вовсе исчезаетъ.

### *Море.*

Черное море, которое съ одной стороны омываетъ берега Абхазіи, простирающееся на значительное пространство, въ торговомъ отношеніи приноситъ важную пользу сей странѣ, служа средствомъ къ сбыту ея произведеній и пріобрѣтенію чужеземныхъ, въ коихъ жилиши переплетъ нужду.

Главная и самая выгодная бухта находится при крѣпости Сухумъ - Кале. Въ оной самыя большія суда могутъ сползать на якорь въ разстояніи отъ берега отъ 200 до 400 сажень. Сія бухта съ трехъ сторонъ защищена отъ вѣтровъ, съ Запада она открыта и подвер-

гаентъ суда сильной, но непродолжительной зыби. Дно морское песокъ съ иломъ. Вторая бухта, не столь выгодная, находится близъ монастыря Пичунпа или Бичвинда, и доставляетъ военнымъ судамъ довольно безопасное якорное споланіе, за исключеніемъ того, что совершенно открыта со стороны Юго-запада. Дно морское: илъ и мѣсами песокъ съ иломъ. При высадкѣ Россійскихъ войскъ, въ 1824 году, фрегаты останавливались на якорѣ въ полверстѣ отъ берега: изъ чего заключить можно, что маленькія суда, углубляясь въ бухтѣ, могутъ споланть совершенно спокойно. Пресная вода нѣтъ, годный къ кораблестроенію, находящійся здѣсь въ изобиліи.

### *Озера.*

*Агар-дзе.* Небольшое озеро, близъ моря, отъ рѣки Абеши въ верстѣ

съ половиною, изобилуетъ рыбою. разнаго рода.

*Экитъ*, имѣетъ около двухъ верстъ въ длину и одной версты въ ширину; находится близъ моря между монастыремъ Пичунпа и рѣкою Базыбъ. Сіе озеро также изобильно рыбою.

### *Рѣки.*

Всѣ рѣки, протекающія въ Абхазіи, вытекаютъ изъ Кавказскаго хребта, имѣютъ направленіе отъ Сѣвера къ Юго-западу, и впадаютъ въ море. Теченіе большей части рѣкъ весьма быстро, и пошому судамъ почти невозможно войти въ устья оныхъ, заносимыя также весьма часто морскимъ щебнемъ или иломъ. Вообще русло рѣкъ каменисто, а берега круты и скалисты. Вода въ большихъ рѣкахъ годна для пища, а въ пропотокахъ или малыхъ рѣчкахъ нездорова. Поклоянное различіе водъ бываетъ

здѣсь въ исходѣ Марша и въ Апрѣль, опгъ шаянія горныхъ снѣговъ и частыхъ дождей. Въ сіе время самыя малыя рѣчки дѣлаются непроходимыми. Въ Іюнѣ шакже воды усиливаются опгъ шаянія снѣговъ въ верхнихъ полосахъ горъ. Броды находятся или при успяхъ или при испоккахъ; первые во время полноводія, а послѣдніе почти всегда — удобны. Главнѣйшія рѣки въ Абхазіи суть слѣдующія :

*Галазда*, сосшавляющая нынѣшнюю границу съ Мингрелією, или, правильнѣе сказать ( какъ будетъ объяснено ниже ), съ владѣніемъ Самурзаканскимъ.

*Маржула*, по малой глубинѣ и каменистому грунту, несудоходна ; примѣчательна шгѣмъ, что въ оной ловища множества бѣлугъ и осетровъ.

*Кадоръ*, имѣетъ свой испокъ въ самомъ хребтѣ Кавказа. Протекаетъ въ направленіи опгъ Сѣверо-востока къ Юго-западу по глубокому ущелью. Принимаетъ

*Часть II.*

16

множесство горныхъ рѣкъ, и ручьевъ и за селеніемъ Ухоби или Дранди впадаетъ въ море двумя рукавами, изъ коихъ южный, имѣя теченіе довольно медленное, представляетъ возможность войти въ оный небольшими лодками.

*Келасурь*, впадаетъ въ море близъ развалинъ крѣпости Тхобукъ. Имѣетъ медленное теченіе, отъ чего и входъ въ оную небольшихъ лодокъ удобенъ, хотя и не на дальное разстояніе.

*Гулуста*, впадаетъ въ море близъ развалинъ крѣпости старой Сухумъ; къ плаванію лодокъ неспособна.

*Абета*, выпекаетъ изъ Кавказской горы Ахи-Боху или Пловъ-дагъ, и хотя имѣетъ быстрое теченіе, но съ небольшими лодками можно войти въ оную вверхъ на 4 версты.

*Ханьта* или *Ханети-Цхали* выходитъ изъ Кавказской горы Хорча, впадаетъ въ Пицуншскую бухту; къ сожа-

лвнію, по причинѣ быспираго своего печенія, не представляеть возможности для входа въ оную съ лодками.

*Магинъ*, впадаетъ также въ Пицунтскую бухту; на нѣсколько верстъ вверхъ къ входу съ малыми лодками удобна.

*Бзыбъ*, примѣчательна пѣмъ, что не смотря на ея несудоходность, Черкесы иногда входящъ въ оную съ небольшими лодками и скрываются въ скалистыхъ берегахъ ея; а въ удобное время дѣлають набѣги на Абхазію.

*Севадзе*, за нѣсколько верстъ до своего устья, проходитъ чрезъ болото, и отъ того ниже сего мѣста заключаетъ въ себѣ воду, для питія нездоровую.

*Гагрѣишь*, отдѣляя Абхазію съ Сѣверо-запада отъ Черкесъ, впадаетъ въ море, близъ развалинъ монастыря Гагры.

### *Качество земли.*

Южная обитаемая часть Абхазіи п.



е. до крѣпости Сухумъ-Кале, образуетъ обширную долину, ограждаемую съ Сѣвера Кавказскими горами, покрытую дубовымъ и фруктовымъ лѣсомъ. Ближе къ морю находясь большія болота, между которыми и берегомъ моря росшесть лавровый кустъ; а все проспранство отъ Сухумъ-Кале до развалинъ крѣпости Гагры или до западной границы Абхазіи, покрыто большею частію горами, усѣянными лѣсомъ. Почва Абхазской долины, прилегающая къ морю, болотиста, а примыкающая къ горамъ, глиниста и камениста.

### *Климатъ.*

Таковая разность въ мѣстоположеніи дѣлаетъ различіе въ климатѣ. Вообще южная Абхазія считается весьма нездоровою, какъ по причинѣ большихъ жаровъ такъ и отъ вредныхъ испареній, поднимающихся изъ болотъ, кои, будучи закрыты лѣсами, никогда не высыхаютъ.

Но на оборотъ, воздухъ въ сѣверной части, за исключеніемъ берега Чернаго моря, считается самымъ благораспореннымъ, и жители сихъ мѣстъ рѣдко подвергаются болѣзнямъ.— Жары въ первой проснираются до 38, а во 2 часни до 25°; морозы же въ первой до 8, а во 2-й до 15°; небольшой снѣгъ выпадаетъ въ сей послѣдней часни въ Январѣ мѣсяцѣ.

### *Естественныя произведенія.*

Изъ Царства Животнаго: рогатый скотъ, овцы и всякаго вообще рода домашнія животноя и птицы, въ доспапчномъ количествѣ, за исключеніемъ индѣзкъ, кои рѣдки. Дикіе звѣри и птицы, какъ то: барсы, медвѣди, волки, кабаны, олени, каменные бараны, джиравы, козы, куницы, бобры; — фазаны, драфы, спрепешы, перепелки и проч.; всякаго рода рыба, коею наполнены рѣки и озера; разныя насѣкомыя, въ особенноти пчелы.

Изъ *Царства прозябаемаго*: кукуруза, томи, небольшое количество пшеницы, львь и всякаго рода фруктовыхъ деревья.

Изъ *Царства ископаемаго*: свинець, добываемый въ горѣ, находящейся близъ истока рѣки Гумиспы, и въ горѣ *Іезюотль*, прошивъ деревни Анакуа. — Изъ южныхъ горъ Абхазіи, которыя вообще известковаго свойства доставляютъ глину для сосудовъ, известъ, шочильные камни, жернова и пилы.

### **Раздѣленіе Абхазіи.**

Абхазія состоитъ изъ четырехъ обществъ: 1-е *Авджицкаго*, или *Абишскаго*, находящагося между рѣками Голадзгою и Кадоромъ; 2-е *Цыбельдинскаго*, занимающаго мѣста по рѣкѣ Келарусь, въ самыхъ неприступныхъ горахъ; 3-е *Абхазскаго*, простирающагося до рѣки Гумиспы, наконецъ 4-е *Зубцаго* или *Бзыбекаго* заключающаго въ себѣ остальное простиранство Абхазіи по рѣку Гагрыпись.

Къ симъ чепыремъ присовокуплялось прежде *Общество* или *владѣніе Самурзаканское*, нынѣ вошедшее въ составъ Мингрелин, по слѣдующему обстоятельству: Князь Манучаръ Ширвашидзе, родственникъ Абхазскаго Князя и владѣтель Самурзакана, имѣлъ въ супружествѣ сестру нынѣшняго Мингрельскаго Князя Левана Дадіана; по смерти Манучара Мингрельскій владѣлецъ, какъ сильнѣйшій, успѣлъ распорядиться такъ, что удѣлъ Самурзанскій оспался вдовствующей Княгинѣ подъ покровительствомъ и главною его опскою.

### ***Особья достопамятности.***

Крѣпость *Сухумь-Кале*, выстроенная по берегу моря, изъ гипшинка на известня, состоитъ изъ чепырехъ чепвероугольныхъ бастіоновъ, на кои можно спавить по пяти орудій. Бастіоны сое-

дичены прямыми курпинами, длиною опъ 50 до 60 сажень, вышиною въ 4 сажени и шириною 5 фуговъ. Сии курпины имѣютъ узкіе банкеты и бойницы для ружейной обороны. Два южные баспіона примыкаютъ къ морю; другіе же два къ болоту, покрытому кустарникомъ на 250 сажень опъ крѣпости, а далѣе густымъ дубовымъ лѣсомъ. Въ Воспоку опъ крѣпости находится поляна, на разстояніи 450 сажень, оканчивающаяся горами, покрытыми лѣсомъ. Крѣпость имѣетъ двое воротъ къ Воспоку и къ Западу. Водой снабжаетъ ее канава, проведенная изъ двухъ ближайшихъ рѣчекъ; кромѣ сего имѣется въ крѣпости два колодца; на форштаптѣ, противъ Воспочныхъ воротъ, также два; въ сихъ 4-хъ колодцахъ вода нѣсколько солона, но употребляется безъ вреда какъ для питья такъ и для пищи.

Развалины *крѣпости Гагры*, которыя можно назвать, по справедливости, *ключемъ*

Западнаго Кавказа. Мѣсто сіе находится вблизи весьма пѣснаго прохода по вдавшис-ся въ море скаль, служащей какъ бы оконечностью Кавказскимъ горамъ.

### **Жители.**

#### *Народонаселеніе.*

Въ Абхазіи нынѣ счисляется 8720 дворовъ и около 52,320 душъ обоого пола, полагая по 6 душъ на каждый дворъ, именно:

1. *Абжисцкое* или *Абшавское* общеспи-во состоитъ изъ 18 деревень, въ коихъ счисляется 1760 дворовъ, т. е. около 10,560 душъ обоого пола.

2. *Цибельдинское*, заключаетъ въ себѣ до 30 деревень, въ коихъ находится 250 дворовъ т. е. около 15 т. душъ.

3. *Абхазское* состоитъ изъ 15 деревень, въ коихъ числится 1340 дворовъ, т. е. около 8040 душъ.

4. *Бзыбское* содержишь въ себѣ 33 деревни, въ коихъ находилса 3120 дворовъ и до 18,720 душъ. Въ укрѣпленной деревнѣ сего обществва Соуксу, имѣющей 400 дворовъ и около 5000 душъ обоого пола, находилса мѣспопребываніе владѣтельнаго Князя Подполковника Михаила Ширвашидзе.

*Прилигганіе.* Въ Самурзаканскомъ владеніи, нынѣ соспоащимъ подъ вѣденіемъ Мингреліи, находилса 1798 дворовъ и до 10,788 душъ.

### **Отношеніе народонаселенія къ пространству земли.**

Изъ сего отношенія мы получимъ почти слѣдующую пропорцію: 1: 6  $\frac{3}{7}$  ш. с. на каждыя четыре версты пригитается по 27 душъ обоого пола.

### **Раздѣленія народа по сословіямъ.**

Народъ Абхазскій соспоащъ изъ 3

главныхъ сословій: 1. крестьянъ, къ коимъ причисляются рабы или нѣбные; 2. дворянъ и 3. Князей, помѣстныхъ и владѣтельныхъ. Кромѣ сихъ 3 сословій, есть еще 4-е, называемое *Чинанша*, которое, составляя пѣлюхранителей владѣтельныхъ Князей, хотя и происходитъ изъ крестьянъ, но пользуется правами дворянства.

### *Свойства народа.*

Абхазцы имѣютъ отличный оупъ Черкесовъ, менѣе правильный окладъ лица, смуглы, черноволосы, сухощавы, средняго роста, но стройны. Будучи въ совершенномъ невѣжествѣ, они жестоки, недоувѣрчивы и мстительны; питаютъ кровавую вражду къ сосѣдственнымъ Горнымъ народамъ. Не имѣя законовъ и не спашась своего Князя, они надѣются на одно только свое оружіе, которое никогда не оспавляютъ; впрочемъ, подобно всѣмъ Горскимъ народамъ, гостепримны и суевѣрны.



## Одежда.

Абхазцы одѣваются подобно Черкесамъ: носятъ полукафтанъ, подъ кошорымъ имѣютъ ахалухъ, штаны узкіе, сверхъ коихъ надѣваютъ суконныя чулки, подвязывая оныя подъ колѣна разноцвѣтными лентами; на головѣ носятъ башлыкъ, обмазывая концы онаго въ хорошую погоду вокругъ головы наподобіе чалмы; нѣкоторые Князья надѣваютъ низкія суконныя шапки съ вѣховыхъ околышемъ. Въмѣсто сапогъ имѣютъ сандалии; многіе ходятъ босикомъ.

Абхазцы живутъ въ домахъ, выстро-енныхъ изъ переплещеннаго хвороста и обмазанныхъ глиною. Сіи дома обь одномъ этажѣ, изъ коихъ каждый принадлежитъ особому семейству; построены въ недале-немъ разстояніи другъ ошь друга; они окружены невысокимиъ заборами изъ хво-роста и колючки; дворъ состоитъ изъ

поляны, на которой нарочно оставлено нѣсколько большихъ деревьевъ, подѣ пѣнію коихъ семейство бесѣдуетъ лѣшомъ.

### *Вѣра.*

Сохранившіеся до сихъ поръ развалины многихъ церквей и монастырей доказываютъ, что Абхазцы исповѣдывали прежде Христіанскую Вѣру. Но Турки, съ давнихъ временъ имѣя вліяніе на Горскія народы, спарались, посредствомъ своихъ Муллъ, проповѣдниковъ Корана, испребишь Христіанскій Законъ, и наконецъ совершенно въ томъ успѣли. Абхазцы, оставивши опѣ Христіанства и не понимая доспапочно Закона Магометова, сохранили также и признаки идолопоклонства. Ошецъ нынѣшняго владѣтельнаго Князя принималъ Христіанскую Вѣру со всеѣмъ своимъ семействомъ, а за нимъ окрестилась нѣкопторая часть народа; но дяди владѣтеля и почти всеѣ Князья и дворяне пре-

бываютъ въ Магомешанствѣ и оныя оправдываютъ свои приписанія на непокорность. Во всей Абхазіи находится одна только церковь и одинъ священникъ, въ деревнѣ Соуксу при владѣшелѣ.

Абхазецъ обрабатываетъ только такое пространство земли, которое могло бы прокормить его въ теченіе года, ограничивая всѣ свои нужды однимъ наспоющимъ временемъ. [Мѣста занимаетъ, гдѣ ему нужно; ибо раздѣленія земель вовсе нѣтъ и споровъ въ семъ отношеніи не бываетъ.

## **Народное богатство.**

### *Земледѣліе и хлѣбопашество.*

*Кукуруза* и *Голы*, вопъ главнѣйшіе и единственныя роды хлѣба, кои заставляютъ въ Абхазіи; *пшеницы* весьма мало, а *ячменя* почти вовсе нѣтъ. Подробныя свѣдѣнія о количествѣ пахотной земли, посѣва урожая и пому подобнаго, до сихъ поръ не

могли бытъ собраны; известно, что Абхазцы не только не нуждаются въ чужеземномъ хлѣбѣ, но еще кукурузу продаютъ и вымѣниваютъ на соль купцамъ, приходящимъ изъ разныхъ мѣстъ Турціи.

Вообще земля довольно плодородна, особенно въ долинахъ и въ мѣстахъ, открытых для солнца.

Во всей Абхазіи находится одна только мельница, въ селеніи Соуксу; а во всѣхъ другихъ мѣстахъ мелютъ хлѣбъ ручными жерновами.

### *Скотоводство.*

Скотоводство состоитъ большою частію изъ крупнаго рогатаго скота, кошорый вообще небольшого роста, и имѣетъ почти высунувшіеся глаза, но мясо вкусное и жирное. — Для хлѣбопашества употребляютъ по большой части воловъ, — весьма немногіе буйволовъ, кошорыхъ въ Абхазіи вообще мало. Овцы

здѣсь опличной доброшы, и козы изъ лучшихъ по Западной часпи Закавказскаго Края. Лошадей Абхазцы имѣють небольшое количество и употребляютъ ихъ въ повздахъ. Для перевозки вьюковъ имѣють ослось.

Подъ луга Абхазцы никогда не обращаютъ полей, и не смотря на часпо случаютуюся суровость зимы, совсѣмъ не заботятся о запасѣ сѣна, отъ чего у нихъ нередко бываетъ падежь скота.

Пасбища суть общія. Въ Апрельѣ мѣсяцъ показывается права, и спощъ до поздней осени въ изобиліи и опличной доброшы.

### *Лѣсоводство.*

Лѣса въ Абхазіи состоятъ изъ дуба, клена, бука, чинара, ивша и самшиша, несвойственно здѣсь называемаго пальмовымъ деревомъ. Лѣсь, находящійся близъ развалинъ крѣпости Гагры, около монастыря

Поцунешкаго и въ окрестностяхъ крѣпости Сухумъ-Кале годенъ для кораблестроенія. Извѣстно, что въ 1816 году въ бухтѣ Пицунской, съ позволенія владѣтеля, выстроень былъ Греками бригъ длиною въ 120 футовъ, на которомъ киль былъ изъ цѣлаго дерева, что показывается рѣдкую величину лѣса. — Кромѣ сихъ деревьевъ, Абхазскія лѣса состоятъ изъ фруктовыхъ и куспарниковъ, — яблоки, груши сливы, каштаны, квицы, персики, абрикосы, орѣхи, шуповыя ягоды, кизилъ и деренъ, барбарисъ, виноградъ произрастающъ безъ всякаго вспомошра. Фрукты очень вкусны, въ особенноти яблоки.

### *Винодѣліе.*

Виноградная лоза растетъ изобильно, хотя и въ дикомъ состояніи, вездѣ на низменныхъ оплогостяхъ горъ и равнинахъ. Виноградъ не крупный, но довольно сладкій. Народъ добываетъ изъ онаго

очень крепкое вино въ большомъ количествѣ. Изъ сего вина промышленники Армяне гоняють крепкую и довольно пріятную водку.

### **Пчеловодство.**

Абхазцы охотно занимаются пчеловодствомъ, и медъ ихъ оплаченъ опъ нашего. Онъ есть произведеніе дикихъ пчелъ, живущихъ въ разъяннхъ каменныхъ утесовъ; цвѣтъ его внутри и снаружи пале-  
вый; воскъ и медъ соспавляютъ почти одно кристаллизированное вещество, ароматомъ и вкусомъ пріятное и лозаемое для употребленія въ пищу, какъ леденецъ, безъ опдѣленія воска, находящагося въ весьма маломъ количествѣ, и липкости, свойственной обыкновенному меду, имѣетъ гораздо въ меньшемъ количествѣ (\*).

---

(\*) Таковой медъ, называемый каменнымъ медомъ, находится во многихъ мѣстахъ Кавказскаго края, онъ иногда бываетъ весьма цвѣща.

## **Рыболовство.**

Рыбою изобильны всѣ рѣки и озера находящіяся въ Абхазіи, и въ семъ отношеніи жители совершенно удовлетворяють свои нужды, хотя рыболовство не составляетъ особенной вѣтви промышленности.

*Примѣчаніе.* Шелководствомъ Абхазцы не занимаются, но шуповыя деревья произрастають въ ихъ землѣ.

## **Рудные промыслы.**

Нѣтъ сомнѣнія, что въ горахъ Абхазскихъ скрываются металлы всякаго рода, особенно желѣзо; но народъ, будучи въ совершенномъ невѣжествѣ, не умѣетъ открыть оныхъ. Съ давнихъ временъ найдена свинцовая руда въ горѣ около мѣстности рѣки Гумиспы и разрабатывается до сихъ поръ: опломавъ камень нужно только перешопить его одинъ разъ, и получается свинецъ отличной доброты. Та-



коваго же свойства и такимъ же образомъ доспается свинецъ, содержащійся въ горе Іезвюста противъ деревни Анакуа. Сія руды никому особенно не принадлежатъ, но всякій по мѣрѣ надобности опламываешь изъ нихъ нужное себѣ количество.

### *Мануфактуры.*

Ружья, кинжалы и сабли дѣлаются во многихъ мѣстахъ Абхазіи изъ желѣза, получаемого отъ Турокъ, или изъ Сухумъ-Кале. Сіе желѣзо Абхазцы отлично выдѣлываютъ и приготавливаютъ высокой доброты сталь. Есть мастеровые, кои искусно чернятъ серебро и золото для домашняго оружія. Во всякомъ домѣ приготавливаютъ для домашняго употребленія полстное сукно съраго и желшаго крѣпа, также бурки и пологио изъ хлопчатой бумаги, доставляемой изъ Турціи.

## **Торговля.**

Главнѣйшій привозъ поваровъ, изъ Турецкихъ городовъ Бапума и Трапезонда, сосиоиптъ въ желѣзъ, соли, оружіяхъ всякаго рода, шелковыхъ, бумажныхъ матеріяхъ, сафьянъ разныхъ цвѣтовъ и въ порохъ, въ копоромъ Абхазцы чрезвычайно нуждаются. Сіи товары вымѣниваются на кукурузу, буковое и, шакъ называемое, пальмовое дерево, медъ, воскъ и часпо на пѣнниковъ, захваченныхъ у Русскихъ около крѣпости Сухумъ-Кале или у Менгрельцевъ. Главный шоргъ производится на устьѣ южнаго рукава рѣки Кодоръ, куда приспавали большія Турецкія лодки. — Но съ 1817 года Абхазцы начали приходить на Сухумъ-Кульскій базаръ, гдѣ покупаюшъ соль, желѣзо и разные красные товары, привозимые изъ редушъ Куле промышленниками Армянами.

Абхазцы не имѣюшъ собственнѣйшей мо-

непы; ходячія у нихъ деньги сушь Турецкія, золотыя и серебряныя; весьма не давно начали они принимашь и Россійскую серебряную монешу.

### *Состояніе Правительства. Система управленія.*

Абхазія въ нынѣшнемъ своемъ положеніи предспавляешъ народную массу, раздѣленную на 4 округа, изъ коихъ *Цыбельдинскій* составляешъ особое вольное общество, непризнающее надъ собою ни какого владѣтеля (\*). А оспальныя при: *Абшавское, Абхазское и Бзыбское*, хопя и признають по наружности общаго Вла-

(\*) Оно было завоевано Келемъ-Беемъ, а теперь совершенно опклопилось опъ владѣтеля Абхазіи, и, надѣясь на свое богатство и неприступныя горы, стараешся возмущашь и другія общества. Цыбельдинцы даже между собою не признають ни какого владѣтеля, и только богатая фамилія Князей Мортани имѣешъ на нихъ нѣкоторое вліяніе.

двѣмъ, поставленнаго Россією, Полковника Князя Михаила Ширвашидзе; но власть его не распространяется далѣе собственнаго его Бзыбскаго удѣла. Абхазскій же округъ повинуется роднымъ дядямъ его Бапаму-Тееру и Гассану Бельмъ, изъ коихъ послѣдній имѣетъ наибольшее вліяніе на народъ; а Абшавскій подвластенъ ихъ двоюродному брату Али-Бейю. Приверженность сихъ владѣльцевъ къ Россіи дознана многими опытами. Но между дворянами и Муллами находится не малое число преданныхъ Туркамъ, съ коими ихъ связуетъ Вѣра и торговыя сношенія. — Большая же часть народа не имѣетъ рѣшительной привязанности ни къ нѣмъ ни къ другимъ, и буйную свою свободу считаютъ всего дороже.

*Дреснія обыкновенія.* Весь Кодексъ Абхазскій заключается въ слѣдующемъ: *За смертоубійство*, по древнему обычаю, преступникъ долженъ вознаградить родни

венниковъ убитаго 15 душами кресстьянъ, лучшею лошадыю съ сѣдломъ, саблею, или шапкою, ружьемъ и пистолепами. — Если же онъ не въ состояніи его исполнить, ню родственники убитаго лишаютъ его жизни, и дальняго мщенія не бываетъ уже со стороны родныхъ. — *За воровство* планился обиженному вдвое пропавъ цѣны украденныхъ вещей, и, кромѣ того, виновный долженъ опдашь владѣтелю одного человека; если не имѣеть кресстьянъ, шо самъ долженъ служить рабомъ.

Впрочемъ между исповѣдающими Магометанскую Вѣру Муллы рѣшаютъ дѣла по Корану, когда оныя не подлежатъ рѣшенію самаго владѣтеля.

### *Подати.*

По требованію владѣтеля или господина народъ платитъ сколько оиъ назначитъ, и опбываетъ всякаго рода повинности. Съ собственныхъ кресстьянъ

Князя ежегодно берутъ по одной коро-  
въ, по одному кувшину съ виномъ и трепью  
часпъ урожая хлѣба.

### **Военная сила и образъ воору- женія.**

Судя по числу дворовъ и положе со  
двора по два человѣка, можно считать  
вооруженныхъ около 17,500 душъ. Воору-  
женіе ихъ состоитъ въ ружья, шашкѣ и  
кинжалѣ; многіе имѣютъ пистолеты.

### **Перечневая вѣдомость о числѣ деревень и дворовъ въ Абхазіи.**

#### **Общество Абшавское.**

(Абшавское.)

1.	деревня	Урши	имѣетъ	60 дв.
2.	—	Коршманъ	—	80
3.	—	Пяшгуа	—	80
4.	—	Емкинъ	—	60
5.	—	Поквешъ	—	120

6.	—	Губь	—	100
7.	—	Чилюу	—	30
8.	—	Тхинопо	—	110
9.	—	Моквѣ	—	80
10.	—	Маркула	—	60
11.	—	Жигеруа	—	100
12.	—	Квишаурь	—	20
13.	—	Кендыхъ	—	60
14.	—	Самахарю	—	80
15.	—	Тамышь	—	80
16.	—	Письянь	—	50
17.	—	Ашара	—	100
18.	—	Нярзынь	—	40

---

Итого 1760.

2 Цыбельдинское.

1. дер.	—	Чижеумь	—	—
2.	—	Чочоремь	—	—
3.	—	Моранба	—	—
4.	—	Октипурь	—	—
5.	—	Жахасъ - Перь	—	—
6.	—	Аншель	—	—

7.	—	Када	—	—
8.	—	Горгеуль	—	—
9.	—	Чала	—	—
10.	—	Жинпалъ	—	—
11.	—	Амзара	—	—
12.	—	Варданъ	—	—
13.	—	Даль	—	—
14.	—	Вишкаранъ	—	—
15.	—	Агамъ	—	—
16.	—	Абгалавира	—	—
17.	—	Абшдзиръ	—	—
18.	—	Авушпа	—	—
19.	—	Арахушви	—	—
20.	—	Ангара	—	—
21.	—	Жика	—	—
22.	—	Тахина	—	—
23.	—	Абвидуквара	—	—
24.	—	Судапалъ	—	—
25.	—	Наушъ	—	—
26.	—	Цихваликспъ	—	—
27.	—	Апанча	—	—
28.	—	Жумашпа	—	—



29. — Куджаахабла — —  
 30. — Горгеуль — —

Неизвѣстно въ подробности сколько каждая деревня заключаетъ въ себѣ дворовъ, но во всемъ Цыбельдинскомъ обществѣ считается ихъ 2500.

*3 Абхазское.*

1.дер.	—	Кодорь	—	240	дв.
2.	—	Херипись	—	40	
3.	—	Дранда Цхоби	—	100	
4.	—	Пшанъ	—	40	
5.	—	Багасъ-Яшпа	—	40	
6.	—	Парнаушъ	—	30	
7.	—	Гурлышли	—	60	
8.	—	Марасуль	—	200	
9.	—	Эйбахудзе	—	40	
10.	—	Ашхель	—	40	
11.	—	Багешганъ	—	60	
12.	—	Акапа	—	200	
13.	—	Абжакуа	—	60	

14.	—	Быръцъ	—	20
15.	—	Гуша	—	120

---

Итого 1340.

4 *Бзыбское.*

1.	—	Ешара	—	100 Д*
2.	—	Днепы	—	65
3.	—	Цацхаура	—	32
4.	—	Акуа	—	70
5.	—	Анакуа	—	180
6.	—	Адцы	—	200
7.	—	Аджиндара	—	90
8.	—	Мицара	—	60
9.	—	Куланурхуа	—	80
10.	—	Соуксу	—	400
11.	—	Архуа	—	40
12.	—	Обернахца	—	60
13.	—	Дрыписъ	—	100
14.	—	Дудрыписъ	—	30
15.	—	Уша	—	100
16.	—	Чагургуа	—	30
17.	—	Апуцхуа	—	100

18.	—	Звандрыпись	—	200
19.	—	Кваднаму	—	50
20.	—	Джаджирпинъ	—	30
21.	—	Ордавырхуа	—	5
22.	—	Буча	—	40
23.	—	Одхера	—	35
24.	—	Чабалурхуа	—	100
25.	—	Папза	—	30
26.	—	Мхерешн	—	60
27.	—	Бараненць	—	75
28.	—	Блабхуа-Калдихвора	—	140
29.	—	Пицунша	—	100
30.	—	Шисера	—	70
31.	—	Азерданъ	—	19
32.	—	Воса	—	80
33.	—	Аспа	—	30

---

Итого 3120.

Всего 8720.

Конецъ второй части.

*Примѣчаніе.*

Общая при сей части Спашья о Спарообрядцахъ, по нѣкоторымъ обстоятельствомъ, будетъ роздана при শেষершой части.



*Продолженіе списка Гг. Пренумерантовъ  
благородившихъ подписаться на сію книгу.*

*Въ Ст. Петербургъ.*

*Ея Святлостъ:*

Грузинская Царевна Елена Семіоновна ..... 2

*Ихъ Сіятельства.*

Графъ Александръ Григорьевичъ Спрогоновъ. 1.

Князь Александръ Григорьевичъ Баграціоніи  
Имеретинскій ..... 2.

Князь Михаилъ Александровичъ Додуковъ. Кор-  
саковъ ..... 1.

Графъ Григорій Григорьевичъ Кушелевъ .... 1.

Графъ Машвй Юрьевичъ Вѣлгорскій! ... 1.

Графъ Михаилъ Юрьевичъ Вѣлгорскій.... 1.

*Ихъ Превосходительства.*

Павелъ Николаевичъ Демидовъ ..... 1.

Петръ Ивановичъ Рикордъ ..... 1.

Иванъ Михайловичъ Евренновъ ..... 1.

*Его Высокоблагородіе.*

Александръ Аншоновичъ Скалонъ ..... 1.

*Ихъ Благородіе.*

Агафонъ Давыдовичъ Акимовъ ..... 1.

Алексій Львовичъ Прасоловъ ..... 1.

*Въ Москвѣ.*

Московский Военный Генераль Губернаторъ Князь Дмипрій Владимировичъ Голицинъ ..	1.
Ксенофонтъ Алексѣевичъ Полевой .....	2.

*Въ Богуславль.*

<i>Без-Слѣдностъ</i> Князь Павелъ Пешпровичъ Лому- хинъ .....	1.
--	----

*Гг. Книгопродавцы.*

И. В. Сленинъ .....	3.
А. Ф. Фариковъ .....	10.
М. И. Занкинаъ .....	20.
Н. И. Глазуновъ .....	17.
И. Т. Лисенко .....	5.
Н. О. Воробьевъ .....	5.

## ЗАМѢЧЕННЫЯ ОПЕЧАТКИ.

<i>страниц.</i>	<i>стр.</i>	<i>напечатано</i>	<i>читай.</i>
10	— 9	пашь	пашь
15	— 15	рѣку	рѣкою
21	— 40	<i>Байволи</i>	<i>Буйвола</i>
31	— 2	Грибенскихъ	Гребенскихъ
33	— 14	верховыхъ	верховьяхъ
43	— 7	семейнаго	семейнаго
—	— 13	Киранагайцы	Каранагайцы
55	— 5	полсшыя	полсшыя коля
—	— 22	изобилупъ	изобилуешъ
67	— 6	въ	съ
70	— 9	1826	1820
71	— 9	косыми	новыми
77	— 3	ни	но
78	— 13	вооруженны	вооруженный
81	— 4	уздъ	уздъ
153	— 5	пары	поры
154	— 10	Аншинваріевъ	Аншикваріевъ
157	— 7 и 8	земля. Мирныхъ	земля мирныхъ
159	— 17 и 18	извѣспноспи	извѣспноспи
167	— 15	наполявпихъ	наполявпихъ
182	— 9	скаль	<i>Сакль</i>
145	— 22	1828	1818
185	— 13	поспроину	поспройку
204	— 4	шребовшъ	шребовашъ
—	— 16	Черноморіи	Черноморію

Въ нѣкоторыхъ экземплярахъ, въ оглавленіи VI отдѣленія, ошибкою напечатано войско вмѣсто войска.



Кавказская область.  
стр. 103.

Кавказская линия  
стр. 107-108.

Отряд военно-Грузинский  
Зорши стр. 163-186.

Земля войска Черноморск.  
стр. 189-200.

RECEIVED  
MAY 10 1964

Книги 2807  
50P

Хотя въ объявленіи о подпискѣ на сію книгу  
объцано было только двѣ части съ каршою, съ  
назначеніемъ по 15 руб. на проспой, а по 20 руб.  
на веленовой бумагѣ, за экземпляръ; но обшир-  
ность предметовъ, въ составъ сего описанія во-  
шедшихъ, побудила прибавить еще *двѣ* части, ко-  
торыя уже находящіяся въ печати, и будутъ роз-  
даны безденежно Гг. пренумерантамъ подписав-  
шимся на первыя двѣ части. Можно надѣяться,  
что почтенная публика оцѣнитъ справедли-  
вость въ семъ случаѣ, видя ясное доказатель-  
ство, что не личныя выгоды, а единственно об-  
щественная польза, руководствовали при изданіи  
сего описанія.

Подписка на сіе сочиненіе принимается: въ  
Библиотекѣ для чтенія Калистратова, на Боль-  
шой Садовой, въ домъ Семенова подъ № 200 и у  
прочихъ извѣстныхъ книгопродавцевъ. Цѣна до  
выхода 4 части остается прежняя, а по выходѣ  
4-й части будетъ двойная. За пересылку всѣхъ  
частей прилагается 5 руб.







